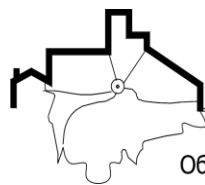




## ГРАДСКА ОПШТИНА ОБРЕНОВАЦ

**ЕВИДЕНЦИЈА (БАЗА ПОДАТАКА) О НЕКАТЕГОРИСАНИМ ПУТЕВИМА СА "ОСТАЛИМ УЛИЦАМА" И САОБРАЋАЈНИМ ПОВРШИНАМА У ЈАВНОМ КОРИШЋЕЊУ УНУТАР НАСЕЉА (БЛОКА) НА ПОДРУЧЈУ ГРАДСКЕ ОПШТИНЕ ОБРЕНОВАЦ - (АЖУРИРАНО СА СТАЊЕМ НА ДАН 30.11.2021. ГОДИНЕ)**

**УПРАВЉАЧ ПУТА:**



**Јавно предузеће за  
изградњу Обреновца**

Обреновац, Вука Караџића бр.99д

**Децембар 2021. године**



ПРИМЕРАК БРОЈ

СТД-1

БРОЈ ПРОЈЕКТА

СТД - 1

ДЕЛОВОДНИ БРОЈ

86/2021

ДАТУМ ИЗРАДЕ

Новембар 2021

Техничка  
документација  
(Студија):

Евиденција (база података) о некатегорисаним путевима са "осталим улицама" и саобраћајним површинама у јавном коришћењу унутар насеља (блока) на подручју Градске општине Обреновац - (Ажурирано са стањем на дан 30.11.2021. године)

Инвеститор:

ГО Обреновац  
Обреновац, Ул. Вука Караџића бр. 74

Објект:

Некатегорисани путеви са "осталим улицама" и саобраћајне површине у јавном коришћењу унутар насеља (блока) на подручју Градске општине Обреновац

Носилац израде  
техничке  
документације:

ЈП за изградњу Обреновца,  
Обреновац, Ул. Вука Караџића бр. 99/д

Одговорни урбаниста:

Мр Горан Ђирић, дипл.инж.саоб.  
Лиценца број 202 1142 09



Пројектант:

Дамир Кочевих, дипл.инж.саоб.

Јавно предузеће за  
изградњу Обреновца



Директор  
Славко Берић, мастер менаџер



**ЕВИДЕНЦИЈА (БАЗА ПОДАТАКА) О НЕКАТЕГОРИСАНИМ ПУТЕВИМА СА "ОСТАЛИМ УЛИЦАМА" И САОБРАЋАЈНИМ ПОВРШИНАМА У ЈАВНОМ КОРИШЋЕЊУ УНУТАР НАСЕЉА (БЛОКА) НА ПОДРУЧЈУ ГРАДСКЕ ОПШТИНЕ ОБРЕНОВАЦ - (АЖУРИРАНО СА СТАЊЕМ НА ДАН 30.11.2021. ГОДИНЕ)**

**ИНВЕСТИТОР:** ГО Обреновац, Улица Вука Караџића бр.74

**НОСИЛАЦ ИЗРАДЕ ТЕХНИЧКЕ ДОКУМЕНТАЦИЈЕ (СТУДИЈЕ):**

Јавно предузеће за изградњу Обреновца  
Улица Вука Караџића бр.99/д

**ОДГОВОРНИ УРБАНИСТА:**

мр Горан Ћирић, дипл.инж.саоб.  
Бр. лиценце 202 1142 09

*Goran Ćirić*



**ПРОЈЕКТАНТ:**

Дамир Кочевевић, дипл.инж.саоб.

*Damir Kocević*

**САРАДНИЦИ:**

Владан Јовановић, маш.инж.

*Vladan Jovanović*

Ружица Гаврић, грађ.тех.

*Ruzica Gavrić*

**Јавно предузеће за изградњу Обреновца**



Директор

Славко Берић, мастер менаџер

**САДРЖАЈ:****1. ОПШТА ДОКУМЕНТАЦИЈА:**

- Извод из Агенције за привредне регистре о регистрацији привредног субјекта
- Решење о одређивању одговорног урбанисте
- Лиценца одговорног урбанисте

**2. ОСНОВНА ДОКУМЕНТАЦИЈА:**

- Изјава одговорног урбанисте о поштовању услова и закона
- Изјава одговорног урбанисте да су сви примерци пројекта (студије) идентични
- Пројектни задатак инвеститора

**3. ТЕКСТУАЛНА ДОКУМЕНТАЦИЈА:**

3.1. Технички опис пројектног решења некатегорисаних путева

3.2. Технички опис пројектног решења: "остале улице"

3.3. Технички опис пројектног решења: саобраћајне површине у јавном коришћењу унутар насеља (блока)

**4. ГРАФИЧКА ДОКУМЕНТАЦИЈА:**

ЦРТЕЖ 1: Карта мреже некатегорисаних путева (референтни систем) на подручју К.О. Баљевац (подлога дигитални ортофото снимак)

ЦРТЕЖ 2: Карта мреже некатегорисаних путева (референтни систем) на подручју К.О. Барич (подлога дигитални ортофото снимак)

ЦРТЕЖ 3: Карта мреже некатегорисаних путева (референтни систем) на подручју К.О. Бело Поље (подлога дигитални ортофото снимак)

ЦРТЕЖ 4: Карта мреже некатегорисаних путева (референтни систем) на подручју К.О. Бргулице (подлога дигитални ортофото снимак)

ЦРТЕЖ 5: Карта мреже некатегорисаних путева (референтни систем) на подручју К.О. Бровић (подлога дигитални ортофото снимак)

ЦРТЕЖ 6: Карта мреже некатегорисаних путева (референтни систем) на подручју К.О. Велико Поље (подлога дигитални ортофото снимак)



- ЦРТЕЖ 7: Карта мреже некатегорисаних путева (референтни систем) на подручју К.О. Вукићевица (подлога дигитални ортофото снимак)
- ЦРТЕЖ 8: Карта мреже некатегорисаних путева (референтни систем) на подручју К.О. Грабовац (подлога дигитални ортофото снимак)
- ЦРТЕЖ 9: Карта мреже некатегорисаних путева (референтни систем) на подручју К.О. Дражевац (подлога дигитални ортофото снимак)
- ЦРТЕЖ 10: Карта мреже некатегорисаних путева (референтни систем) на подручју К.О. Дрен (подлога дигитални ортофото снимак)
- ЦРТЕЖ 11: Карта мреже некатегорисаних путева са осталим улицама (референтни систем) на подручју К.О. Забрежје (подлога дигитални ортофото снимак)
- ЦРТЕЖ 12: Карта мреже некатегорисаних путева (референтни систем) на подручју К.О. Звечка (подлога дигитални ортофото снимак)
- ЦРТЕЖ 13: Карта мреже некатегорисаних путева (референтни систем) на подручју К.О. Јасенак (подлога дигитални ортофото снимак)
- ЦРТЕЖ 14: Карта мреже некатегорисаних путева (референтни систем) на подручју К.О. Конатице (подлога дигитални ортофото снимак)
- ЦРТЕЖ 15: Карта мреже некатегорисаних путева (референтни систем) на подручју К.О. Кртинска (подлога дигитални ортофото снимак)
- ЦРТЕЖ 16: Карта мреже некатегорисаних путева (референтни систем) на подручју К.О. Љубинић (подлога дигитални ортофото снимак)
- ЦРТЕЖ 17: Карта мреже некатегорисаних путева (референтни систем) на подручју К.О. Мала Моштаница (подлога дигитални ортофото снимак)
- ЦРТЕЖ 18: Карта мреже некатегорисаних путева (референтни систем) на подручју К.О. Мислођин (подлога дигитални ортофото снимак)
- ЦРТЕЖ 19: Карта мреже некатегорисаних путева са осталим улицама (референтни систем) на подручју К.О. Обреновац (подлога дигитални ортофото снимак)
- ЦРТЕЖ 20: Карта мреже некатегорисаних путева (референтни систем) на подручју К.О. Орашац (подлога дигитални ортофото снимак)
- ЦРТЕЖ 21: Карта мреже некатегорисаних путева (референтни систем) на подручју К.О. Пироман (подлога дигитални ортофото снимак)
- ЦРТЕЖ 22: Карта мреже некатегорисаних путева (референтни систем) на подручју К.О. Пољане (подлога дигитални ортофото снимак)
- ЦРТЕЖ 23: Карта мреже некатегорисаних путева (референтни систем) на подручју К.О. Ратари (подлога дигитални ортофото снимак)
- ЦРТЕЖ 24: Карта мреже некатегорисаних путева са осталим улицама (референтни систем) на подручју К.О. Рвати (подлога дигитални ортофото снимак)



- ЦРТЕЖ 25: Карта мреже некатегорисаних путева (референтни систем) на подручју К.О. Скела (подлога дигитални ортофото снимак)
- ЦРТЕЖ 26: Карта мреже некатегорисаних путева (референтни систем) на подручју К.О. Стублине (подлога дигитални ортофото снимак)
- ЦРТЕЖ 27: Карта мреже некатегорисаних путева (референтни систем) на подручју К.О. Трстеница (подлога дигитални ортофото снимак)
- ЦРТЕЖ 28: Карта мреже некатегорисаних путева (референтни систем) на подручју К.О. Уровци (подлога дигитални ортофото снимак)
- ЦРТЕЖ 29: Карта мреже некатегорисаних путева (референтни систем) на подручју К.О. Ушће (подлога дигитални ортофото снимак)
- ЦРТЕЖ 30: Карта мреже саобраћајних површина унутар стамбеног насеља (блока) "Гај 1" (подлога дигитални ортофото снимак)
- ЦРТЕЖ 31: Карта мреже саобраћајних површина унутар стамбеног насеља (блока) "Гај 2" (подлога дигитални ортофото снимак)
- ЦРТЕЖ 32: Карта мреже саобраћајних површина унутар стамбеног насеља (блока) "Дудови" (подлога дигитални ортофото снимак)
- ЦРТЕЖ 33: Карта мреже саобраћајних површина унутар стамбеног насеља (блока) "Дом војске" (подлога дигитални ортофото снимак)
- ЦРТЕЖ 34: Карта мреже саобраћајних површина унутар стамбеног насеља (блока) "Колонија"- Барич (подлога дигитални ортофото снимак)
- ЦРТЕЖ 35: Карта мреже саобраћајних површина унутар стамбеног насеља (блока) "Кнеза Михаила" (подлога дигитални ортофото снимак)
- ЦРТЕЖ 36: Карта мреже саобраћајних површина унутар стамбеног насеља (блока) "Ројковац" (подлога дигитални ортофото снимак)
- ЦРТЕЖ 37: Карта мреже саобраћајних површина унутар стамбеног насеља (блока) "Сава" (подлога дигитални ортофото снимак)
- ЦРТЕЖ 38: Карта мреже саобраћајних површина унутар стамбеног насеља (блока) "Сунце" (подлога дигитални ортофото снимак)
- ЦРТЕЖ 39: Карта мреже саобраћајних површина унутар стамбеног насеља (блока) "Старо игралиште" (подлога дигитални ортофото снимак)
- ЦРТЕЖ 40: Карта мреже саобраћајних површина унутар стамбеног насеља (блока) "Тополице" (подлога дигитални ортофото снимак)
- ЦРТЕЖ 41: Карта мреже саобраћајних површина унутар стамбеног насеља (блока) "Циглана" (подлога дигитални ортофото снимак)



## **1. ОПШТА ДОКУМЕНТАЦИЈА:**



5000185821372

**ИЗВОД О  
РЕГИСТРАЦИЈИ  
ПРИВРЕДНОГ СУБЈЕКТА**Република Србија  
Агенција за привредне регистре**ОСНОВНИ ИДЕНТИФИКАЦИОНИ ПОДАТАК**

Матични / Регистарски број 06900496

**СТАТУС**

Статус привредног субјекта Активан

**ПРАВНА ФОРМА**

Правна форма Јавно предузеће

**ПОСЛОВНО ИМЕ**

Пословно име ЈАВНО ПРЕДУЗЕЋЕ ЗА ИЗГРАДНЈУ ОБРЕНОВЦА, ОБРЕНОВАЦ

Скраћено пословно име ЈР ЗА ИЗГРАДНЈУ ОБРЕНОВЦА

**ПОДАЦИ О АДРЕСАМА****Адреса седишта**

Општина	ОБРЕНОВАЦ
Место	ОБРЕНОВАЦ
Улица	Вука Караџића
Број и слово	99 д
Спрат, број стана и слово	/ /

**ПОСЛОВНИ ПОДАЦИ****Подаци оснивања**

Датум оснивања 31. март 1993

**Време трајања**

Време трајања привредног субјекта Неограничено

**Претежна делатност**

Шифра делатности 4211

Назив делатности Изградња путева и аутопутева

**Остали идентификациони подаци**

Порески Идентификациони Број (ПИБ) 101933143

**Подаци од значаја за правни промет****Текући рачуни**



205-0070300003255-11  
325-9500600010889-72  
840-0000000950743-87  
325-9500600010890-69  
275-0010229283275-59



**Подаци о статусу / оснивачком акту**

Датум важећег статута

9. мај 2013

Датум важећег оснивачког акта

**Законски (статутарни) заступници**

**Физичка лица**

1. Име  Презиме   
ЈМБГ   
Функција   
Ограничење супотписом

**Надзорни одбор**

**Председник надзорног одбора**

Име  Презиме   
ЈМБГ

**Чланови надзорног одбора**

1. Име  Презиме   
ЈМБГ   
2. Име  Презиме   
ЈМБГ

**Чланови / Сувласници**

**Подаци о члану**

Пословно име

Регистарски / Матични број

**Подаци о капиталу**

**Неновчани**

вредност	датум	опис
----------	-------	------

Уписан: 3.322.674.405,00 RSD		
вредност	датум	опис
Унет: 3.322.674.405,00 RSD		
износ(%)		
Удео		
100,000000000000		

<b>Основни капитал друштва</b>		
<b>Неновчани</b>		
вредност	датум	опис
Уписан: 3.322.674.405,00 RSD		
вредност	датум	опис
Унет: 3.322.674.405,00 RSD	28. јул 1993	



Регистратор: Миладин Маглов



Датум:

Заводни број:

**РЕШЕЊЕ О ОДРЕЂИВАЊУ ОДГОВОРНОГ УРБАНИСТЕ**

На основу члана 192. став 1. тачка 1. Закона о раду ("Сл. гласник РС" 24/05, 61/05, 54/09, 32/13, 75/14, 13/17 - одлука УС, 113/17 и 95/18 - аутентично тумачење), а у вези са чланом 126, 127, 128. Закона о планирању и изградњи ("Сл. гласник РС" 72/09, 81/09 - испр., 64/10 - одлука УС, 24/11, 121/12, 42/13 - одлука УС, 50/13 - одлука УС, 98/13 - одлука УС, 132/14, 145/14, 83/18, 31/19, 37/19 - др. закон, 9/20 и 52/21), Закона о безбедности саобраћаја на путевима ("Сл. гласник РС" 41/09, 53/10, 101/11, 32/13 - одлука УС, 55/14, 96/15 - др. закон, 9/16 - одлука УС, 24/18, 41/18, 41/18 - др. закон, 87/18, 23/19 и 128/20 - др. закон), Закона о путевима ("Сл. гласник РС" 41/18, 95/18 - др. закон), Одлуке о некатегорисаним путевима и саобраћајним површинама у јавном коришћењу унутар насеља (блока) на подручју Градске општине Обреновац која је усвојена 12.12.2019. године ("Сл. лист Града Београда", бр. 121/19) и Одлуке о категоризацији општинских путева и улица на територији Града Београда која је усвојена 18.12.2020. године ("Сл. лист Града Београда", бр. 139/20), доносим следеће

**РЕШЕЊЕ**

За израду техничке документације (Студије)

**ЕВИДЕНЦИЈА ( БАЗА ПОДАТАКА) О НЕКАТЕГОРИСАНИМ ПУТЕВИМА СА "ОСТАЛИМ УЛИЦАМА" И САОБРАЋАЈНИМ ПОВРШИНАМА У ЈАВНОМ КОРИШЋЕЊУ УНУТАР НАСЕЉА (БЛОКА) НА ПОДРУЧЈУ ГРАДСКЕ ОПШТИНЕ ОБРЕНОВАЦ - (АЖУРИРАНО СА СТАЊЕМ НА ДАН 30.11.2021. ГОДИНЕ)**

одређују се као одговорни урбаниста и следећа стручна лица која испуњавају све законом прописане услове:

За одговорног урбанисту  
за израду урбанистичких  
планова за саобраћајнице

**мр Горан Ћирић, дипл.саобр.инж.  
лиценца бр. 202 1142 09**

За пројектанта саобраћајне  
опреме и сигнализације

**Дамир Кочевих, дипл.саобр.инж.**

За сараднике

**Владан Јовановић, маш.инж.  
Ружица Гаврић, грађ.тех.**





ИНЖЕЊЕРСКА КОМОРА СРБИЈЕ

# ЛИЦЕНЦА

ОДГОВОРНОГ УРБАНИСТЕ

На основу Закона о планирању и изградњи и  
Статута Инжењерске коморе Србије

УПРАВНИ ОДБОР ИНЖЕЊЕРСКЕ КОМОРЕ СРБИЈЕ  
утврђује да је

**Горан М. Ђирић**

дипломирани инжењер саобраћаја  
ЈМБ 0803964710134

одговорни урбаниста

за руковођење изработом урбанистичких планова за саобраћајнице

Број лиценце  
202 1 142 09



У Београду,  
14. маја 2009. године

ПРЕДСЕДНИК КОМОРЕ

Проф. др Драгослав Шумарац  
дипл. грађ. инж.



## **2. ОСНОВНА ДОКУМЕНТАЦИЈА:**



У складу са Законом о планирању и изградњи ("Сл. гласник РС", бр.72/09, 81/09 - испр., 64/10 - одлука УС, 24/11, 121/12, 42/13 - одлука УС, 50/13 - одлука УС, 98/13 - одлука УС, 132/14, 145/14, 83/18, 31/19, 37/19 - др. закон, 9/20 и 52/21), Закона о безбедности саобраћаја на путевима ("Сл. гласник РС", бр.41/09, 53/10, 101/11, 32/13 - одлука УС, 55/14, 96/15 - др. закон, 9/16 - одлука УС, 24/18, 41/18, 41/18 - др. закон, 87/18, 23/19 и 128/20 - др. закон), Закона о путевима ("Сл. гласник РС", бр. 41/18 и 95/18 - др. закон), Одлуком о некатегорисаним путевима и саобраћајним површинама у јавном коришћењу унутар насеља (блока) на подручју Градске општине Обреновац која је усвојена 12.12.2019. године ("Сл. лист Града Београда", бр. 121/19) и Одлуком о категоризацији општинских путева и улица на територији Града Београда која је усвојена 18.12.2020. године ("Сл. лист Града Београда", бр. 139/20), издаје се:

### ИЗЈАВА ОДГОВОРНОГ УРБАНИСТЕ

Изјављујем да је приликом израде техничке документације (СТУДИЈЕ)

#### **ЕВИДЕНЦИЈА (БАЗА ПОДАТАКА) О НЕКАТЕГОРИСАНИМ ПУТЕВИМА СА "ОСТАЛИМ УЛИЦАМА" И САОБРАЋАЈНИМ ПОВРШИНАМА У ЈАВНОМ КОРИШЋЕЊУ УНУТАР НАСЕЉА (БЛОКА) НА ПОДРУЧЈУ ГРАДСКЕ ОПШТИНЕ ОБРЕНОВАЦ - (АЖУРИРАНО СА СТАЊЕМ НА ДАН 30.11.2021. ГОДИНЕ)**

иста урађена у складу са Законом о планирању и изградњи ("Сл. гласник РС", бр. 72/09, 81/09 - испр., 64/10 - одлука УС, 24/11, 121/12, 42/13 - одлука УС, 50/13 - одлука УС, 98/13 - одлука УС, 132/14, 145/14, 83/18, 31/19, 37/19 - др. закон, 9/20 и 52/21), Законом о безбедности саобраћаја на путевима ("Сл. гласник РС", бр. 41/09, 53/10, 101/11, 32/13 - одлука УС, 55/14, 96/15 - др. закон, 9/16 - одлука УС, 24/18, 41/18, 41/18 - др. закон, 87/18, 23/19 и 128/20 - др. закон), Законом о путевима ("Сл. гласник РС", бр. 41/18 и 95/18 - др. закон), Одлуком о некатегорисаним путевима и саобраћајним површинама у јавном коришћењу унутар насеља (блока) на подручју Градске општине Обреновац која је усвојена 12.12.2019. године ("Сл. лист Града Београда", бр.121/19) и Одлуком о категоризацији општинских путева и улица на територији Града Београда која је усвојена 18.12.2020. године ("Сл. лист Града Београда", бр. 139/20), важећим подзаконским актима, да сам се придржавао пројектног задатка инвеститора, одредби правилника, прописа, стандарда, техничких норматива и норми квалитета чија је примена обавезна при изради наведене документације.

мр Горан Ћирић, дипл.инж.саоб.  
Број лиценце 202 1142 09

*Goran Kiric*





У складу са Законом о планирању и изградњи ("Сл. гласник РС", бр.72/09, 81/09 - испр., 64/10 - одлука УС, 24/11, 121/12, 42/13 - одлука УС, 50/13 - одлука УС, 98/13 - одлука УС, 132/14, 145/14, 83/18, 31/19, 37/19 - др. закон, 9/20 и 52/21), Закона о безбедности саобраћаја на путевима ("Сл. гласник РС", бр.41/09, 53/10, 101/11, 32/13 - одлука УС, 55/14, 96/15 - др. закон, 9/16 - одлука УС, 24/18, 41/18, 41/18 - др. закон, 87/18, 23/19 и 128/20 - др. закон), Закона о путевима ("Сл. гласник РС", бр. 41/18 и 95/18 - др. закон), Одлуком о некатегорисаним путевима и саобраћајним површинама у јавном коришћењу унутар насеља (блока) на подручју Градске општине Обреновац која је усвојена 12.12.2019. године ("Сл. лист Града Београда", бр. 121/19) и Одлуком о категоризацији општинских путева и улица на територији Града Београда која је усвојена 18.12.2020. године ("Сл. лист Града Београда", бр. 139/20), издаје се:

### ИЗЈАВА ОДГОВОРНОГ УРБАНИСТЕ О ИДЕНТИЧНОСТИ СТУДИЈЕ

Као Одговорни урбаниста

**ИЗЈАВЉУЈЕМ**

**ДА СУ СВА ЧЕТИРИ ПРИМЕРКА СТУДИЈЕ**

**ЕВИДЕНЦИЈА (БАЗА ПОДАТАКА) О НЕКАТЕГОРИСАНИМ ПУТЕВИМА СА "ОСТАЛИМ УЛИЦАМА" И САОБРАЋАЈНИМ ПОВРШИНАМА У ЈАВНОМ КОРИШЋЕЊУ УНУТАР НАСЕЉА (БЛОКА) НА ПОДРУЧЈУ ГРАДСКЕ ОПШТИНЕ ОБРЕНОВАЦ - (АЖУРИРАНО СА СТАЊЕМ НА ДАН 30.11.2021. ГОДИНЕ)**

**ИДЕНТИЧНА**

мр Горан Ћирић, дипл.инж.саоб.  
Број лиценце 202 1142 09







## ПРОЈЕКТНИ ЗАДАТАК

за израду Евиденције (базе података) о некатегорисаним путевима са "осталим улицама" и саобраћајним површинама у јавном коришћењу унутар насеља (блока) на подручју Градске општине Обреновац - (Ажурирано са стањем на дан 30.11.2021. године)

### 1. ОПШТИ ПОДАЦИ

1.1. Инвеститор: ГО Обреновац, Обреновац, Вука Караџића 74

1.2. Носилац израде техничке документације (Студија):  
"ЈП за изградњу Обреновца",  
Обреновац, Вука Караџића 99/д

1.3. Општи назив пројекта (Студија): **Евиденција (база података) о некатегорисаним путевима са "осталим улицама" и саобраћајним површинама у јавном коришћењу унутар насеља (блока) на подручју Градске општине Обреновац - (Ажурирано са стањем на дан 30.11.2021. године)**

### 2. ТЕХНИЧКИ ПОДАЦИ ЗА ИЗРАДУ ЕВИДЕНЦИЈЕ (БАЗЕ ПОДАТАКА) О НЕКАТЕГОРИСАНИМ ПУТЕВИМА СА "ОСТАЛИМ УЛИЦАМА" И САОБРАЋАЈНИМ ПОВРШИНАМА У ЈАВНОМ КОРИШЋЕЊУ УНУТАР НАСЕЉА (БЛОКА) - (АЖУРИРАНО СА СТАЊЕМ НА ДАН 30.11.2021. ГОДИНЕ)

2.1. На основу члана 19. Одлуке о некатегорисаним путевима и саобраћајним површинама у јавном коришћењу унутар насеља (блока) на подручју Градске општине Обреновац која је усвојена 12.12.2019. године ("Сл. лист Града Београда", бр. 121/19) и на основу члана 4. Одлуке о категоризацији општинских путева и улица на територији Града Београда која је усвојена 18.12.2020. године ("Сл. лист Града Београда", бр. 139/20) приступити изради Евиденције. Евиденцију радити према важећим прописима за ову област.

2.2. Сходно функционалном значају појединих путних праваца у путној мрежи, извршити категоризацију некатегорисаних путева са "осталим улицама" и саобраћајних површина у јавном коришћењу унутар насеља (блока) на подручју Градске општине Обреновац.

2.3. За дефинисану мрежу некатегорисаних путева са "осталим улицама" и саобраћајних површина у јавном коришћењу унутар насеља (блока) утврдити власништво катастарских парцела.

2.4. Утврдити систем означавања мреже некатегорисаних путева са "осталим улицама" и саобраћајних површина у јавном коришћењу унутар насеља (блока) на подручју Градске општине Обреновац.

2.5. Квантификовано сагледати и приказати тренутно стање укупне дужине мреже некатегорисаних путева са "осталим улицама" и саобраћајних површина у јавном коришћењу унутар насеља (блока) на подручју Градске општине Обреновац.

у Обреновцу,  
новембар 2021.године

ИНВЕСТИТОР



### **3. ТЕКСТУАЛНА ДОКУМЕНТАЦИЈА:**



### 3. ТЕХНИЧКИ ОПИС ПРОЈЕКТНОГ РЕШЕЊА

#### 3.1. Некатегорисани путеви на подручју Градске општине Обреновац

**ОБЈЕКАТ:** Некатегорисани путеви на подручју Градске општине Обреновац

**ИНВЕСТИТОР:** Градска општина Обреновац  
Обреновац, Ул. Вука Караџића бр.74

#### Предмет пројекта

Пут је инжењерски објекат који служи за транспорт људи и добара у циљу остварења друштвено-економских, културних или рекреативних задатака. Очигледно је да постоји велика разноликост мотива за саобраћај, а такође и велика разлика објективних околности које ближе одређују карактер пута и његов саобраћајни значај.

Надлежност над управљањем мрежом путева на подручју Градске општине Обреновац подељена је између следећих Управљача путева:

Мрежа путева	Управљач пута
● Државни путеви I и II реда	ЈП "Путеви Србије"
● Општински путеви	ЈП "Путеви Београда"
● Некатегорисани путеви	Јавно предузеће за изградњу Обреновца
● Улице (примарне, секундарне и терцијалне)	ЈП "Путеви Београда"
● "Остале улице"	Јавно предузеће за изградњу Обреновца
● Саобраћајне површине унутар насеља (блока)	Јавно предузеће за изградњу Обреновца

Предмет Студије је евиденција (база података) о некатегорисаним путевима на подручју Градске општине Обреновац, чији је Управљач Јавно предузеће за изградњу Обреновца.

Циљеви и задаци Студије су:

- да се дефинише мрежа некатегорисаних путева на подручју Градске општине Обреновац;
- да се сходно функционалном значају појединих путних праваца у путној мрежи, изврши категоризација некатегорисаних путева на подручју Градске општине Обреновац;



- да се за дефинисану мрежу некатегорисаних путева утврди власништво катастарских парцела;
- да се квантификовано сагледа и прикаже тренутно стање укупне дужине мреже некатегорисаних путева на подручју Градске општине Обреновац;
- да се дефинише уједначен систем означавања мреже некатегорисаних путева на подручју Градске општине Обреновац;
- да се располаже упоредним подацима о изграђености мреже некатегорисаних путева на територији свих 29 катастарских општина на подручју Градске општине Обреновац.

Резултати садржани у Студији омогућиће Управљачу пута, Јавном предузећу за изградњу Обреновца следеће:

- да аргументовано доноси Одлуке о приоритетима при улагању средстава у некатегорисану путну мрежу, водећи рачуна о равномерном развоју свих 29 катастарских општина на подручју Градске општине Обреновац;
- да планира Програме одржавања утврђене мреже некатегорисаних путева;
- да планира Програме развоја мреже некатегорисаних путева на начин да се вредност некатегорисане путне мреже увећа, а самим тим допринесе условима за бољи живот људи по месним заједницама.

### **Законске основе**

Полазну основу за израду Студије чине, Закон о планирању и изградњи ("Сл. гласник РС", бр. 72/09, 81/09 - испр., 64/10 - одлука УС, 24/11, 121/12, 42/13 - одлука УС, 50/13 - одлука УС, 98/13 - одлука УС, 132/14, 145/14, 83/18, 31/19, 37/19 - др. закон, 9/20 и 52/21), Закон о путевима ("Сл. гласник РС", бр. 41/18 и 95/18 - др. закон), Закон о безбедности саобраћаја на путевима ("Сл. гласник РС", бр. 41/09, 53/10, 101/11, 32/13 - одлука УС, 55/14, 96/15 - др. закон, 9/16 - одлука УС, 24/18, 41/18, 41/18 - др. закон, 87/18, 23/19 и 128/20 - др. закон), Одлука о некатегорисаним путевима и саобраћајним површинама у јавном коришћењу унутар насеља (блока) на подручју Градске општине Обреновац која је усвојена 12.12.2019. године ("Сл. лист Града Београда", бр. 121/19) и Одлука о категоризацији општинских путева и улица на територији Града Београда која је усвојена 18.12.2020. године ("Сл. лист Града Београда", бр. 139/20).

### **Подлоге**

Ефикасна мрежа некатегорисаних путева на подручју Градске општине Обреновац представља основни генератор мобилности становништва и основни предуслов за коришћење привредних, а посебно пољопривредних, шумских и туристичких потенцијала општине.

Квалитет мреже некатегорисаних путева на подручју Градске општине Обреновац одражава ниво економске развијености једне општине. Без добро организоване и изграђене мреже некатегорисаних путева ни саобраћајнице вишег ранга (државни и општински путеви) не делују подстицајно на развој целокупног подручја Градске општине Обреновац.

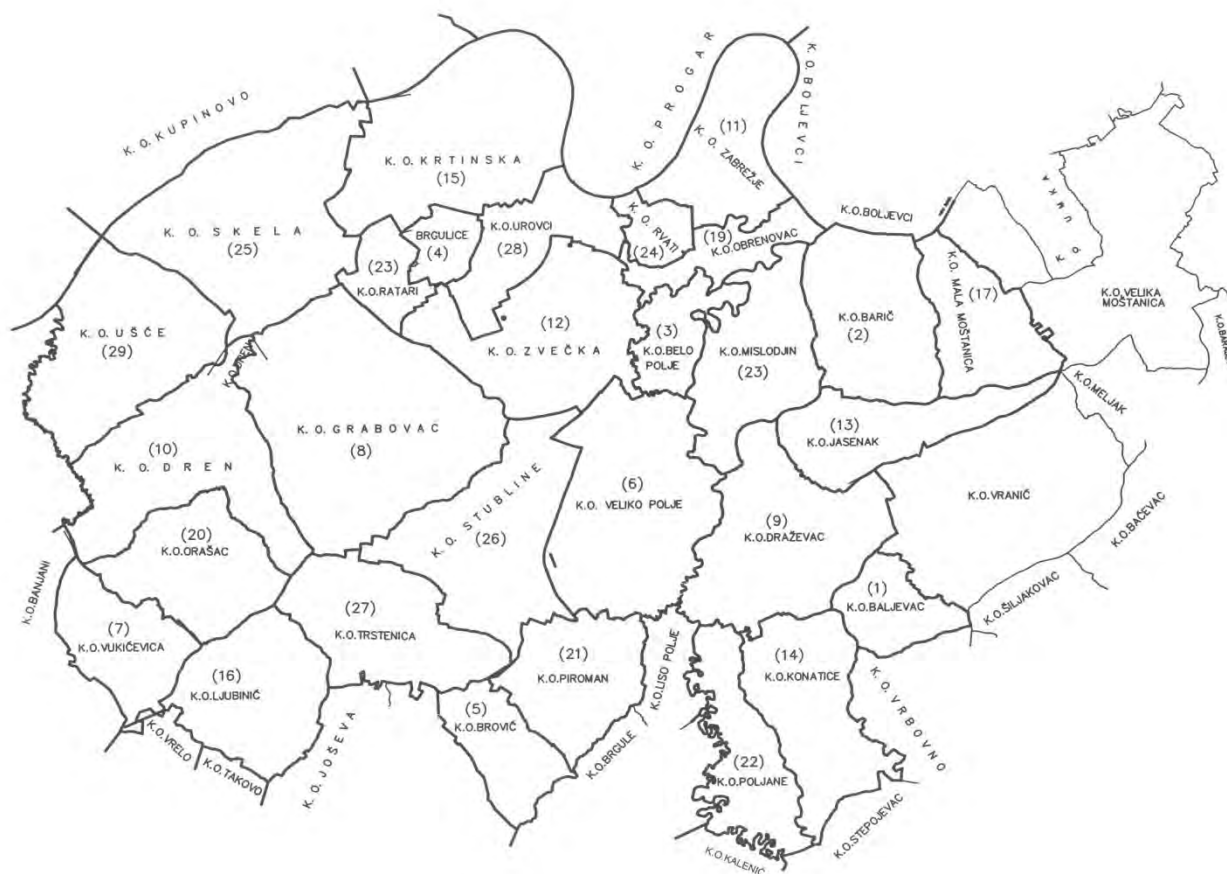
Утврђена мрежа некатегорисаних путева на подручју Градске општине Обреновац је приказана на ситуационим плановима појединачно за сваку од 29 катастарских општина на подручју Градске општине Обреновац у одговарајућим размерама.



Подлоге за израду ситуационих планова дефинисане некатегорисане мреже су:

- дигитални ортофото снимци подручја катастарских општина Градске општине Обреновац;
- дигитални снимци граница катастарских парцела на територији катастарских општина Градске општине Обреновац.

На слици 1. је дат приказ граница катастарских општина на подручју Градске општине Обреновац.



Слика 1.

Границе катастарских општина на подручју Градске општине Обреновац

### Категоризација некатегорисаних путева на подручју Градске општине Обреновац

Некатегорисани путеви омогућавају приступ до пољопривредних и шумских површина, повезивање предела у руралним подручјима и пољопривредно-индустријских добара са мрежом општинских путева. Ови путеви по правилу, углавном служе за кретање путничких возила,



доставних теретних возила, бицикала (са или без мотора), пешака, грађевинске и пољопривредне механизације и запрежних возила.

Мрежа локалних путева на територији Градске општине Обреновац је разуђена и њу карактеришу прилазни путеви за 3-5 домаћинстава, као последице непланског урбанистичког развоја околних сеоских подручја у протеклом периоду. Пројектни елементи мреже некатегорисаних путева на подручју општине Обреновац веома су оскудни:

- ширина коловозних трака ( $t_v$ ), у већини случајева је мања од 3,50 m;
- ширине банкина ( $b$ ) су мање од 0,50 m;
- заштита трупа пута од површинских вода углавном је недовољна;
- равност и храпавост коловоза су углавном испод свих норматива.

Влада Републике Србије прописује критеријуме за категоризацију државних путева и доноси акт о категоризацији државних путева. Скупштина општине, односно скупштина града, прописује критеријуме и доноси акт о категоризацији општинских путева, улица и некатегорисаних путева.

Сходно функционалном значају појединих путних праваца, мрежа некатегорисаних путева на подручју Градске општине Обреновац је разврстана у следеће категорије:

- Сеоски-главни (везни) некатегорисани путеви
- Сеоски-споредни некатегорисани путеви
- Пољопривредни-главни (везни) некатегорисани путеви
- Пољопривредни-споредни некатегорисани путеви
- Остали некатегорисани путеви (то су пре свега рекреативни путеви којима се иде пешке, возибицикл и сл.).

Путеви на насипима за одбрану од поплава, као и шумски путеви су обухваћени у склопу категорије пољопривредних (главни и споредни) некатегорисаних путева.

С обзиром на горе наведено Студијом су сви путеви и улице (осим државних и општинских путева, као и градских саобраћајница у ужем градском језгру) евидентирани као некатегорисани путеви.

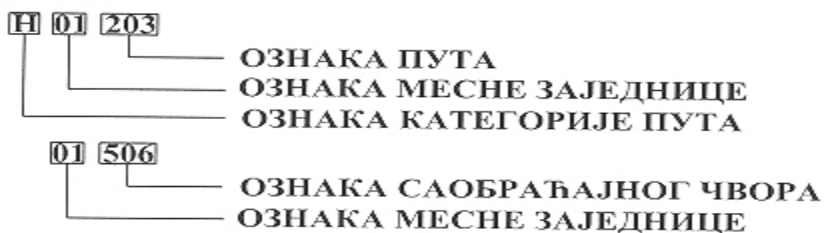
### **Означавања некатегорисаних путева на подручју Градске општине Обреновац**

Евиденција о некатегорисаним путевима се води по саобраћајним деоницама, које су уједно и основна информациона јединица некатегорисаног пута. Почетак односно крај деонице некатегорисаног пута је дефинисан у тачкама пресека категорисаних и некатегорисаних путева (саобраћајни чворови).

Некатегорисан путни правац се формира низом узастопних саобраћајних деоница, а укупна дужина некатегорисаног пута се добија сабирањем дужина узастопних деоница.

Уједначен систем означавања мреже некатегорисаних путева на подручју Градске општине Обреновац, потребно је обезбедити између осталог и због јединственог начина подношења извештаја Управљача пута за потребе службених статистика и јасне и недвосмислене кореспонденције са корисницима пута.

Предложени начин означавања идентификационих бројева саобраћајних деоница и саобраћајних чворова на мрежи некатегорисаних путева приказан је на слици 2.



## Сл. 2

Начин означавања некатегорисаних путева

Подручје општине осим ужег градског језгра чини и 28 катастарских општина. Предложени начин означавања идентификационих бројева катастарских општина приказан је Табелом 1.

Катастарска општина	Идентификациона ознака К.О.	Површина	Становника	Густина насељености
		(km <sup>2</sup> )	(број)	(становника / km <sup>2</sup> )
Баљевац	01	6,16	532	86,36
Барич	02	14,63	6.586	450,17
Бело Поље	03	6,18	1.804	291,91
Бргулице	04	3,31	501	151,36
Бровић	05	7,83	783	100,00
Велико Поље	06	23,41	1.820	77,74
Вукићевица	07	9,93	675	67,98
Грабовац	08	34,25	2.596	75,80
Дражевац	09	20,44	1.536	75,15
Дрен	10	20,09	1.279	63,66
Забрежје	11	12,89	2.663	206,59
Звечка	12	18,94	6.138	324,08
Јасенак	13	11,21	664	59,23
Конатице	14	14,84	909	61,25
Кртинска	15	24,14	1.177	48,76
Љубинић	16	14,26	855	59,96
Мала Моштаница	17	10,71	1.665	155,46
Мислођин	18	13,83	2.313	167,25
Обреновац	19	65,00	23.620	363,38
Орашац	20	13,10	707	53,97
Пироман	21	11,84	1.008	85,14
Пољане	22	11,14	455	40,84
Ратари	23	5,76	603	104,69
Рвати	24	3,22	1.211	376,09
Скела	25	25,89	1.855	71,65
Стублине	26	19,70	3.099	157,31
Трстеница	27	15,50	917	59,16



Уровци	28	9,91	1.540	155,40
Ушће	29	21,42	1.464	68,35
Укупно:		469,53	70.975	151,16

Табела 1.

Начин означавања катастарских општина на подручју Обреновца

Подаци из Евиденције о некатегорисаним путевима, као и елементи референтног система мреже некатегорисаних путева су подложни изменама и допунама.

Обавеза Управљача је да све промене (измена трасе, прекатегоризација, промена власништва на парцели пута, измена коловозне конструкције и сл.) које су настале на мрежи некатегорисаних путева након успостављене Евиденције ажурира.

### 3.1.1. Мрежа некатегорисаних путева (референтни систем)

Катастарска општина	МРЕЖА НЕКАТЕГОРИСАНИХ ПУТЕВА НА ПОДРУЧЈУ ОПШТИНЕ ОБРЕНОВАЦ					
	Сеоски главни путеви (km)	Сеоски споредни путеви (km)	Пољопривредни главни путеви (km)	Пољопривредни споредни путеви (km)	Остале улице (km)	Укупно: (km)
Баљевац	4,844	11,820	9,600	0	0	26,264
Барич	2,725	46,144	28,061	0	0	76,930
Бело Поље	3,764	14,878	12,364	0	0	31,006
Бргулице	0,748	3,157	20,319	0	0	24,224
Бровић	1,140	8,845	6,238	0	0	16,223
Велико Поље	11,154	23,971	22,826	0	0	57,951
Вукићевица	0,848	10,684	25,811	0	0	37,343
Грабовац	18,036	39,141	48,122	3,949	0	109,248
Дражевац	8,059	30,753	9,256	17,106	0	65,174
Дрен	13,270	7,515	23,172	0	0	43,957
Забрежје	2,261	13,656	36,327	0	0	52,244
Звечка	6,875	41,454	50,486	0	0	98,815
Јасенак	1,068	13,198	10,257	0	0	24,523
Конатице	5,786	19,779	25,486	0	0	51,051
Кртинска	3,991	19,126	61,383	7,534	0	92,034
Љубинић	5,420	8,716	23,715	1,395	0	39,246
Мала Моштаница	7,001	23,811	11,698	3,955	0	46,465
Мислођин	7,944	30,208	16,021	0	0	54,173
Обреновац	1,986	0,735	10,710	0	0	13,431
Орашац	2,064	10,170	30,329	0	0	42,563
Пироман	3,818	7,855	11,713	0,513	0	23,899
Пољане	4,857	19,509	10,652	0	0	35,018





Ратари	0	6,861	18,113	1,947	0	26,921
Рвати	2,872	1,410	2,339	0	0	6,621
Скела	5,662	16,287	113,784	12,220	0	147,953
Стублине	12,930	23,390	19,966	0,240	0	56,526
Трстеница	6,212	14,069	7,301	18,490	0	46,072
Уровци	4,723	12,273	25,756	0	0	42,752
Ушће	7,301	22,477	27,685	0	0	57,463
Укупно: (km)	157,359	501,892	719,490	67,349	0	1.446,090

### 3.1.1.1. Евиденција некатегорисаних путева на територији К.О. Баљевац

Катастарска општина	МРЕЖА НЕКАТЕГОРИСАНИХ ПУТЕВА НА ПОДРУЧЈУ ОПШТИНЕ ОБРЕНОВАЦ					
	Сеоски главни путеви (km)	Сеоски споредни путеви (km)	Пољопривредни главни путеви (km)	Пољопривредни споредни путеви (km)	Остали некатег. путеви (km)	Укупно: (km)
Баљевац	4,844	11,820	9,600	-	-	26,264

#### 3.1.1.1.1. Некатегорисани сеоски-главни путеви на територији К.О. Баљевац

Сеоски главни путеви								
Р.број	Ознака пута	Назив пута		Дужина (метара)	Својински статус пута			Катастарске парцеле
		п.чвор	к.чвор		јавни	јавно приватни	приватни	
1.	H 01 001	01 101	01 213	400	x			79
2.	H 01 001	01 213	01 102	616	x			79
3.	H 01 001	01 102	01 221	480	x			328
4.	H 01 001	01 221	01 218	461	x			328
5.	H 01 001	01 218	01 103	163		x		328,578/6
6.	H 01 001	01 104	01 231	784		x		902,697,901
7.	H 01 001	01 231	01 235	16	x			901,895
8.	H 01 001	01 235	01 237	938	x			895
9.	H 01 001	01 237	01 105	69	x			895
10.	H 01 002	01 102	01 215	385	x			328
11.	H 01 002	01 215	01 106	532	x			887,328



## 3.1.1.1.2. Некатегорисани сеоски-споредни путеви на територији К.О.Бањевац

Сеоски споредни путеви									
Р.број	Ознака пута	Назив пута		Дужина (метара)	Својински статус пута				Катастарске парцеле
		п.чвор	к.чвор		јавни	јавно пољватни	приватни		
1.	H 01 101	01 201	01 202	90			x	174/19	
2.	H 01 101	01 202	01 203	77			x	174/19	
3.	H 01 102	01 202	01 204	80			x	174/19	
4.	H 01 103	01 205	01 206	112			x	173/8	
5.	H 01 104	01 207	01 208	121			x	158/4	
6.	H 01 105	01 209	01 210	144			x	158/1	
7.	H 01 106	01 211	01 212	101			x	156/2	
8.	H 01 107	01 213	01 214	85			x	207/2	
9.	H 01 108	01 215	01 216	12			x	259	
10.	H 01 108	01 216	01 217	118			x	259	
11.	H 01 108	01 217	01 218	1285			x	259, 301, 303, 311, 310/1, 306, 307/2, 308, 386, 584, 587, 595/2, 595/1	
12.	H 01 109	01 216	01 219	200			x	232/3	
13.	H 01 110	01 217	01 220	154			x	258,314/3,259	
14.	H 01 111	01 221	01 222	105			x	296/3	
15.	H 01 112	01 223	01 224	94			x	410/3	
16.	H 01 113	01 225	01 226	511	x			16	
17.	H 01 113	01 226	01 227	827	x			16	
18.	H 01 114	01 226	01 228	208			x	509/2,509/5,509/1,509/4	
19.	H 01 115	01 229	01 230	224			x	729/4,735/4,738/16	
20.	H 01 116	01 231	01 232	16	x			901,895	
21.	H 01 116	01 232	01 233	905		x		795,895	
22.	H 01 116	01 233	01 234	268			x	819/6,795	
23.	H 01 117	01 232	01 235	27	x			895	
24.	H 01 118	01 233	01 236	71			x	806/5	
25.	H 01 119	01 237	01 238	158			x	866/12,866/2,866/7	
26.	H 01 120	01 239	01 240	216			x	837/26,837/14,837/12, 837/11,837/1,837/10,837/9	
27.	H 01 121	01 241	01 242	268	x			827	
28.	H 01 121	01 242	01 243	78	x			827	
29.	H 01 121	01 243	01 244	222	x			827,814	
30.	H 01 122	01 242	01 245	56			x	837/20,837/21,836/2	
31.	H 01 122	01 245	01 246	39			x	836/1,828/8	
32.	H 01 123	01 245	01 247	125			x	837/6	
33.	H 01 124	01 243	01 248	121			x	823/1	



34.	H 01 125	01 249	01 250	357		x		890,639/11
35.	H 01 126	01 251	01 252	57	x			890,642
36.	H 01 126	01 252	01 253	67		x		642,653/12,653/2
37.	H 01 126	01 253	01 254	77		x		653/12,642
38.	H 01 127	01 252	01 255	64			x	650/4
39.	H 01 128	01 253	01 256	210			x	653/1,654/5,653
40.	H 01 129	01 257	01 258	105			x	414/3,417/7
41.	H 01 130	01 259	01 260	154			x	408/1,408/3,407
42.	H 01 131	01 261	01 262	255			x	385,396/1,397
43.	H 01 132	01 263	01 264	187		x		451,452/1,452/2
44.	H 01 133	01 265	01 266	114			x	457/1,458/5
45.	H 01 134	01 267	01 268	696		x		326,338,342/3,342/2, 337/18
46.	H 01 135	01 269	01 270	171			x	458/12
47.	H 01 136	01 271	01 272	75			x	462/1
48.	H 01 137	01 273	01 274	75	x			470
49.	H 01 137	01 274	01 275	86	x			470
50.	H 01 137	01 275	01 276	203	x			470
51.	H 01 138	01 274	01 277	203			x	464/6,454/21
52.	H 01 139	01 275	01 278	223			x	464/15
53.	H 01 140	01 279	01 280	57			x	365/2
54.	H 01 140	01 280	01 281	308			x	356/1,352/10,368/1
55.	H 01 141	01 280	01 282	189			x	366/11,368/4,366/3,365/2
56.	H 01 142	01 283	01 284	137			x	473/7,482/2,473/3,482/1
57.	H 01 143	01 285	01 286	156			x	360/1
58.	H 01 144	01 287	01 288	120			x	359/7
59.	H 01 145	01 289	01 290	41			x	474/3,475/5
60.	H 01 146	01 291	01 292	139			x	476/5
61.	H 01 147	01 293	01 294	64			x	478/1,478/2,478/3
62.	H 01 148	01 295	01 296	112			x	490/3,490/2

3.1.1.1.3. Некатегорисани пољопривредни-главни путеви на територији К.О.Баљевац

Пољопривредни главни путеви								
Р.број	Ознака пута	Назив пута		Дужина (метара)	Својински статус пута			Катастарске парцеле
		п.чвор	к.чвор		јавни	јавно поватни	приватни	
1.	H 01 501	01 101	01 501	203	x			886
2.	H 01 502	01 502	01 503	217	x			165
3.	H 01 503	01 504	01 505	110			x	273/9,265/3



4.	H 01 504	01 506	01 507	27			x	299/6
5.	H 01 504	01 507	01 508	22			x	299/6
6.	H 01 505	01 507	01 509	50			x	299/5
7.	H 01 506	01 510	01 511	521			x	517/7,52
8.	H 01 507	01 512	01 513	165			x	155/1
9.	H 01 508	01 514	01 515	57			x	149/3,150/1
10.	H 01 509	01 516	01 517	193		x		148/2 и приватне парцеле
11.	H 01 510	01 518	01 519	179			x	130/7,118/4
12.	H 01 511	01 520	01 521	94			x	128/2
13.	H 01 512	01 522	01 523	349	x			15
14.	H 01 512	01 523	01 524	284	x			15
15.	H 01 513	01 523	01 525	84			x	22/3
16.	H 01 514	01 526	01 527	94			x	884
17.	H 01 515	01 528	01 529	342	x			39
18.	H 01 516	01 530	01 531	229			x	42/3,534/2,535/1
19.	H 01 517	01 532	01 533	90	x			893
20.	H 01 517	01 533	01 534	259	x			893
21.	H 01 518	01 533	01 535	165			x	493/2,882/1,882/6
22.	H 01 519	01 536	01 537	134			x	878/27,878/15,878/30
23.	H 01 520	01 538	01 539	62			x	878/31
24.	H 01 521	01 540	01 541	181			x	878/9
25.	H 01 522	01 542	01 543	82			x	850/6
26.	H 01 523	01 542	01 544	50			x	849/7
27.	H 01 524	01 243	01 545	347			x	823/7
28.	H 01 525	01 244	01 546	277	x			814
29.	H 01 526	01 547	01 548	119			x	801/6
30.	H 01 527	01 549	01 550	173			x	668/4
31.	H 01 528	01 551	01 552	168	x			891
32.	H 01 529	01 553	01 554	560	x			901
33.	H 01 530	01 254	01 555	611	x			642,899
34.	H 01 531	01 254	01 556	544	x			664
35.	H 01 532	01 557	01 558	197			x	418/12
36.	H 01 533	01 264	01 559	302		x		451,452/1,452/2
37.	H 01 534	01 560	01 561	1081		x		326,386,327
38.	H 01 535	01 562	01 563	135			x	335/17
39.	H 01 536	01 564	01 565	247			x	462/9
40.	H 01 537	01 272	01 277	147			x	462/1
41.	H 01 538	01 282	01 566	52			x	366/8
42.	H 01 538	01 566	01 567	92			x	356/4,355/1
43.	H 01 539	01 566	01 568	36			x	352/10,356/4
44.	H 01 540	01 276	01 569	269	x			891

**3.1.1.2. Евиденција некатегорисаних путева на територији К.О. Барич**

Катастарска општина	МРЕЖА НЕКАТЕГОРИСАНИХ ПУТЕВА НА ПОДРУЧЈУ ОПШТИНЕ ОБРЕНОВАЦ					Укупно: (km)
	Сеоски главни путеви (km)	Сеоски споредни путеви (km)	Пољопривредни главни путеви (km)	Пољопривредни споредни путеви (km)	Остали некатег. путеви (km)	
Барич	2,725	46,144	28,061	-	-	76,930

**3.1.1.2.1. Некатегорисани сеоски-главни путеви на територији К.О. Барич**

Сеоски главни путеви								
Р.број	Ознака пута	Назив пута		Дужина а (метара)	Својински статус пута			Катастарске парцеле
		п.чвор	к.чвор		јавни	јавно поплатни	приватни	
1.	H 02 001	02 008	02 009	196	x			463,2272
2.	H 02 001	02 009	02 010	35	x			2272
3.	H 02 001	02 010	02 011	74	x			2272
4.	H 02 001	02 011	02 012	131	x			2272
5.	H 02 001	02 012	02 013	356		x		2272,479/7
6.	H 02 001	02 013	02 014	44	x			2272
7.	H 02 001	02 014	02 015	41	x			2275
8.	H 02 001	02 015	02 016	54	x			950,2276/1,1312,1299/1
9.	H 02 001	02 016	02 017	361	x			950,2276/1,1312,1299/1
10.	H 02 001	02 017	02 018	560	x			2276/1
11.	H 02 001	02 018	02 019	62			x	1604/1
12.	H 02 005	02 059	02 060	17	x			2258
13.	H 02 005	02 060	02 061	11	x			2258
14.	H 02 005	02 061	02 062	167	x			2259
15.	H 02 005	02 062	02 063	13	x			2259
16.	H 02 005	02 063	02 064	105	x			1161
17.	H 02 005	02 064	02 065	188	x			1161
18.	H 02 005	02 065	02 066	135	x			2258
19.	H 02 005	02 066	02 067	80	x			2258
20.	H 02 005	02 067	02 068	64	x			2258
21.	H 02 005	02 068	02 069	31	x			2300



## 3.1.1.2.2. Некатегорисани сеоски-споредни путеви на територији К.О. Барич

Сеоски споредни путеви								
Р.број	Ознака пута	Назив пута		Дужина (метара)	Својински статус пута			Катастарске парцеле
		п.чвор	к.чвор		јавни	јавно поплатни	приватни	
1.	H 02 201	02 078	02 079	161			x	14/30
2.	H 02 202	02 080	02 081	217			x	14/15
3.	H 02 203	02 082	02 083	211			x	16/1,16/2,18/7,16/3
4.	H 02 204	02 084	02 085	225			x	19/8
5.	H 02 205	02 086	02 087	335	x			21/30
6.	H 02 206	02 088	02 089	60			x	109/1
7.	H 02 207	02 090	02 091	116			x	110/11,110/1
8.	H 02 208	02 092	02 093	627			x	45/1,46/3,49/3,52/1,107/2, 2253/1,2239/19,2239/18
9.	H 02 208	02 093	02 094	156			x	38/3,39/9,40/3,41/1,34/2, 38/1,35/2
10.	H 02 209	02 093	02 095	137		x		41/2,42/9,44/1
11.	H 02 210	02 096	02 097	113			x	114/36,114/25
12.	H 02 211	02 098	02 099	120	x			131/7
13.	H 02 211	02 099	02 100	169	x			131/12
14.	H 02 212	02 099	02 101	39	x			131/7
15.	H 02 213	02 102	02 103	219		x		135/6,135/12,135/13, 135/14,135/15,135/3, 135/16,135/17,135/27
16.	H 02 214	02 049	02 104	113			x	2248/1
17.	H 02 214	02 104	02 105	380		x		195/2,2255,174/4,174/7, 2248/2
18.	H 02 214	02 105	02 106	104	x			2255
19.	H 02 214	02 106	02 107	144	x			2255
20.	H 02 215	02 104	02 108	142			x	190/2,191/2
21.	H 02 216	02 105	02 109	140			x	195/23
22.	H 02 217	02 106	02 112	62			x	195/8
23.	H 02 218	02 109	02 110	238			x	195/24
24.	H 02 218	02 109	02 111	44			x	195/24
25.	H 02 218	02 111	02 112	47			x	195/24
26.	H 02 218	02 112	02 113	68			x	195/24
27.	H 02 218	02 113	02 114	219	x			2255
28.	H 02 219	02 111	02 115	87			x	195/1
29.	H 02 220	02 113	02 116	112			x	195/1
30.	H 02 221	02 048	02 117	68			x	181/2,181/5,159/4,156/1, 155/3
31.	H 02 222	02 047	02 118	14			x	160/8



32.	H 02 222	02 118	02 119	223			x	700/1,700/6,701/4
33.	H 02 223	02 118	02 120	72			x	701/2
34.	H 02 224	02 046	02 121	103		x		702/7,2254/3
35.	H 02 225	02 045	02 122	115			x	705/7,704/1
36.	H 02 226	02 039	02 123	153			x	680/7,663/11,663/12
37.	H 02 227	02 038	02 124	119		x		663/17,663/4
38.	H 02 227	02 124	02 125	87	x			663/4
39.	H 02 227	02 125	02 126	64		x		664/2,663/4
40.	H 02 227	02 126	02 127	43			x	664/2
41.	H 02 228	02 124	02 128	87			x	672/1
42.	H 02 229	02 036	02 130	23	x			2257/5
43.	H 02 229	02 037	02 129	147	x			687/3,687/5
44.	H 02 229	02 129	02 130	40	x			687/3
45.	H 02 230	02 130	02 131	83			x	690/4
46.	H 02 231	02 129	02 132	162			x	692/4
47.	H 02 232	02 036	02 133	160			x	660/5,660/9
48.	H 02 233	02 035	02 134	120			x	644/3
49.	H 02 234	02 033	02 135	140			x	644/2
50.	H 02 235	02 032	02 136	312		x		643/11,640,160/2
51.	H 02 235	02 136	02 137	64			x	163/10,163/8
52.	H 02 235	02 137	02 138	191			x	160/3,164
53.	H 02 235	02 138	02 139	109		x		160/3, 170/4
54.	H 02 236	02 136	02 142	40			x	163/4
55.	H 02 237	02 137	02 141	80			x	163/8
56.	H 02 238	02 138	02 140	114			x	169/5
57.	H 02 239	02 031	02 143	173		x		637/9,637/8,637/7,637/6, 637/1,124/3,636/3,636/2
58.	H 02 240	02 029	02 144	245			x	656/22,656/2,635/8
59.	H 02 241	02 030	02 145	168			x	649/9,659/1
60.	H 02 241	02 145	02 146	81			x	659/23,659/1
61.	H 02 242	02 034	02 147	92			x	659/1
62.	H 02 242	02 145	02 147	121			x	649/9,659/1
63.	H 02 243	02 147	02 148	111			x	659/1
64.	H 02 244	02 149	02 150	60			x	650/18,650/15
65.	H 02 245	02 150	02 151	30		x		652/1
66.	H 02 245	02 150	02 153	251		x		652/1,652/9
67.	H 02 246	02 152	02 153	128	x			654/1
68.	H 02 246	02 153	02 154	35	x			654/1
69.	H 02 246	02 154	02 155	61		x		654/1,827/3
70.	H 02 246	02 155	02 156	20		x		824/8,826/5,826/10,826/8, 825/7,825/3,821/1
71.	H 02 246	02 156	02 157	244		x		824/8,826/5,826/10,826/8, 825/7,825/3,821/1
72.	H 02 247	02 156	02 158	111			x	826/5,826/4
73.	H 02 248	02 155	02 159	232	x			824/8
74.	H 02 249	02 154	02 160	337			x	831/6,829/8,831/7,827/1



75.	H 02 249	02 160	02 161	24			x	822/13,832
76.	H 02 249	02 161	02 162	47			x	822/13,832
77.	H 02 249	02 162	02 163	17			x	832
78.	H 02 249	02 163	02 164	43			x	832
79.	H 02 250	02 160	02 166	28			x	841/27
80.	H 02 250	02 165	02 166	155			x	841/5
81.	H 02 251	02 166	02 167	52			x	841/5
82.	H 02 252	02 168	02 169	115		x		852/6,852/1
83.	H 02 253	02 162	02 170	181			x	845/3,841/13
84.	H 02 254	02 053	02 181	197	x			2263
85.	H 02 254	02 164	02 173	164	x			2263
86.	H 02 254	02 164	02 172	98	x			2263
87.	H 02 254	02 171	02 172	153	x			2263
88.	H 02 254	02 173	02 174	60	x			2263
89.	H 02 254	02 174	02 175	20	x			2263
90.	H 02 254	02 175	02 176	180	x			2263
91.	H 02 254	02 176	02 177	28	x			2263
92.	H 02 254	02 177	02 178	20	x			2263
93.	H 02 254	02 178	02 179	52	x			2263
94.	H 02 254	02 179	02 180	29	x			2263
95.	H 02 254	02 180	02 181	31	x			2263
96.	H 02 255	02 125	02 181	258		x		668/3,671/1
97.	H 02 256	02 126	02 179	220		x		668/3,671/1, 665/10,665/2
98.	H 02 257	02 177	02 182	229			x	818/22
99.	H 02 258	02 180	02 183	104			x	804/7
100.	H 02 259	02 178	02 184	102			x	816/4
101.	H 02 260	02 176	02 185	98			x	816/8
102.	H 02 261	02 175	02 186	227			x	810/1
103.	H 02 262	02 174	02 187	78		x		1032/27,2263
104.	H 02 263	02 173	02 188	64			x	822/30
105.	H 02 263	02 188	02 189	79			x	822/30
106.	H 02 264	02 163	02 188	155			x	822/42
107.	H 02 265	02 161	02 190	115			x	822/14
108.	H 02 266	02 172	02 191	156			x	1032/31
109.	H 02 266	02 191	02 192	44			x	1032/31
110.	H 02 267	02 191	02 193	98			x	1032/29
111.	H 02 268	02 194	02 195	301			x	1023,1021/5,1033/1
112.	H 02 269	02 196	02 197	166	x			2265
113.	H 02 269	02 197	02 198	104		x		1041/9,1044/3,2265
114.	H 02 270	02 073	02 197	249		x		2265,1047/1,1002/1
115.	H 02 271	02 072	02 199	146			x	1069/5,1055/7,1056/10,1055/9
116.	H 02 272	02 071	02 200	274	x			2289
117.	H 02 272	02 200	02 201	114	x			2289
118.	H 02 272	02 201	02 202	200	x			2289





119.	H 02 273	02 200	02 203	30	x		2262/1
120.	H 02 273	02 203	02 204	65	x		2262/1
121.	H 02 274	02 203	02 205	57		x	1061/4
122.	H 02 275	02 201	02 208	635		x	1141/9, 1141/2, 2260, 1137, 1138
123.	H 02 276	02 063	02 206	90	x		2259
124.	H 02 276	02 206	02 207	180	x		2259
125.	H 02 276	02 207	02 208	250	x		2259
126.	H 02 276	02 208	02 209	234	x		2259
127.	H 02 277	02 207	02 210	70		x	2260, 1126/1
128.	H 02 278	02 206	02 211	107		x	1156/5
129.	H 02 279	02 064	02 212	92		x	1171/2, 1172/3
130.	H 02 280	02 062	02 213	118		x	1104/7
131.	H 02 281	02 077	02 214	57		x	1097/1
132.	H 02 282	02 076	02 215	76		x	1093/7
133.	H 02 283	02 074	02 216	59		x	2258, 779/1
134.	H 02 283	02 216	02 219	103	x		2258
135.	H 02 284	02 216	02 217	49		x	2258, 779/1
136.	H 02 285	02 075	02 218	61		x	778/1
137.	H 02 285	02 218	02 219	43		x	778/1
138.	H 02 285	02 219	02 220	17	x		2258
139.	H 02 285	02 220	02 221	44	x		2258
140.	H 02 286	02 218	02 222	116		x	775/1
141.	H 02 287	02 058	02 220	325		x	788/3
142.	H 02 288	02 055	02 223	100		x	802/8, 802/4
143.	H 02 289	02 051	02 224	72		x	744/25, 744/29, 744/31
144.	H 02 290	02 052	02 225	137		x	744/15
145.	H 02 291	02 054	02 226	102		x	747/6
146.	H 02 292	02 056	02 227	113		x	751/2, 751/3, 754/1
147.	H 02 293	02 057	02 228	79		x	751/17
148.	H 02 294	02 042	02 229	63	x		742
149.	H 02 294	02 059	02 229	333	x		742
150.	H 02 295	02 060	02 229	412		x	755/29, 755/25, 755/18, 755/19, 755/22, 755/20, 755/33, 755/10, 755/11, 755/12
151.	H 02 296	02 043	02 230	139		x	733/1
152.	H 02 297	02 044	02 231	125		x	728/2
153.	H 02 298	02 231	02 233	58		x	728/2
154.	H 02 298	02 231	02 232	85		x	728/2
155.	H 02 299	02 061	02 234	258		x	1099/9, 1164/2, 1165, 1166/1, 2258
156.	H 02 299	02 065	02 234	71		x	1099/9, 1164/2, 1165, 1166/1, 2258
157.	H 02 300	02 234	02 235	110		x	766/10
158.	H 02 301	02 066	02 236	95		x	1212, 1204/3, 1204/6



159.	H 02 301	02 236	02 237	167	x		1212
160.	H 02 302	02 067	02 236	177		x	1201/7, 1203/4
161.	H 02 303	02 068	02 238	82		x	1202/1
162.	H 02 304	02 239	02 240	104		x	1487/12
163.	H 02 305	02 241	02 242	87		x	1987/1
164.	H 02 305	02 242	02 243	111		x	1989/1,1989/10
165.	H 02 306	02 244	02 245	85	x		2290
166.	H 02 307	02 242	02 245	168		x	2290,1986,1989/3,1989/9
167.	H 02 307	02 245	02 246	56	x		2290
168.	H 02 308	02 246	02 247	90	x		2290
169.	H 02 308	02 246	02 248	296		x	1984/2,1524/7,1935/2, 1524/5,1524/1,1933/4
170.	H 02 309	02 246	02 251	247		x	1984/2,2290,2291
171.	H 02 309	02 246	02 250	67		x	2290,1520
172.	H 02 309	02 249	02 250	86		x	2245,1519/2
173.	H 02 310	02 250	02 252	49		x	2245,1519/2
174.	H 02 311	02 253	02 254	130		x	1513/10
175.	H 02 312	02 255	02 256	125		x	1498/2,1498/10,1497/7
176.	H 02 313	02 070	02 257	43	x		2287,2284
177.	H 02 313	02 257	02 258	268	x		2287
178.	H 02 313	02 258	02 259	59	x		2287
179.	H 02 313	02 259	02 260	87	x		2287
180.	H 02 313	02 260	02 261	64	x		2287
181.	H 02 313	02 261	02 262	249		x	2287,1503
182.	H 02 314	02 261	02 263	175		x	1501/2,1501/3,1499/1
183.	H 02 315	02 260	02 264	132		x	1381/1
184.	H 02 315	02 264	02 265	90		x	1381/16
185.	H 02 316	02 264	02 266	38		x	1381/29
186.	H 02 317	02 267	02 268	113		x	1380/1
187.	H 02 318	02 259	02 269	115		x	1379/4
188.	H 02 319	02 258	02 270	100		x	1378/1,1377/3
189.	H 02 320	02 257	02 273	72	x		2287,2284
190.	H 02 320	02 271	02 272	117		x	991/1,991/12
191.	H 02 320	02 272	02 273	204	x		991/15,2285
192.	H 02 321	02 272	02 274	150		x	991/20,993/5,991/17,992
193.	H 02 322	02 273	02 275	135		x	2284,1350/7
194.	H 02 322	02 275	02 276	36		x	1349/1,1350/7
195.	H 02 322	02 276	02 277	94		x	1347/3,1349/1
196.	H 02 323	02 276	02 278	58		x	1349/2
197.	H 02 324	02 275	02 279	53		x	1350/7
198.	H 02 325	02 280	02 281	105	x		1555
199.	H 02 326	02 282	02 283	310		x	1598/12,1598/18,1598/19
200.	H 02 327	02 282	02 284	132	x		2286
201.	H 02 328	02 285	02 286	143		x	1607/1,1607/10,1604/4
202.	H 02 329	02 018	02 285	142		x	1604/1



203.	H 02 330	02 287	02 288	177		x		1679/14,2264
204.	H 02 331	02 289	02 290	114	x			2089
205.	H 02 331	02 290	02 291	178		x		2111,2089
206.	H 02 332	02 290	02 292	54			x	2104/7
207.	H 02 333	02 020	02 302	132	x			2269
208.	H 02 333	02 293	02 294	457	x			1300/5
209.	H 02 333	02 294	02 295	401	x			2275,1300/6
210.	H 02 333	02 295	02 296	215		x		591,2279,598/1
211.	H 02 333	02 296	02 297	141	x			2269,591
212.	H 02 333	02 297	02 298	96	x			2269
213.	H 02 333	02 298	02 299	173	x			2269
214.	H 02 333	02 299	02 300	44	x			2269
215.	H 02 333	02 300	02 301	139	x			2269
216.	H 02 333	02 301	02 302	40	x			2269
217.	H 02 334	02 302	02 303	145			x	501/5
218.	H 02 335	02 301	02 304	108			x	497/3
219.	H 02 336	02 300	02 305	99			x	491/4
220.	H 02 337	02 299	02 306	107		x		490/9,490/2,490/8
221.	H 02 338	02 298	02 307	264		x		2268,559
222.	H 02 339	02 297	02 308	139	x			579
223.	H 02 340	02 296	02 309	622	x			2269
224.	H 02 340	02 309	02 310	66	x			2080,2269
225.	H 02 340	02 310	02 311	494	x			2088,2269
226.	H 02 341	02 309	02 314	42	x			2281
227.	H 02 341	02 310	02 314	56	x			2080
228.	H 02 341	02 312	02 313	365	x			2281
229.	H 02 341	02 313	02 314	23	x			2281
230.	H 02 342	02 294	02 313	95	x			1300/6
231.	H 02 343	02 017	02 315	62			x	1298/4
232.	H 02 344	02 017	02 316	55			x	1298/4
233.	H 02 345	02 015	02 295	383		x		2275,596/2,596/4
234.	H 02 346	02 016	02 317	17	x			950
235.	H 02 346	02 317	02 318	203		x		950,953/3,955/5,956/9
236.	H 02 347	02 317	02 319	103			x	957/5,958/4,957/3
237.	H 02 348	02 014	02 320	250	x			2272
238.	H 02 348	02 320	02 321	405	x			2272
239.	H 02 348	02 321	02 322	98	x			2274
240.	H 02 349	02 321	02 323	58	x			2274
241.	H 02 350	02 320	02 324	107			x	891/2
242.	H 02 351	02 013	02 325	114			x	605/2
243.	H 02 352	02 011	02 014	470	x			2273
244.	H 02 353	02 010	02 337	256			x	481/10,481/29
245.	H 02 353	02 012	02 326	53			x	484/1
246.	H 02 354	02 009	02 327	78			x	481/20
247.	H 02 355	02 006	02 328	136			x	461/1



248.	H 02 356	02 007	02 329	124			x	405/8,405/7
249.	H 02 357	02 005	02 330	166			x	407/1
250.	H 02 358	02 004	02 331	140			x	409,410/14,410/1,410/2
251.	H 02 359	02 004	02 332	71			x	454/17
252.	H 02 359	02 332	02 333	38			x	454/17
253.	H 02 360	02 332	02 334	43			x	454/17
254.	H 02 361	02 003	02 335	467		x		2270,615/3,615/1,614/1, 613/1,613/7,613/3,613/4, 613/6,612/12,612/9,611/8
255.	H 02 361	02 335	02 336	27	x			2270
256.	H 02 361	02 336	02 337	261	x			2270, 481/13
257.	H 02 361	02 337	02 338	88			x	481/3
258.	H 02 362	02 335	02 339	227			x	471/1
259.	H 02 363	02 002	02 340	67			x	440/10
260.	H 02 364	02 002	02 341	325		x		2268,97/13,97/14,620/3, 620/28,620/24
261.	H 02 364	02 341	02 342	43			x	620/6,620/7,620/30, 620/26,617/11,2268,859/2 9, 859/28,859/2,620/11, 620/15
262.	H 02 364	02 342	02 343	267			x	620/6,620/7,620/30,620/2 6,617/11,2268,859/29, 859/28,859/2,620/11, 620/15
263.	H 02 364	02 343	02 344	37			x	620/6,620/7,620/30,620/2 6,617/11,2268,859/29, 859/28,859/2,620/11,620/ 15
264.	H 02 364	02 344	02 345	12			x	859/2
265.	H 02 364	02 345	02 346	39		x		859/2,2268
266.	H 02 364	02 346	02 347	137			x	881/3,880/2,2268
267.	H 02 364	02 347	02 348	28	x			2268
268.	H 02 364	02 348	02 349	24	x			2268
269.	H 02 365	02 348	02 350	85			x	881/9
270.	H 02 366	02 347	02 351	70			x	881/8,881/15
271.	H 02 367	02 346	02 352	172			x	864/2
272.	H 02 368	02 346	02 353	166			x	859/1
273.	H 02 368	02 353	02 354	66			x	856/4
274.	H 02 368	02 354	02 355	52			x	851/2
275.	H 02 369	02 345	02 353	196			x	859/2,859/1, 859/2
276.	H 02 370	02 356	02 357	197			x	856/8,618/10,856/7,857/1, 859/3,617/13
277.	H 02 371	02 344	02 358	144			x	863/9,862
278.	H 02 372	02 336	02 343	175		x		863/8,2268
279.	H 02 373	02 342	02 359	91			x	620/16
280.	H 02 374	02 341	02 360	90	x			620/12
281.	H 02 375	02 361	02 362	115			x	910/1,935/2



282.	H 02 376	02 363	02 364	66			x	906/5,906/9
283.	H 02 377	02 365	02 366	82			x	906/1,908/2
284.	H 02 378	02 367	02 368	96			x	885/3
285.	H 02 379	02 369	02 370	181	x			622/12
286.	H 02 380	02 373	02 374	353		x		2250/3,234/2,233/2
287.	H 02 381	02 371	02 375	194			x	298,289/1,288/1
288.	H 02 383	02 376	02 382	215			x	237/7, 237/11
289.	H 02 384	02 377	02 383	208			x	239/4
290.	H 02 385	02 378	02 384	218			x	246/9
291.	H 02 386	02 379	02 394	346			x	247/10,2239/12
292.	H 02 387	02 380	02 385	267		x		2239/2,2239/8,2239/5, 248/10
293.	H 02 388	02 386	02 387	44	x			273
294.	H 02 389	02 387	02 388	85	x			273
295.	H 02 389	02 387	02 389	42			x	271/4,270/3
296.	H 02 390	02 390	02 391	59			x	266/8
297.	H 02 393	02 393	02 398	210			x	Приватне парцеле
298.	H 02 394	02 397	02 398	67	x			2298/2
299.	H 02 394	02 398	02 399	214	x			2298/7
300.	H 02 395	02 400	02 401	145			x	347/5,346/10,346/2
301.	H 02 396	02 402	02 403	61			x	321/3
302.	H 02 397	02 404	02 405	72			x	314/5
303.	H 02 398	02 406	02 407	45			x	313/5
304.	H 02 400	02 412	02 413	168			x	360/8,342/1
305.	H 02 400	02 413	02 414	215			x	342/1
306.	H 02 400	02 414	02 415	109			x	342/1
307.	H 02 401	02 410	02 415	60			x	342/1
308.	H 02 401	02 415	02 416	89		x		342/1,342/11,342/15,343/ 3,344/1,349/4,349/6
309.	H 02 402	02 411	02 414	57			x	342/1
310.	H 02 403	02 413	02 417	96			x	356/5,312/15
311.	H 02 404	02 417	02 419	84			x	356/4,355/16
312.	H 02 404	02 417	02 418	28			x	356/7
313.	H 02 405	02 026	02 420	56			x	532/4
314.	H 02 406	02 025	02 421	56			x	354/5
315.	H 02 407	02 024	02 422	142			x	530/6
316.	H 02 408	02 023	02 423	91			x	357/13,357/12,357/5,356/ 16
317.	H 02 409	02 022	02 424	153			x	398/2
318.	H 02 410	02 021	02 425	116			x	511/3
319.	H 02 411	02 426	02 427	44			x	361/4
320.	H 02 412	02 428	02 429	239			x	376
321.	H 02 413	02 429	02 430	40			x	367/20
322.	H 02 413	02 429	02 431	25			x	367/9
323.	H 02 413	02 431	02 432	21			x	367/10
324.	H 02 414	02 431	02 433	127			x	370/1



325.	H 02 414	02 431	02 434	142			x	367/15,367/8
326.	H 02 415	02 435	02 436	166			x	377/4,377/1
327.	H 02 416	02 386	02 437	155			x	382/2
328.	H 02 416	02 437	02 438	119			x	3947/7,367/19,382/2
329.	H 02 416	02 438	02 439	83			x	394/7
330.	H 02 416	02 439	02 440	78			x	391/8,391/7,394/7
331.	H 02 417	02 439	02 441	61			x	401/1,401/3,400/1
332.	H 02 418	02 438	02 442	71			x	395/3
333.	H 02 419	02 437	02 443	13			x	390/4
334.	H 02 419	02 443	02 444	67			x	383/9
335.	H 02 419	02 444	02 445	33			x	383/9
336.	H 02 420	02 443	02 446	152			x	386/1,383/9
337.	H 02 421	02 444	02 447	139			x	383/11,385/3,387/1
338.	H 02 422	02 448	02 449	92			x	388/5
339.	H 02 423	02 450	02 451	362			x	389/4
340.	H 02 424	02 452	02 453	196			x	418/2,417/12,417/1,417/1 1
341.	H 02 425	02 454	02 455	70			x	430/5
342.	H 02 425	02 455	02 456	47			x	430/24
343.	H 02 425	02 456	02 457	89			x	430/24
344.	H 02 425	02 457	02 458	83			x	430/24
345.	H 02 426	02 455	02 459	126			x	430/13
346.	H 02 427	02 456	02 460	120			x	430/14
347.	H 02 428	02 457	02 461	45			x	430/24,420/7,420/2
348.	H 02 429	02 458	02 463	66			x	427/4
349.	H 02 429	02 458	02 462	45			x	427/4

3.1.1.2.3. Некатегорисани пољопривредни-главни путеви на територији К.О. Барич

Пољопривредни главни путеви								
Р.број	Ознака пута	Назив пута		Дужина (метара)	Својински статус пута			Катастарске парцеле
		п.чвор	к.чвор		јавни	јавно пољопривредни	приватни	
1.	H 02 503	02 504	02 505	501	x			2253/1,2253/2
2.	H 02 504	02 506	02 507	126	x			4/1
3.	H 02 505	02 507	02 508	671	x			2248/2
4.	H 02 506	02 114	02 509	355	x			2255
5.	H 02 507	02 221	02 510	394	x			2258
6.	H 02 508	02 511	02 512	450			x	807/1
7.	H 02 509	02 204	02 513	310	x			2262/1
8.	H 02 510	02 210	02 514	293	x			1127



9.	H 02 511	02 210	02 515	181	x			2260
10.	H 02 512	02 516	02 517	185	x			1212
11.	H 02 513	02 209	02 518	106	x			1223
12.	H 02 514	02 208	02 519	143	x			1462
13.	H 02 515	02 202	02 520	60	x			2289
14.	H 02 515	02 240	02 522	354	x			2292
15.	H 02 515	02 240	02 521	324	x			2292
16.	H 02 515	02 520	02 521	136	x			2289
17.	H 02 516	02 521	02 523	253	x			1450
18.	H 02 517	02 247	02 520	348	x			2289
19.	H 02 518	02 242	02 524	251			x	1989/9,1988/1,1242,1243, 1247/1
20.	H 02 518	02 522	02 524	64	x			1252
21.	H 02 519	02 524	02 525	331	x			1252
22.	H 02 520	02 526	02 527	279	x			2290
23.	H 02 520	02 527	02 528	452	x			2290
24.	H 02 520	02 528	02 529	263	x			2290
25.	H 02 521	02 527	02 530	99	x			1276
26.	H 02 522	02 528	02 531	276	x			2293
27.	H 02 522	02 531	02 532	209	x			2293
28.	H 02 523	02 531	02 533	86			x	1295/6
29.	H 02 524	02 251	02 534	319	x			2291
30.	H 02 524	02 534	02 535	567	x			2291
31.	H 02 525	02 534	02 536	224	x			1943
32.	H 02 526	02 262	02 537	303			x	1501/4,1500/12,1500/7, 1500/11,1500/9,1504
33.	H 02 527	02 262	02 538	97	x			2287
34.	H 02 527	02 538	02 539	587	x			2287
35.	H 02 527	02 539	02 540	112	x			2287
36.	H 02 527	02 540	02 541	74	x			2287
37.	H 02 527	02 541	02 542	601	x			2287
38.	H 02 528	02 541	02 543	395	x			2295
39.	H 02 529	02 540	02 544	606	x			2294
40.	H 02 530	02 539	02 545	122	x			1960
41.	H 02 531	02 538	02 546	322	x			1864
42.	H 02 531	02 546	02 547	86	x			1864
43.	H 02 532	02 546	02 548	115			x	1856/2
44.	H 02 533	02 262	02 549	528	x			2288
45.	H 02 533	02 549	02 550	109	x			1801
46.	H 02 533	02 550	02 551	220	x			1801
47.	H 02 534	02 549	02 552	231	x			2288
48.	H 02 534	02 552	02 553	156	x			2288
49.	H 02 534	02 553	02 554	200			x	2160, 2156/5
50.	H 02 535	02 553	02 555	166	x			2288
51.	H 02 536	02 552	02 556	106	x			1878



52.	H 02 537	02 284	02 558	216	x			2286
53.	H 02 537	02 550	02 557	675	x			1815
54.	H 02 537	02 557	02 558	90	x			1815
55.	H 02 538	02 557	02 559	78	x			1815
56.	H 02 539	02 558	02 560	329	x			2286
57.	H 02 539	02 560	02 561	510	x			2286
58.	H 02 540	02 560	02 562	24	x			1763
59.	H 02 540	02 562	02 563	374		x		1763, 1723/1
60.	H 02 541	02 562	02 564	325	x			1742
61.	H 02 542	02 565	02 566	110			x	1679/14
62.	H 02 543	02 567	02 568	217	x			2282
63.	H 02 543	02 568	02 569	442	x			2282
64.	H 02 543	02 569	02 570	111	x			2282
65.	H 02 544	02 569	02 571	24	x			2282
66.	H 02 545	02 568	02 572	312	x			2283
67.	H 02 546	02 573	02 574	332	x			2089
68.	H 02 546	02 574	02 575	88	x			2127
69.	H 02 547	02 574	02 576	213			x	2128/4
70.	H 02 548	02 574	02 577	114	x			2127
71.	H 02 549	02 291	02 578	161			x	2112/2,2113/6
72.	H 02 550	02 291	02 579	136	x			2089
73.	H 02 551	02 580	02 581	97			x	2114/3
74.	H 02 552	02 582	02 583	225			x	2119/4
75.	H 02 553	02 584	02 585	236			x	2075/2
76.	H 02 554	02 586	02 587	284		x		2047/6,2047/14,2047/15, 2047/16,2047/17,595/2
77.	H 02 555	02 588	02 589	730	x			2280
78.	H 02 556	02 590	02 591	250	x			2029
79.	H 02 557	02 592	02 593	68	x			592
80.	H 02 558	02 308	02 594	191	x			579
81.	H 02 559	02 308	02 595	219	x			561
82.	H 02 559	02 595	02 596	133	x			561
83.	H 02 560	02 595	02 597	204	x			546
84.	H 02 560	02 597	02 598	51	x			546
85.	H 02 561	02 597	02 599	272			x	545
86.	H 02 562	02 349	02 600	320	x			2268
87.	H 02 562	02 362	02 600	75	x			2268
88.	H 02 563	02 600	02 601	112			x	938/1
89.	H 02 564	02 602	02 603	285		x		2276/2,1313/1,1317,1320
90.	H 02 565	02 287	02 604	166			x	1656/3,1652/4
91.	H 02 566	02 281	02 605	352	x			1556
92.	H 02 567	02 281	02 606	50	x			1555
93.	H 02 568	02 277	02 607	94			x	1349/1
94.	H 02 569	02 608	02 609	180	x			2284
95.	H 02 570	02 323	02 611	204	x			2274





96.	H 02 570	02 610	02 611	103	x		2274
97.	H 02 571	02 611	02 612	129	x		1585
98.	H 02 580	02 398	02 620	1379		x	2833/3,2829/9,2840/2 и приватне парцеле
99.	H 02 580	02 620	02 622	653		x	2626,2598,2601/1,2494 и приватне парцеле
100.	H 02 581	02 620	02 621	258	x		2625/1,2625/2,2625/3
101.	H 02 582	19 514	02 623	952	x		2844,2448,2447,2461,246 4
102.	H 02 583	18 509	02 624	728	x		2308,2830,2837,2313,236 1
103.	H 02 583	02 624	19 513	174	x		2408,2409,3842,2401
104.	H 02 584	02 624	02 625	260	x		2382/1,2382/2,2384

### 3.1.1.3. Евиденција некатегорисаних путева на територији К.О. Бело Поље

Катастарска општина	МРЕЖА НЕКАТЕГОРИСАНИХ ПУТЕВА НА ПОДРУЧЈУ ОПШТИНЕ ОБРЕНОВАЦ					Укупно: (km)
	Сеоски главни путеви (km)	Сеоски споредни путеви (km)	Пољопривредни главни путеви (km)	Пољопривредни споредни путеви (km)	Остали некатег. путеви (km)	
Бело Поље	3,764	14,878	12,364	-	-	31,006

#### 3.1.1.3.1. Некатегорисани сеоски-главни путеви на територији К.О. Бело Поље

Сеоски главни путеви								
Р.број	Ознака пута	Назив пута		Дужина (метара)	Својински статус пута			Катастарске парцеле
		п.чвор	к.чвор		јавни	јавно пољопривредни	приватни	
1.	H 03 001	03 101	03 251	9		x		647/2,920
2.	H 03 001	03 247	03 251	167	x			920
3.	H 03 001	03 245	03 247	75	x			920
4.	H 03 001	03 225	03 245	60	x			920
5.	H 03 001	03 225	03 231	16	x			920
6.	H 03 001	03 227	03 231	103			x	292
7.	H 03 001	03 102	03 227	82			x	292
8.	H 03 001	03 102	03 233	47			x	292
9.	H 03 001	03 233	03 235	59		x		236,292
10.	H 03 001	03 235	03 242	42		x		232,236



11.	H 03 001	03 240	03 242	175			x	232
12.	H 03 001	03 103	03 240	103		x		231,238
13.	H 03 002	03 103	03 281	484	x			587,921
14.	H 03 002	03 273	03 281	129		x		587,563
15.	H 03 002	03 268	03 273	335	x			921
16.	H 03 002	03 256	03 268	80	x			921
17.	H 03 002	03 244	03 256	161	x			921
18.	H 03 002	03 102	03 244	122	x			520
19.	H 03 003	03 104	03 105	1515			x	769/1,778/1,770/1,931/18, 931/19,931/20,931/14

## 3.1.1.3.2. Некатегорисани сеоски-споредни путеви на територији К.О. Бело Поље

Сеоски споредни путеви									
Р.број	Ознака пута	Назив пута		Дужи на (метара)	Својински статус пута				Катастарске парцеле
		п.чвор	к.чвор		јавни	јавно приватни	приватни		
1.	H 03 101	03 201	03 202	276			x	25/5,25/11,25/12,26/1	
2.	H 03 102	03 203	03 204	257			x	22/5,21/6,21/16	
3.	H 03 102	03 204	03 205	56			x	29/13,29/12	
4.	H 03 102	03 205	03 206	13			x	29/2	
5.	H 03 103	03 204	03 207	140			x	29/1	
6.	H 03 104	03 206	03 208	112			x	29/1,28/1	
7.	H 03 105	03 215	03 216	153			x	48/16,46/2,49/2,50/2	
8.	H 03 105	03 211	03 212	75		x		10/97,10/99	
9.	H 03 105	03 212	03 213	118			x	11,33/1	
10.	H 03 105	03 213	03 214	62			x	31,32/1	
11.	H 03 105	03 214	03 215	101			x	31,30/3,48/16	
12.	H 03 106	03 218 А	03 219 А	82			x	10/69,9/1,10/1,10/36,10/37	
13.	H 03 107	03 210	03 217	55			x	10/9	
14.	H 03 108	03 211	03 212	108			x	14/3,15/9	
15.	H 03 108	03 211	03 212	71		x		14/16,14/18	
16.	H 03 110	03 213	03 216	88		x		16/13,16/15	
17.	H 03 111	03 217	03 286	130	x			19/17,19/26,19/25,19/23	
18.	H 03 112	03 210	03 218	92	x			34/15,13/32,13/25,13/17, 12/9	
19.	H 03 113	03 212	03 218	192	x			34/12,34/11,34/23,34/7, 13/28,13/13,13/12,12/12	
20.	H 03 113	03 218	03 219	82		x		34/9,35/10,2165,2166	
21.	H 03 113	03 219	03 220	273			x	323/7,324/1,37/1	
22.	H 03 114	03 219	03 221	74		x		37/1,36/7,37/2	



23.	H 03 115	03 213	03 220	380			x	32/1,40,43/5,43/8,44/6, 44/5,44/4,43/10,43/11
24.	H 03 115	03 220	03 222	149			x	315/1,315/4,315/3,44/1, 44/2,44/3
25.	H 03 115	03 222	03 101	274	x			2180,2171,2177,2202
26.	H 03 116	03 214	03 223	141			x	30/8
27.	H 03 117	03 215	03 224	204			x	48/1,48/19
28.	H 03 118	03 225	03 226	551		x		920,919/2,57/4
29.	H 03 118	03 510	03 511	955	x			919/2,49/1,28/2,1201/4,1192/ 1
30.	H 03 119	03 227	03 228	47			x	259,262
31.	H 03 119	03 228	03 229	265	x			274
32.	H 03 119	03 229	03 230	123			x	267/3,267/4
33.	H 03 120	03 228	03 231	82	x			274
34.	H 03 121	03 229	03 232	132	x			274,62/1
35.	H 03 122	03 233	03 234	196	x			240,241
36.	H 03 123	03 235	03 236	159			x	228
37.	H 03 124	03 103	03 237	267		x		230,228
38.	H 03 124	03 237	03 238	1749		x		925/1,904/16,903/3,902/3, 925/6,925/5,836/3,925,
39.	H 03 125	03 237	03 239	175		x		228/1,228/11,794
40.	H 03 126	03 240	03 241	238	x			238,550
41.	H 03 127	03 242	03 243	171			x	565
42.	H 03 128	03 225	03 244	332	x			921
43.	H 03 129	03 245	03 246	143			x	344
44.	H 03 130	03 247	03 248	142			x	329
45.	H 03 130	03 248	03 249	304			x	329,334/20,334/21,334/10,33 4/11
46.	H 03 131	03 248	03 250	202			x	335/27,335/11,335/10, 335/1,335/7,335/6,335/3
47.	H 03 132	03 251	03 252	52	x			920
48.	H 03 132	03 252	03 253	127		x		920,392/4
49.	H 03 132	03 253	03 254	45			x	389/4,392/2,926/17
50.	H 03 133	03 252	03 255	61			x	326/11,326/9
51.	H 03 134	03 256	03 257	85	x			922
52.	H 03 134	03 257	03 258	59	x			922
53.	H 03 134	03 258	03 259	95	x			421/1
54.	H 03 135	03 253	03 257	600		x		383/9,384/5,385/6,386/8, 388,920
55.	H 03 136	03 258	03 260	64	x			922
56.	H 03 136	03 260	03 261	107			x	406/2
57.	H 03 137	03 260	03 262	119	x			922
58.	H 03 138	03 263	03 270	167			x	415/11
59.	H 03 139	03 267	03 283	355			x	427,428/4,428/3,428/1,425,42 8/2430
60.	H 03 140	03 273	03 274	176	x			481



61.	H 03 140	03 274	03 275	59	x			481
62.	H 03 140	03 275	03 276	65	x			481
63.	H 03 141	03 265	03 272	182			x	433/12,412/11
64.	H 03 141	03 274	03 277	116	x			482/1
65.	H 03 142	03 275	03 278	226		x		481,480,479/1,460/2,468/2,466/2,465/2,466/1
66.	H 03 143	03 279	03 280	328			x	446
67.	H 03 144	03 281	03 282	210		x		923/5,923/2,923/3,923/1, 743
68.	H 03 145	03 284	03 285	108			x	393/2,393/8
69.	H 03 146	03 264	03 271	173		x		412/1,412/11,433/12
70.	H 03 147	03 265	03 272	182		x		433/12,412/11
71.	H 03 148	03 286	03 284	155	x			1478/1,1585/1,2191
72.	H 03 148	03 284	03 287	169		x		391/6,391/5,391/2,2192
73.	H 03 149	03 284	03 266	248	x			2191,2197/2,2193
74.	H 03 150	03 290	03 272	200			x	427/1
75.	H 03 150	03 272	03 291	114			x	433/35
76.	H 03 151	03 292	03 293	149			x	39/27
77.	H 03 152	03 294	03 295	91	x			2197/2, 402/3, 926/20, 397/4

3.1.1.3.3. Некатегорисани пољопривредни-главни путеви на територији К.О.Бело Поље

Пољопривредни главни путеви									
Р.број	Ознака пута	Назив пута		Дужина (метара)	Својински статус пута				Катастарске парцеле
		п.чвор	к.чвор		јавни	јавно	приватни	приватни	
1.	H 03 501	03 501	03 502	458				x	Приватне парцеле
2.	H 03 501	03 502	03 503	435		x			120/2,120/1
3.	H 03 502	03 502	03 505	567	x				918/18
4.	H 03 502	03 502	03 504	33	x				918/19
5.	H 03 503	03 501	03 506	1435		x			Приватне парцеле
6.	H 03 504	03 507	03 508	637				x	52
7.	H 03 504	03 508	03 509	146				x	52
8.	H 03 506	03 232	03 508	351		x			62/1,62/2,274
9.	H 03 507	03 234	03 512	412		x			206/1,242,243,241,245, 240
10.	H 03 508	03 513	03 514	714	x				921
11.	H 03 509	03 514	03 515	82				x	815/4
12.	H 03 509	03 515	03 516	510		x			836/1,836/4,836/2
13.	H 03 510	03 515	03 517	596		x			815/1,815/2 и приватне парцеле



14.	H 03 511	03 516	03 518	1421			x	929/5,196/3,200/2,200/1,200
15.	H 03 511	03 516	03 519	466			x	200
16.	H 03 511	03 519	03 520	575			x	200
17.	H 03 512	03 521	03 522	307	x			874/1,874/12
18.	H 03 512	03 522	03 523	278		x		884,881/1
19.	H 03 513	03 519	03 522	306	x			874/1
20.	H 03 514	03 282	03 524	230			x	923/3,923/2,923/1
21.	H 03 514	03 524	03 525	30	x			743
22.	H 03 514	03 525	03 526	660			x	741/1,741/2
23.	H 03 515	03 524	03 527	489	x			924
24.	H 03 516	03 525	03 528	863		x		743,923/1
25.	H 03 517	03 104	03 526	243			x	767/1,769/1
26.	H 03 517	03 526	03 529	120			x	4167

### 3.1.1.4. Евиденција некатегорисаних путева на територији К.О. Бргулице

Катастарска општина	МРЕЖА НЕКАТЕГОРИСАНИХ ПУТЕВА НА ПОДРУЧЈУ ОПШТИНЕ ОБРЕНОВАЦ					Укупно: (km)
	Сеоски главни путеви (km)	Сеоски споредни путеви (km)	Пољопривредни главни путеви (km)	Пољопривредни споредни путеви (km)	Остали некатег. путеви (km)	
Бргулице	0,748	3,157	20,319	-	-	24,224

#### 3.1.1.4.1. Некатегорисани сеоски-главни путеви на територији К.О. Бргулице

Сеоски главни путеви								
Р.број	Ознака пута	Назив пута		Дужина (метара)	Својински статус пута			Катастарске парцеле
		п.чвор	к.чвор		јавни	јавно	приватни	
1.	H 04 001	04 101	04 102	748	x			511



## 3.1.1.4.2. Некатегорисани сеоски-споредни путеви на територији К.О. Бргулице

Сеоски споредни путеви								
Р.број	Ознака пута	Назив пута		Дужина (метара)	Својински статус пута			Катастарске парцеле
		п.чвор	к.чвор		јавни	јавно	приватни	
1.	Н 04 201	04 201	04 202	397	х			205
2.	Н 04 202	04 203	04 204	384			х	817
3.	Н 04 203	04 205	04 206	210	х			894,512/1
4.	Н 04 204	04 207	04 208	75	х			511
5.	Н 04 205	04 209	04 210	84			х	261,262,263
6.	Н 04 206	04 211	04 212	121			х	513/6
7.	Н 04 207	04 213	04 214	223			х	513/5
8.	Н 04 208	04 215	04 216	187	х			513/8
9.	Н 04 208	04 216	04 217	153	х			513/8,898
10.	Н 04 209	04 216	04 218	73			х	344
11.	Н 04 210	04 219	04 220	252	х			513/9
12.	Н 04 211	04 221	04 222	223	х			513/10
13.	Н 04 212	04 223	04 224	112	х			900
14.	Н 04 213	04 225	04 226	136	х			513/11
15.	Н 04 214	04 227	04 228	113		х		513/7,513/4
16.	Н 04 215	04 229	04 230	237			х	513/2
17.	Н 04 216	04 231	04 232	177			х	474/3

## 3.1.1.4.3. Некатегорисани пољопривредни-главни путеви на територији К.О. Бргулице

Пољопривредни главни путеви								
Р.број	Ознака пута	Назив пута		Дужина (метара)	Својински статус пута			Катастарске парцеле
		п.чвор	к.чвор		јавни	јавно	приватни	
1.	Н 04 501	04 501	04 502	33	х			204
2.	Н 04 502	04 503	04 504	30	х			137
3.	Н 04 503	04 202	04 505	129	х			205
4.	Н 04 504	04 203	04 506	261	х			871
5.	Н 04 504	04 505	04 506	361	х			871
6.	Н 04 505	04 507	04 508	478	х			895



7.	H 04 506	04 203	04 511	265	x		874
8.	H 04 506	04 509	04 510	96	x		237
9.	H 04 506	04 510	04 511	189	x		874
10.	H 04 507	04 506	04 512	270	x		873
11.	H 04 507	04 508	04 514	139	x		896
12.	H 04 507	04 508	04 510	88	x		896
13.	H 04 507	04 510	04 513	270	x		896
14.	H 04 507	04 512	04 513	168	x		873
15.	H 04 508	04 511	04 512	266	x		654
16.	H 04 509	04 513	04 515	206	x		896
17.	H 04 510	04 228	04 576	137		x	483,513/4
18.	H 04 511	04 516	04 517	102		x	502
19.	H 04 512	04 518	04 519	217		x	434
20.	H 04 513	04 520	04 521	131		x	405
21.	H 04 514	04 224	04 538	401	x		900
22.	H 04 515	04 217	04 224	647	x		899
23.	H 04 516	04 217	04 537	221	x		898
24.	H 04 517	04 522	04 523	191	x		898
25.	H 04 518	04 524	04 525	44	x		901
26.	H 04 518	04 525	04 526	168	x		901
27.	H 04 518	04 526	04 527	20	x		901
28.	H 04 519	04 526	04 528	129	x		257
29.	H 04 520	04 525	04 529	140	x		696
30.	H 04 521	04 530	04 531	135	x		512/1
31.	H 04 522	04 532	04 533	377	x		897
32.	H 04 523	04 533	04 534	574	x		893, 894
33.	H 04 523	04 534	04 553	170	x		893
34.	H 04 523	04 536	04 553	60		x	869
35.	H 04 523	04 537	04 538	655	x		893
36.	H 04 523	04 537	04 553	60	x		893
37.	H 04 524	04 206	04 539	159	x		894
38.	H 04 524	04 534	04 539	190	x		894
39.	H 04 525	04 539	04 540	158		x	692
40.	H 04 526	04 208	04 541	354	x		890, 892
41.	H 04 526	04 536	04 542	245	x		892
42.	H 04 526	04 536	04 541	391	x		892
43.	H 04 526	04 542	04 543	434	x		888
44.	H 04 527	04 208	04 546	519	x		890
45.	H 04 527	04 542	04 544	154	x		890
46.	H 04 527	04 544	04 545	129	x		890
47.	H 04 527	04 545	04 546	200	x		890
48.	H 04 528	04 546	04 547	229	x		755
49.	H 04 529	04 541	04 547	472	x		891
50.	H 04 529	04 544	04 547	201	x		891
51.	H 04 530	04 545	04 548	364	x		889



52.	H 04 531	04 543	04 548	365	x		887
53.	H 04 531	04 548	04 549	85	x		887
54.	H 04 532	04 550	04 551	268	x		788
55.	H 04 533	04 552	04 553	813	x		886
56.	H 04 533	04 553	04 554	120	x		886
57.	H 04 534	04 553	04 560	202	x		601
58.	H 04 535	04 555	04 556	101	x		885
59.	H 04 535	04 556	04 557	199	x		876
60.	H 04 535	04 557	04 558	354	x		876
61.	H 04 536	04 556	04 559	353	x		885
62.	H 04 536	04 559	04 560	399	x		885
63.	H 04 536	04 560	04 561	43	x		885
64.	H 04 536	04 561	04 562	186	x		887
65.	H 04 537	04 554	04 563	116	x		877
66.	H 04 537	04 561	04 654	167	x		877
67.	H 04 538	04 559	04 564	126	x		879
68.	H 04 538	04 564	04 565	87	x		879
69.	H 04 538	04 565	04 566	189	x		879
70.	H 04 539	04 565	04 567	87	x		567
71.	H 04 540	04 564	04 568	325	x		881
72.	H 04 541	04 557	04 566	265	x		878
73.	H 04 541	04 566	04 569	320	x		878
74.	H 04 541	04 569	04 570	166	x		882
75.	H 04 542	04 562	04 570	717	x		883
76.	H 04 543	04 561	04 568	393	x		877
77.	H 04 543	04 568	04 569	276	x		877
78.	H 04 543	04 569	04 571	229	x		877
79.	H 04 543	04 571	04 572	126	x		877
80.	H 04 544	04 558	04 573	176	x		876
81.	H 04 544	04 558	04 571	770	x		875
82.	H 04 545	04 574	04 575	269	x		530

### 3.1.1.5. Евиденција некатегорисаних путева на територији К.О. Бровић

Катастарска општина	МРЕЖА НЕКАТЕГОРИСАНИХ ПУТЕВА НА ПОДРУЧЈУ ОПШТИНЕ ОБРЕНОВАЦ					
	Сеоски главни путеви (km)	Сеоски споредни путеви (km)	Пољопривредни главни путеви (km)	Пољопривредни споредни путеви (km)	Остали некатег. путеви (km)	Укупно: (km)
Бровић	1,140	8,845	6,238	-	-	16,223





## 3.1.1.5.1. Некатегорисани сеоски-главни путеви на територији К.О. Бровић

Сеоски главни путеви								
Р.број	Ознака пута	Назив пута		Дужина (метара)	Својински статус пута			Катастарске парцеле
		п.чвор	к.чвор		јавни	јавно	приватни	
1.	Н 05 002	05 006	05 003	693	х			1612/1
2.	Н 05 003	05 001	05 004	447		х		466/2,471/1,472/1,470/2, 502/2,503/2,506/2,511/3, 515/5,522/3,525/3,532/4, 537/3,537/4,

## 3.1.1.5.2. Некатегорисани сеоски-споредни путеви на територији К.О. Бровић

Сеоски споредни путеви								
Р.број	Ознака пута	Назив пута		Дужина (метара)	Својински статус пута			Катастарске парцеле
		п.чвор	к.чвор		јавни	јавно	приватни	
1.	Н 05 100	05 007	05 008	94		х		1609,144,143/2,143/1
2.	Н 05 101	05 009	05 010	310	х			115,1610/2
3.	Н 05 101	05 009	05 010	49	х			115,1610/2
4.	Н 05 101	05 009	05 010	335	х			115,1610/2
5.	Н 05 102	05 011	05 012	213			х	1609,199
6.	Н 05 103	05 013	05 014	23		х		189,190,177/5,191,1609
7.	Н 05 103	05 013	05 014	345		х		189,190,177/5,191,1609
8.	Н 05 104	05 015	05 016	22			х	322
9.	Н 05 104	05 015	05 016	405			х	322
10.	Н 05 105	05 052	05 017	214			х	91/2,39
11.	Н 05 105	05 052	05 017	37			х	91/2,39
12.	Н 05 106	05 018	05 020	158		х		1610/1,79,74,72,
13.	Н 05 106	05 020	05 019	121			х	71/8,71/5,71/6,69/4
14.	Н 05 107	05 020	05 021	46			х	63/3,62,71/2,72,71/8
15.	Н 05 107	05 020	05 021	44			х	63/3,62,71/2,72,71/8
16.	Н 05 107	05 020	05 021	43			х	63/3,62,71/2,72,71/8
17.	Н 05 108	05 023	05 022	197	х			306,1610/2
18.	Н 05 108	05 023	05 022	257	х			306,1610/2
19.	Н 05 109	05 001	05 023	178			х	163/1



20.	H 05 109	05 024	05 023	137			x	163/1
21.	H 05 109	05 024	05 023	273			x	163/1
22.	H 05 110	05 025	05 027	276	x			1610/2
23.	H 05 110	05 027	05 026	32	x			1610/2
24.	H 05 110	05 027	05 026	353	x			1610/2
25.	H 05 110	05 027	05 026	10	x			1610/2
26.	H 05 111	05 027	05 028	134		x		244/2,684
27.	H 05 112	05 029	05 030	187			x	249/1,248,251
28.	H 05 112	05 029	05 030	9			x	251
29.	H 05 113	05 031	05 032	203			x	270
30.	H 05 114	05 033	05 059	526		x		1613/1,602/1,898/2,596/2, 900/2,899/2,935/3,896/2,935 /2,941/1
31.	H 05 114	05 059	05 034	232		x		941/1,940/2,1606/8,1606/4,1 606/2,1606/3,988/2,992/2,99 1/1,990
32.	H 05 115	05 002	05 064	272	x			848/1
33.	H 05 115	05 064	05 035	246	x			1613/1,1613/2
34.	H 05 116	05 002	05 037	220	x			848/1
35.	H 05 116	05 037	05 036	131	x			848/1
36.	H 05 117	05 037	05 038	97			x	950/1
37.	H 05 118	05 039	05 040	123			x	3215,345,344
38.	H 05 119	05 041	05 042	80			x	388,402
39.	H 05 120	05 043	05 044	65	x			414
40.	H 05 120	05 043	05 044	7	x			414
41.	H 05 121	05 045	05 047	210	x			1611/1
42.	H 05 121	05 047	05 049	542		x		1615/1,1615/5,1605/23, 1611/3,1611/1
43.	H 05 121	05 049	05 046	278	x			1615/1
44.	H 05 121	05 049	05 046	34	x			1615/1
45.	H 05 122	05 047	05 048	437		x		449,1445/1,1445/2
46.	H 05 123	05 049	05 050	174		x		1422,1397,1403/4
47.	H 05 123	05 049	05 050	110		x		1422,1397,1421/1,1403/4
48.	H 05 124	05 003	05 051	37	x			1366
49.	H 05 124	05 003	05 051	319	x			1366



## 3.1.1.5.3. Некатегорисани пољопривредни-главни путеви на територији К.О.Бровић

Пољопривредни главни путеви									
Р.број	Ознака пута	Назив пута		Дужина (метара)	Својински статус пута				Катастарске парцеле
		п.чвор	к.чвор		јавни	јавно приватни	приватни		
1.	H 05 500	05 046	05 052	317	x			1615/1	
2.	H 05 500	05 052	05 059902	1254		x		1615/1,1615/2,1615/3,1615/ 4	
3.	H 05 500	05 052	05 059902	28			x	1615/4,1608	
4.	H 05 500	05 052	05 059902	60			x	1608,1593,1604	
5.	H 05 501	05 052	05 053	113		x		1327,1510,1509	
6.	H 05 501	05 052	05 053	85		x		1327,1510,1509	
7.	H 05 501	05 052	05 053	39		x		1327,1510,1509	
8.	H 05 502	05 003	05 054	29		x		1612/1,1612/2,1612/3	
9.	H 05 502	05 003	05 054	193		x		1612/1,1612/2,1612/3	
10.	H 05 502	05 054	05 056	287	x			1612/3	
11.	H 05 502	05 056	05 065	434	x			1612/3	
12.	H 05 502	05 065	05 059903	205		x		1612/4,1612/5,1607/11,1159 /1,1159/2,1608/1,1616,1617/ 1	
13.	H 05 503	05 054	05 055	253		x		1614,1338	
14.	H 05 503	05 054	05 055	262		x		1614,1338	
15.	H 05 503	05 054	05 055	2	x			1614	
16.	H 05 503	05 054	05 055	98		x		1614,1338	
17.	H 05 503	05 054	05 055	99		x		1614,1338	
18.	H 05 504	05 056	05 057	326	x			983	
19.	H 05 505	05 038	05 058	402			x	950/1,950/2,1606/10,1035/3, 1035/2,1033/2	
20.	H 05 506	05 059	05 060	66	x			970/1	
21.	H 05 507	05 061	05 062	193		x		738,736/1,731/3,730/1,730/2 ,727/3	
22.	H 05 508	05 063	05 052101	21	x			1613/1	
23.	H 05 508	05 063	05 052101	213	x			1613/1	
24.	H 05 509	05 064	05 052103	149	x			1613/1	
25.	H 05 510	05 035	05 066	353		x		1613/2,1606/12,1612/15,161 2/13,1612/12,	
26.	H 05 510	05 035	05 066	163			x	1607/16,1612/12	



27.	H 05 510	05 066	05 067	542		x		1005/2,1612/7,1612/6,1024/2,1025/2,1029/2,1612/11,1607/16
28.	H 05 510	05 067	05 065	52			x	1612/4,1005/2

### 3.1.1.6. Евиденција некатегорисаних путева на територији К.О. Велико Поље

Катастарска општина	МРЕЖА НЕКАТЕГОРИСАНИХ ПУТЕВА НА ПОДРУЧЈУ ОПШТИНЕ ОБРЕНОВАЦ					
	Сеоски главни путеви (km)	Сеоски споредни путеви (km)	Пољопривредни главни путеви (km)	Пољопривредни споредни путеви (km)	Остали некатег. путеви (km)	Укупно: (km)
Велико Поље	11,154	23,971	22,826	-	-	57,951

#### 3.1.1.6.1. Некатегорисани сеоски-главни путеви на територији К.О.Велико Поље

Сеоски главни путеви								
Р.број	Ознака пута	Назив пута		Дужина (метара)	Својински статус пута			Катастарске парцеле
		п.чвор	к.чвор		јавни	јавно	приватни	
1.	H 06 001	06 020	06 058	192			x	4069
2.	H 06 001	06 054	06 020	379			x	4069
3.	H 06 001	06 058	06 060	268			x	4069
4.	H 06 001	06 060	06 062	43			x	4069
5.	H 06 001	06 061206	06 054	321			x	4069
6.	H 06 001	06 062	06 001	358			x	4069
7.	H 06 002	06 006	06 157	149		x		1129/1,1129/2,1119/3
8.	H 06 002	06 091	06 093	452	x			1400
9.	H 06 002	06 093	06 003	69	x			1400
10.	H 06 002	06 157	06 161	636	x			1132/1,1129/1
11.	H 06 002	06 161	06 091	197		x		1400,1390
12.	H 06 004	06 062613	06 179	224			x	4097,3073/1
13.	H 06 004	06 179	06 113	197		x		4097,4096
14.	H 06 004	06 113	06 115	42			x	4097
15.	H 06 004	06 115	06 150	613		x		3112,4097,4066,4029
16.	H 06 004	06 150	21 062102	799	x			4029,2310/1
17.	H 06 005	06 011	26 062610	555			x	2498



18.	H 06 005	06 044	06 107	331	x			4081
19.	H 06 005	06 149	06 109	200	x			4081
20.	H 06 005	26 062610	06 149	850		x		4081,4064,4082
21.	H 06 005	26 062611	06 111	478			x	3482
22.	H 06 005	26 062612	26 062611	29			x	3482
23.	H 06 005	06 107	06 008	78	x			4081
24.	H 06 005	06 109	06 044	575	x			4081
25.	H 06 006	06 009	06 116	181	x			4077,2338,4062/1,2493, 2492
26.	H 06 006	06 116	06 184	222		x		2492,2491,4065,4080/5
27.	H 06 006	06 184	06 190	623		x		4085/5,2659/1
28.	H 06 006	06 190	06 192	531			x	4080/5,2057/4
29.	H 06 006	06 192	06 010	452		x		2057/4,4080/4,4080/8, 4080/3
30.	H 06 009	06 2014/02	06 130	80	x			4086/1
31.	H 06 009	06 130	06 132	390	x			4086/1
32.	H 06 009	06 132	06 134	136	x			3956/1
33.	H 06 009	06 134	21 062103	504	x			3956/1

3.1.1.6.2. Некатегорисани сеоски-споредни путеви на територији К.О.Велико Поље

Сеоски споредни путеви									
Р.број	Ознака пута	Назив пута		Дужина (метара)	Својински статус пута				Катастарске парцеле
		п.чвор	к.чвор		јавни	јавно приватни	приватни		
1.	H 06 100	06 014	06 061202	15			x	25/3,23	
2.	H 06 100	06 014	06 061202	92			x	25/3,23	
3.	H 06 100	06 014	06 061202	12			x	25/3	
4.	H 06 101	06 015	06 061203	133			x	29/1,28/3	
5.	H 06 102	06 062120 4	06 016	17			x	32	
6.	H 06 102	06 062120 4	06 016	89			x	32	



7.	H 06 102	06 062120 4	06 016	16			x	32
8.	H 06 103	06 018	06 017	97			x	754/6
9.	H 06 104	06 019	06 020	249		x		758/1
10.	H 06 105	06 062601	06 021	326			x	776/12,774/7
11.	H 06 105	06 062601	06 021	13			x	776/12
12.	H 06 106	06 022	06 062602	137			x	784/10
13.	H 06 106	06 022	06 062602	30			x	784/10
14.	H 06 107	06 062603	06 023	118			x	790/9,787/2,786/2
15.	H 06 108	06 024	06 062604	329			x	815,816,820
16.	H 06 109	06 026	06 062606	267			x	829/5,826/3
17.	H 06 110	06 062606	06 062607	111			x	4095
18.	H 06 110	06 062607	06 062608	110		x		4095,847
19.	H 06 111	06 027	06 028	183			x	790/1,790/8
20.	H 06 111	06 027	06 028	47			x	790/1
21.	H 06 111	06 028	06 026	117		x		805,806/3,806/2
22.	H 06 112	06 029	06 028	48	x			805
23.	H 06 113	06 001	06 137	147			x	4069
24.	H 06 113	06 130	06 030	56			x	3480
25.	H 06 114	06 032	06 031	118			x	962/12,962/6,
26.	H 06 115	06 034	06 033	163			x	1457/1,1456/2
27.	H 06 116	06 035	06 036	270		x		1449/4,1450,
28.	H 06 117	06 037	06 038	300	x			2236
29.	H 06 118	06 040	06 039	135			x	2356,2350,2312
30.	H 06 119	06 042	06 041	104			x	2416/8
31.	H 06 120	06 043	06 044	468	x			2774
32.	H 06 121	06 045	06 046	152	x			2715
33.	H 06 122	06 048	06 047	262	x			4083
34.	H 06 123	06 050	06 049	293		x		2991,4067,4080/1
35.	H 06 124	06 052	06 051	174		x		4080/1,3205
36.	H 06 125	06 053	06 2014/2	421	x			4085
37.	H 06 126	06 054	06 056	71			x	314/27
38.	H 06 126	06 056	06 055	82			x	314/27
39.	H 06 127	06 056	06 057	39			x	314/27
40.	H 06 128	06 058	06 059	173			x	723/8,723/11
41.	H 06 129	06 060	06 061	231			x	711/1,713/1
42.	H 06 130	06 062	06 063	141			x	711/1



43.	H 06 131	06 065	06 066	103			x	730/12
44.	H 06 131	06 066	06 064	98			x	730/2,733/6
45.	H 06 132	06 067	06 066	88			x	730/12
46.	H 06 132	06 067	06 066	35			x	730/12,730/14
47.	H 06 133	06 068	06 064	144			x	3,739/8,739/15
48.	H 06 133	06 068	06 064	22			x	739/16
49.	H 06 134	06 070	06 069	44			x	345
50.	H 06 135	06 072	06 071	218			x	717,722
51.	H 06 136	06 074	06 073	131			x	671
52.	H 06 137	06 075	06 076	170			x	661
53.	H 06 138	06 077	06 151	227	x			4071
54.	H 06 138	06 079	06 081	79	x			4071
55.	H 06 138	06 081	06 153	212	x			4071
56.	H 06 138	06 151	06 079	106	x			4071
57.	H 06 138	06 153	06 078	163	x			4071
58.	H 06 138	06 153	06 078	44	x			4071
59.	H 06 139	06 080	06 079	139			x	394,388
60.	H 06 140	06 082	06 081	176			x	390/9,390/3
61.	H 06 141	06 083	06 084	63			x	1107/1
62.	H 06 142	06 086	06 085	173			x	591,590/2,590/3
63.	H 06 143	06 088	06 087	17	x			4070/1
64.	H 06 143	06 088	06 087	120			x	576,578,575
65.	H 06 144	06 089	06 090	273		x		4073/2,4073/1,583
66.	H 06 145	06 092	06 091	233	x			1399
67.	H 06 146	06 093	06 094	263			x	1422/1,1420/2,1420/1, 1420/3,1418
68.	H 06 147	06 095	06 096	225			x	1040/2
69.	H 06 148	06 097	06 098	32			x	1048
70.	H 06 149	06 099	06 100	64			x	1026/1
71.	H 06 150	06 101	06 102	161			x	1050/26
72.	H 06 150	06 101	06 102	133			x	1050/26
73.	H 06 151	06 103	06 104	100			x	1025/6
74.	H 06 152	06 105	06 106	188	x			4074/6
75.	H 06 153	06 108	06 175	91			x	2890/4,2890/5,2887/2
76.	H 06 153	06 108	06 175	72			x	2888,2891
77.	H 06 153	06 173	06 107	583			x	2820,2825,2840,
78.	H 06 153	06 175	06 173	308			x	914/2,2884,2885,2886,910
79.	H 06 154	06 110	06 109	271			x	2880/1,2858
80.	H 06 155	06 112	06 177	334			x	2937
81.	H 06 155	06 177	06 011	49			x	2950,2949,2948
82.	H 06 156	06 114	06 113	129			x	3108
83.	H 06 157	06 115	06 062101	796			x	3113/3,3113/4,4097
84.	H 06 158	06 116	06 181	603	x			2667
85.	H 06 158	06 118	06 181	293	x			2667



86.	H 06 158	06 118	06 117	156			x	3398,3399,3396/2,3396/1,3397,3394
87.	H 06 159	06 119	06 118	171			x	3439,3440
88.	H 06 160	06 010	06 194	290	x			4078/2
89.	H 06 160	06 120	06 194	202	x			4078/2
90.	H 06 160	06 120	06 194	48	x			4078/2
91.	H 06 161	06 121	06 010	83	x			4080/3
92.	H 06 162	06 122	06 123	378	x			3339/2
93.	H 06 163	06 124	06 125	95			x	3659
94.	H 06 164	06 126	06 200	109	x			3489
95.	H 06 164	06 200	06 127	191			x	3486/3,3481
96.	H 06 165	06 013	06 128	208	x			4080/2,3852
97.	H 06 166	06 013	06 129	412	x			4080/3
98.	H 06 167	06 131	06 130	166			x	3708/4
99.	H 06 168	06 132	06 133	182	x			4086/1
100.	H 06 169	06 135	06 134	151	x			3965
101.	H 06 169	06 135	06 134	4	x			3965
102.	H 06 171	06 012	06 180	1409	x			4080/1
103.	H 06 172	06 006	06 105	724	x			4070/2,1181/1,4074/5,4074/3
104.	H 06 172	06 105	06 110	2941	x			4078/10,4078/1,1586/3,4078/8,4078/2
105.	H 06 172	06 010	06 013	1126	x			4080/3
106.	H 06 172	06 013	06 250	796	x			4080/3

3.1.1.6.3. Некатегорисани пољопривредни-главни путеви на територији К.О. Велико Поље

Пољопривредни главни путеви								
Р.број	Ознака пута	Назив пута		Дужина (метара)	Својински статус пута			Катастарске парцеле
		п.чвор	к.чвор		јавни	јавно	приватни	
1.	H 06 500	06 136	06 014	5			x	25/3
2.	H 06 500	06 136	06 014	259			x	25/1,25/3
3.	H 06 500	06 136	06 014	82			x	25/3
4.	H 06 501	06 062608	06 137	497	x			847
5.	H 06 501	06 062608	06 137	222	x			847
6.	H 06 502	06 030	06 062610	1986			x	3480,3481
7.	H 06 502	06 030	06 062610	342			x	3480
8.	H 06 503	06 138	06 139	649			x	860/5,860/6





9.	H 06 504	06 036	06 140	43		x	1449/4
10.	H 06 505	06 038	06 141	100		x	2236,2231
11.	H 06 506	06 142	06 143	208		x	2709,2710,2711,2448/2
12.	H 06 507	06 144	06 146	26		x	4084,2,4062/1
13.	H 06 507	06 145	06 146	165		x	2684,4062/2
14.	H 06 507	06 145	06 146	16		x	2684,4062/2
15.	H 06 508	06 146	06 147	249		x	2684,2683,2682
16.	H 06 509	06 048	06 148	207		x	3,2979,4083
17.	H 06 510	06 148	06 149	460		x	2965/1,2979
18.	H 06 510	06 213	06 214	48		x	3,2979
19.	H 06 510	06 213	06 148	126		x	3
20.	N 06 510	06 214	06 050	433		x	2979,4066,2991
21.	H 06 511	06 053	06 215	530	x		4085,3165,
22.	H 06 511	06 215	06 216	137		x	3165/1,3166/1
23.	H 06 511	06 216	06 150	35		x	3166/1
24.	H 06 512	06 152	06 151	342		x	338/1,337,336,335,334/1,333,385/2,385/3,385/4,
25.	H 06 513	06 153	06 154	326		x	268,267,269,322/2,321,2
26.	H 06 514	06 078	06 217	85	x		4071
27.	H 06 514	06 078	06 217	196	x		4071
28.	H 06 514	06 218	06 217	32	x		4071
29.	H 06 514	06 218	06 062101	19	x		4071
30.	H 06 514	06 218	06 062101	88	x		4071
31.	H 06 515	06 155	06 156	481		x	4073/1,475,474,469/1,466/1,461/1
32.	H 06 515	06 155	06 156	323	x		4073/1
33.	H 06 516	06 157	06 159	308		x	1132/1,1168,1170,4062/1,1204
34.	H 06 516	06 158	06 159	167	x		1204
35.	H 06 516	06 158	06 159	107	x		1204
36.	H 06 517	06 159	06 160	460	x		1326
37.	H 06 518	06 162	06 161	122		x	1053,1052
38.	H 06 519	06 092	06 164	245		x	1369,4062/1,1398
39.	H 06 519	06 163	06 164	228	x		1369
40.	H 06 519	06 163	06 164	272		x	1369,1364/1,1362/1
41.	H 06 520	06 164	06 165	310		x	1371,1372,1490/3,1490/2
42.	H 06 521	06 100	06 166	87		x	1026/1
43.	H 06 522	06 168	06 167	76		x	4074/5,1181/3,4092/12
44.	H 06 523	06 106	06 170	480		x	4074/6,513,493/1
45.	H 06 523	06 169	06 170	17		x	4074/2
46.	H 06 523	06 169	06 170	439		x	507,506/1,494,4074/2
47.	H 06 524	06 170	06 171	485	x		4075/1
48.	H 06 524	06 171	06 172	78	x		50/4
49.	H 06 524	06 172	06 061801	117		x	4075/2,4025/3,4075/5



50.	H 06 525	06 171	06 172	133			x	4075
51.	H 06 526	06 174	06 173	38			x	939/2,939/1,938
52.	H 06 526	06 174	06 173	87			x	939/2,939/1,938
53.	H 06 526	06 174	06 173	71			x	939/2,939/1,938
54.	H 06 527	06 108	06 175	82			x	910
55.	H 06 527	06 108	06 175	92			x	4064,2890/2
56.	H 06 528	06 176	06 108	251		x		2897,2898,2896,4064,2888
57.	H 06 529	06 178	06 177	133			x	2949
58.	H 06 530	06 180	06 179	177			x	3102/2,4096,4097
59.	H 06 531	06 181	06 182	628			x	2653
60.	H 06 532	06 182	06 183	587	x			2632
61.	H 06 533	06 184	06 186	315			x	4079
62.	H 06 533	06 186	06 188	304			x	4079
63.	H 06 533	06 188	06 219	102			x	4079
64.	H 06 533	06 219	06 220	1098		x		4079,2183,1300/2,1568/5,1299/ 2,1295/2
65.	H 06 533	06 220	06 185	273	x			1295/2,1569/2,1570/4,1286/2,1 577/7,1577/4
66.	H 06 534	06 186	06 187	455	x			2163
67.	H 06 534	06 186	06 187	19			x	4079
68.	H 06 535	06 188	06 189	79	x			1501
69.	H 06 536	06 190	06 191	142		x		2551,2564,2563
70.	H 06 537	06 192	06 193	87		x		2594/1,4080/6,4080/7,2057/4
71.	H 06 538	06 195	06 194	292			x	1930,1936
72.	H 06 539	06 196	06 197	706	x			4078/2
73.	H 06 539	06 197	06 120	349	x			4078/2
74.	H 06 540	06 197	06 198	220			x	1895,1907
75.	H 06 541	06 121	06 129	632	x			4080/3
76.	H 06 542	06 123	06 199	68	x			3339/2,
77.	H 06 543	06 200	06 201	160		x		3489,3487,3486/2
78.	H 06 544	06 202	06 203	219			x	3454/1,3451
79.	H 06 544	06 202	06 203	205			x	3454/1,3451
80.	H 06 545	06 204	06 205	130			x	3472
81.	H 06 545	06 204	06 205	92			x	3472
82.	H 06 546	06 207	06 206	169			x	3510/2,3510/1,3510/3,3509
83.	H 06 546	06 207	06 206	186			x	3510/2,3510/1,3510/3,3509
84.	H 06 547	06 209	06 206	87			x	2620/1
85.	H 06 548	06 128	06 210	262			x	3852,3848,1,3842/4
86.	H 06 548	06 128	06 210	15			x	3852,3848,1,3842/4
87.	H 06 549	06 133	06 211	634		x		4086/1,3753/3,4086/2,4086/3
88.	H 06 549	06 133	06 211	43	x			4086/3
89.	H 06 549	06 133	06 211	289	x			4086/3
90.	H 06 550	06 212	06 135	200		x		3965,3977



## 3.1.1.7. Евиденција некатегорисаних путева на територији К.О. Вукићевица

Катастарска општина	МРЕЖА НЕКАТЕГОРИСАНИХ ПУТЕВА НА ПОДРУЧЈУ ОПШТИНЕ ОБРЕНОВАЦ					
	Сеоски главни путеви (km)	Сеоски споредни путеви (km)	Пољопривредни главни путеви (km)	Пољопривредни споредни путеви (km)	Остали некатег. путеви (km)	Укупно: (km)
Вукићевица	0,848	10,684	25,811	-	-	37,343

## 3.1.1.7.1. Некатегорисани сеоски-главни путеви на територији К.О. Вукићевица

Сеоски главни путеви								
Р.број	Ознака пута	Назив пута		Дужина (метара)	Својински статус пута			Катастарске парцеле
		п.чвор	к.чвор		јавни	јавно пољопривредни	приватни	
1.	H 07 001	07 538	07 252	848		x		1573,1567,1010,1009/2

## 3.1.1.7.2. Некатегорисани сеоски-споредни путеви на територији К.О. Вукићевица

Сеоски споредни путеви								
Р.број	Ознака пута	Назив пута		Дужина (метара)	Својински статус пута			Катастарске парцеле
		п.чвор	к.чвор		јавни	јавно пољопривредни	приватни	
1.	H 07 101	07 101	07 201	100	x			1580
2.	H 07 102	07 202	07 203	280	x			1078
3.	H 07 103	07 204	07 205	260			x	1023
4.	H 07 104	07 206	07 207	2173		x		1572,787/4
5.	H 07 105	07 208	07 209	181		x		812, 605
6.	H 07 105	07 209	07 210	125			x	605, 623, 622
7.	H 07 106	07 209	07 211	54			x	604
8.	H 07 107	07 212	07 213	228			x	817,818
9.	H 07 108	07 214	07 215	131	x			1569
10.	H 07 108	07 215	07 216	140	x			1569
11.	H 07 108	07 216	07 217	238		x		1569, 566
12.	H 07 109	07 215	07 218	321	x			1570
13.	H 07 110	07 216	07 219	219			x	574, 573, 568
14.	H 07 111	07 220	07 221	365		x		483, 468



15.	H 07 112	07 222	07 223	651	x			1571
16.	H 07 112	07 223	07 224	340		x		1571,218/1,218/2
17.	H 07 113	07 223	07 225	184			x	203/2,203/1
18.	H 07 114	07 226	07 227	386	x			291
19.	H 07 115	07 228	07 229	103			x	325
20.	H 07 115	07 229	07 230	257			x	3293/30
21.	H 07 116	07 229	07 231	182			x	340
22.	H 07 117	07 228	07 232	285	x			1578
23.	H 07 118	07 233	07 234	104			x	401/3
24.	H 07 119	07 235	07 236	152		x		1283/2,1284
25.	H 07 120	07 237	07 238	190			x	1281
26.	H 07 121	07 239	07 240	182			x	1272/1,1271
27.	H 07 122	07 241	07 242	228	x			1263/2
28.	H 07 122	07 242	07 243	342	x			1239
29.	H 07 123	07 242	07 244	546	x			1574
30.	H 07 123	07 242	07 245	340			x	157,412,541,253
31.	H 07 124	07 246	07 247	430			x	15,741,194
32.	H 07 125	07 248	07 249	411	x			1579
33.	H 07 126	07 250	07 251	556	x			1577

3.1.1.7.3. Некатегорисани пољопривредни-главни путеви на територији К.О. Вукићевица

Пољопривредни главни путеви								
Р.број	Ознака пута	Назив пута		Дужи на (метара)	Својински статус пута			Катастарске парцеле
		п.чвор	к.чвор		јавни	јавно полуправни	приватни	
1.	H 07 501	07 201	07 501	1018	x			1580
2.	H 07 501	07 501	07 502	862	x			1580
3.	H 07 502	07 502	07 503	862	x			1580
4.	H 07 502	07 502	07 504	735		x		Приватне парцеле
5.	H 07 503	07 501	07 505	1357		x		1459 и приватне парцеле
6.	H 07 504	07 505	07 506	204	x			1169
7.	H 07 505	07 507	07 508	286		x		1439,1437
8.	H 07 505	07 508	07 509	155			x	1439
9.	H 07 506	07 508	07 510	139			x	1453
10.	H 07 507	07 249	07 511	117	x			1579
11.	H 07 507	07 511	07 512	573	x			1579
12.	H 07 507	07 512	07 513	152	x			1579
13.	H 07 508	07 511	07 514	244	x			1408
14.	H 07 509	07 512	07 515	85			x	1425
15.	H 07 510	07 232	07 517	1084	x			1578



16.	H 07 510	07 513	07 516	356	x			1578
17.	H 07 510	07 513	07 517	704	x			1578
18.	H 07 511	07 517	07 518	188			x	1334
19.	H 07 512	07 519	07 520	530			x	1283/5
20.	H 07 513	07 236	07 521	287			x	128,412,891,288
21.	H 07 514	07 232	07 522	279	x			1320
22.	H 07 515	07 523	07 524	481			x	258/3
23.	H 07 516	07 525	07 526	91			x	211/2
24.	H 07 517	07 527	07 528	104	x			494
25.	H 07 517	07 528	07 529	636	x			494
26.	H 07 518	07 221	07 528	105			x	471
27.	H 07 519	07 530	07 531	150			x	537,534,533
28.	H 07 520	07 532	07 533	163			x	661
29.	H 07 521	07 534	07 535	780	x			1575
30.	H 07 522	07 251	07 536	519	x			1577
31.	H 07 523	07 203	07 537	181		x		1078,1067
32.	H 07 524	07 538	07 539	1212	x			1576
33.	H 07 525	07 540	07 541	288			x	712,711,968
34.	H 07 526	07 542	07 543	361	x			1572
35.	H 07 527	07 544	07 545	397		x		769,766/3
36.	H 07 528	07 207	07 546	685	x			1572
37.	H 07 529	07 207	07 547	403	x			922/1
38.	H 07 530	07 548	07 549	346	x			877
39.	H 07 530	07 548	07 554	799		x		73/1,64
40.	H 07 530	07 544	07 548	968	x			885/3,1567
41.	H 07 531	07 550	07 551	312	x			1567
42.	H 07 531	07 551	07 552	475	x			1567
43.	H 07 531	07 552	07 553	684	x			1567
44.	H 07 532	07 551	07 554	789	x			1568
45.	H 07 533	07 213	07 551	678			x	839,868,865
46.	H 07 534	07 552	07 555	365	x			39
47.	H 07 535	07 218	07 555	1034	x			1570
48.	H 07 536	07 555	07 556	1596		x		105,129,132,139,142,146,114, 128110,112,39
49.	H 07 537	07 556	07 557	298	x			1569
50.	H 07 537	07 556	07 558	425	x			1569
51.	H 07 540	07 553	07 560	269	x			1567



## 3.1.1.8. Евиденција некатегорисаних путева на територији К.О. Грабовац

Катастарска општина	МРЕЖА НЕКАТЕГОРИСАНИХ ПУТЕВА НА ПОДРУЧЈУ ОПШТИНЕ ОБРЕНОВАЦ					Укупно: (km)
	Сеоски главни путеви (km)	Сеоски споредни путеви (km)	Пољопривредни главни путеви (km)	Пољопривредни споредни путеви (km)	Остали некатег. путеви (km)	
Грабовац	18,036	39,141	48,122	3,949	-	109,248

## 3.1.1.8.1. Некатегорисани сеоски-главни путеви на територији К.О. Грабовац

Сеоски главни путеви									
Р.број	Ознака пута	Назив пута		Дужина (метара)	Својински статус пута				Катастарске парцеле
		п.чвор	к.чвор		јавни	јавно-пољопривредни	приватни		
1.	H 08 001	08 102	08 298	220	x			6954/2,6954/3	
2.	H 08 001	08 298	08 363	478	x			6954/4,6949/1	
3.	H 08 001	08 363	08 296	269	x			6952/1	
4.	H 08 001	08 296	08 103	823	x			6952/3,6952/2,6952/1	
5.	H 08 001	08 103	08 294	496	x			6950/1	
6.	H 08 001	08 294	08 292	147	x			6947/2	
7.	H 08 001	08 292	08 290	169	x			6947/2	
8.	H 08 001	08 290	08 278	890	x			6945/4,6966/3,6966/2, 6966/1	
9.	H 08 001	08 278	08 104	296	x			6966/1	
10.	H 08 001	08 104	08 105	177	x			6965	
11.	H 08 002	08 103	08 361	634	x			6950/1,6950/2,6949/4,6949/ 2	
12.	H 08 002	08 361	08 357	211			x	2797,2768/1,2774,2773/4	
13.	H 08 002	08 357	08 364	562	x			6948/1	
14.	H 08 002	08 364	08 360	137	x			6953/1	
15.	H 08 002	08 360	08 106	813		x		6953/1,2943,2946/3, 2931/3,2977/8,2977/9,3952/ 7	
16.	H 08 003	08 107	08 353	866	x			6935/1, 6935/4, 6935/3, 6935/6	
17.	H 08 003	08 353	08 350	216	x			6935/6	
18.	H 08 003	08 350	08 346	617	x			6935/6,1338/1	
19.	H 08 003	08 346	08 344	86	x			6928/6	
20.	H 08 003	08 344	08 108	472	x			6928/6	
21.	H 08 004	08 104	08 280	670	x			6965	
22.	H 08 004	08 280	08 282	59	x			6965	



23.	H 08 004	08 282	08 284	23	x			6965
24.	H 08 004	08 284	08 109	154	x			6965
25.	H 08 006	08 112	08 113	4293			x	Приватне парцеле
26.	H 08 007	08 249	08 365	508	x			6962,6927
27.	H 08 007	08 365	08 251	881	x			6962
28.	H 08 007	08 250	08 251	96	x			6962
29.	H 08 007	08 251	08 252	759	x			6953/7,6916/1,6962
30.	H 08 007	08 252	08 304	279		x		3452,6953/7
31.	H 08 007	08 304	08 308	437	x			6957/2,6959,6916/1,3542
32.	H 08 007	08 308	08 310	950	x			6959
33.	H 08 007	08 310	08 312	96	x			6959
34.	H 08 007	08 312	08 599	252	x			6959,6926

## 3.1.1.8.2. Некатегорисани сеоски-споредни путеви на територији К.О. Грабовац

Сеоски споредни путеви									
Р.број	Ознака пута	Назив пута		Дужина (метара)	Својински статус пута				Катастарске парцеле
		п.чвор	к.чвор		јавни	јавно приватни	приватни		
1.	H 08 201	08 200	08 201	189	x			4195,4239	
2.	H 08 201	08 201	08 202	77	x			4195	
3.	H 08 201	08 202	08 203	166	x			4195	
4.	H 08 201	08 203	08 204	130	x			4195,4172	
5.	H 08 202	08 201	08 205	199		x		4195,4199	
6.	H 08 203	08 202	08 206	149			x	4188	
7.	H 08 204	08 203	08 207	200	x			4195	
8.	H 08 205	08 203	08 208	130	x			4195,4206	
9.	H 08 206	08 209	08 210	164	x			4287	
10.	H 08 207	08 211	08 212	204	x			4413	
11.	H 08 207	08 212	08 213	262	x			4413	
12.	H 08 208	08 212	08 214	186	x			4298	
13.	H 08 209	08 215	08 216	350	x			4399	
14.	H 08 210	08 213	08 215	93	x			6976	
15.	H 08 210	08 213	08 217	653	x			6976	
16.	H 08 210	08 217	08 218	102	x			4555	
17.	H 08 210	08 218	08 219	187	x			4555	
18.	H 08 210	08 219	08 220	128	x			4555	
19.	H 08 211	08 218	08 219	176		x		4541,4547/1	
20.	H 08 212	08 221	08 222	507	x			6960	
21.	H 08 212	08 222	08 223	119	x			6960	
22.	H 08 213	08 222	08 224	178			x	4768,4767	



23.	H 08 214	08 225	08 226	298	x		4713/1
24.	H 08 214	08 226	08 227	157		x	4724/1,4713/2
25.	H 08 215	08 226	08 228	223	x		4714
26.	H 08 216	08 229	08 230	162		x	4833/9,4832/2
27.	H 08 217	08 231	08 232	201		x	4834/1,4834/6
28.	H 08 218	08 217	08 235	389	x		6976
29.	H 08 218	08 217	08 236	102	x		4517
30.	H 08 218	08 231	08 233	271	x		6976
31.	H 08 218	08 233	08 234	231	x		6976
32.	H 08 218	08 234	08 235	103	x		6976
33.	H 08 219	08 233	08 237	471	x		6973
34.	H 08 219	08 237	08 238	281	x		6973
35.	H 08 220	08 237	08 239	344	x		6824
36.	H 08 221	08 221	08 234	351	x		4648
37.	H 08 222	08 235	08 240	397	x		4576
38.	H 08 223	08 241	08 242	556		x	5187/2, 5186/2, 5227/2, 5227/1
39.	H 08 224	08 243	08 244	739	x		6973
40.	H 08 224	08 244	08 245	308	x		6973
41.	H 08 225	08 244	08 246	76	x		6859
42.	H 08 226	08 247	08 248	363		x	4918/1,4855/1
43.	H 08 228	08 251	08 253	304		x	3425,3438,3436/1,3434
44.	H 08 229	08 254	08 255	544	x		5296,6974
45.	H 08 229	08 255	08 256	1628		x	6974,6407/2,6406/2,6760, 6761/2,6759/1,6759/2, 6426/2,6427/2,6428/2, 6429,6969,6972,6695
46.	H 08 230	08 255	08 257	203	x		5259
47.	H 08 231	08 258	08 259	154	x		5411
48.	H 08 231	08 259	08 260	554		x	2613/3,6916/1,5430
49.	H 08 232	08 259	08 261	372	x		5411
50.	H 08 233	08 262	08 263	375	x		5380
51.	H 08 234	08 264	08 265	288		x	5474
52.	H 08 235	08 264	08 266	267		x	5911
53.	H 08 236	08 267	08 268	216	x		5582
54.	H 08 237	08 269	08 270	404		x	5590,5591
55.	H 08 238	08 271	08 272	612		x	6964/1,6964/2
56.	H 08 239	08 271	08 273	476		x	6379
57.	H 08 240	08 274	08 275	240		x	5625
58.	H 08 241	08 276	08 277	169		x	6363
59.	H 08 242	08 278	08 279	109	x		6966/1
60.	H 08 243	08 280	08 281	621	x		6967/1
61.	H 08 244	08 282	08 283	206		x	6271
62.	H 08 245	08 284	08 285	309		x	6267
63.	H 08 246	08 286	08 287	59	x		6230/1,6968
64.	H 08 247	08 288	08 289	270		x	6204/3,6076/4,6204/1





65.	H 08 247	08 288	08 286	118	x		6968
66.	H 08 247	08 286	08 110	694	x		6968
67.	H 08 248	08 290	08 291	116	x		6947/2
68.	H 08 249	08 292	08 293	694		x	6951,6942/1,6916/1
69.	H 08 250	08 294	08 295	167		x	6916/1
70.	H 08 251	08 296	08 297	465	x		3262
71.	H 08 252	08 298	08 299	264		x	3397,6916/1,3364
72.	H 08 253	08 300	08 301	226		x	3394/5, 6919/1, 3393, 3387, 3388
73.	H 08 254	08 302	08 303	374		x	3376,6916/1,3444
74.	H 08 255	08 304	08 305	120	x		6957/2
75.	H 08 255	08 305	08 306	365	x		6957/2
76.	H 08 256	08 305	08 307	355		x	3742,3612
77.	H 08 257	08 308	08 309	100		x	3791,3781/2,3781/1
78.	H 08 258	08 310	08 311	185		x	3889/1
79.	H 08 259	08 312	08 313	664		x	3920,6916/1
80.	H 08 260	08 314	08 315	730	x		6953/3, 6953/4, 6953/5, 6953/7, 6953/6
81.	H 08 260	08 315	08 316	510	x		6953/3
82.	H 08 261	08 316	08 317	182		x	6953/2,3148,3147
83.	H 08 262	08 318	08 319	508	x		6928/1
84.	H 08 262	08 319	08 320	64	x		6928/1
85.	H 08 262	08 320	08 321	126		x	3016,809/1
86.	H 08 263	08 315	08 319	353		x	304/1,304/2,304/3
87.	H 08 264	08 320	08 324	209	x		6928/1
88.	H 08 264	08 322	08 323	316	x		6928/4
89.	H 08 264	08 323	08 324	669	x		837
90.	H 08 265	08 107	08 323	204	x		6928/4
91.	H 08 266	08 324	08 325	163	x		6928/1
92.	H 08 266	08 325	08 326	193	x		6928/11,6928/8
93.	H 08 266	08 326	08 327	223		x	6928/8,695/1,6987/1
94.	H 08 267	08 326	08 328	400	x		6934
95.	H 08 268	08 325	08 329	758	x		6929/10
96.	H 08 268	08 329	08 330	169	x		6929/2,6929/10
97.	H 08 268	08 330	08 331	885	x		6933/5,6929/2
98.	H 08 269	08 329	08 332	70		x	1044
99.	H 08 270	08 330	08 333	352	x		1083
100.	H 08 271	08 334	08 335	494		x	6987/1, 453, 455/2, 434/3, 454/1, 437/2, 457/3, 451/3, 439/2
101.	H 08 272	08 336	08 337	436		x	425,429
102.	H 08 273	08 338	08 339	91		x	2040
103.	H 08 274	08 340	08 341	173	x		6933/1
104.	H 08 275	08 342	08 343	140		x	1138/2,1138/1,1134
105.	H 08 276	08 344	08 345	475	x		6932/5,6932/9
106.	H 08 277	08 346	08 347	70	x		6928/6



107.	H 08 277	08 347	08 348	314		x		6928/6, 1417/2, 1417/1, 1554
108.	H 08 278	08 347	08 349	364	x			6937/2,6937/3
109.	H 08 279	08 350	08 351	231			x	1313/1
110.	H 08 280	08 350	08 352	94			x	1286/1
111.	H 08 281	08 353	08 354	262	x			6936/2
112.	H 08 281	08 354	08 355	213			x	2869/1,2813
113.	H 08 281	08 355	08 356	132	x			2861
114.	H 08 281	08 356	08 357	114	x			2800/1
115.	H 08 282	08 354	08 358	261	x			6936/2
116.	H 08 282	08 358	08 359	88	x			6936/7,6936/5
117.	H 08 283	08 356	08 358	338	x			2800/1
118.	H 08 284	08 355	08 360	467	x			2861
119.	H 08 285	08 357	08 361	540		x		6948/1,2578
120.	H 08 286	08 361	08 362	698	x			6949/2
121.	H 08 286	08 362	08 363	442	x			6949/2,6949/3,6949/1
122.	H 08 287	08 362	08 364	257	x			6948/1
123.	H 08 288	08 365	08 366	295			x	5073
124.	H 08 289	08 302	08 102	215	x			6954/2,6954/1
125.	H 08 289	08 594	08 302	227	x			6954/1
126.	H 08 289	08 314	08 594	359	x			6954/1
127.	H 08 290	08 594	08 595	408		x		3480,6916/1,3461,3460

## 3.1.1.8.3. Некатегорисани пољопривредни-главни путеви на територији К.О.Грабовац

Пољопривредни главни путеви									
Р.број	Ознака пута	Назив пута		Дужина (метара)	Својински статус пута				Катастарске парцеле
		п.чвор	к.чвор		јавни	јавно пољопривредни	приватни		
1.	H 08 501	08 236	08 501	249	x			4517	
2.	H 08 501	08 501	08 502	53	x			4517	
3.	H 08 501	08 502	08 503	77	x			4517	
4.	H 08 502	08 501	08 504	101	x			4501	
5.	H 08 503	08 502	08 505	87	x			4499	
6.	H 08 504	08 506	08 608	71	x			6975/1	
7.	H 08 504	08 506	08 609	232	x			6975/5	
8.	H 08 505	08 506	08 507	735	x			6779	
9.	H 08 506	08 245	08 508	207	x			6973	
10.	H 08 506	08 508	08 509	812	x			6973	
11.	H 08 507	08 508	08 510	157			x	767	
12.	H 08 507	08 510	08 511	190			x	767	



13.	H 08 507	08 511	08 512	338	x		6969
14.	H 08 508	08 510	08 513	195	x		6877
15.	H 08 509	08 511	08 514	222	x		6723
16.	H 08 510	08 515	08 516	628	x		6440,6973
17.	H 08 511	08 512	08 517	792	x		6969
18.	H 08 511	08 517	08 518	132	x		6969
19.	H 08 511	08 518	08 519	543	x		6969
20.	H 08 512	08 273	08 517	309	x		6376
21.	H 08 513	08 518	08 520	368	x		6971
22.	H 08 513	08 520	08 521	132	x		6971
23.	H 08 513	08 521	08 522	295	x		6971
24.	H 08 513	08 522	08 523	569	x		6971
25.	H 08 514	08 520	08 524	741	x		6595
26.	H 08 515	08 521	08 525	586	x		6972
27.	H 08 516	08 522	08 526	159	x		6622
28.	H 08 516	08 526	08 527	1037		x	6624,6625,6898,6897, 6896,6895,6891,6891, 6890,6887,6886,6885
29.	H 08 517	08 526	08 528	169	x		6622
30.	H 08 518	08 529	08 530	194	x		6965
31.	H 08 519	08 531	08 532	809	x		6985/3
32.	H 08 520	08 533	08 534	670	x		6945/1
33.	H 08 520	08 534	08 535	280	x		6945/4
34.	H 08 520	08 535	08 536	914	x		6945/1,6945/3,6945/4
35.	H 08 521	08 281	08 534	244	x		6967/2
36.	H 08 522	08 289	08 537	149		x	6204/1
37.	H 08 522	08 535	08 537	50		x	6204/1
38.	H 08 523	08 537	08 538	464	x		6065/1,6065/3,6065/2
39.	H 08 524	08 291	08 539	437		x	6947/1,6947/3,2424/3, 6947/2
40.	H 08 524	08 539	08 540	255	x		6942/1
41.	H 08 525	08 539	08 541	301	x		6942/1
42.	H 08 526	08 272	08 292	689		x	6964/3
43.	H 08 527	08 542	08 543	857		x	5478,6916/1,5518
44.	H 08 528	08 261	08 544	838		x	5450,5452,5411,6916/1, 5508/3,5508/2,5508/1
45.	H 08 529	08 260	08 545	684	x		2613/1
46.	H 08 530	08 297	08 366	264		x	6916,3316,3262
47.	H 08 531	08 547	08 548	301		x	3348/1,3347/1,3347/2, 3354/2,3355/1,6916/1, 4948
48.	H 08 532	08 549	08 550	79		x	6948/2
49.	H 08 532	08 550	08 551	2004		x	6948/1,6948/2 и приватне парцеле
50.	H 08 533	08 550	08 552	182	x		6939/1
51.	H 08 533	08 552	08 553	945	x		6939/1
52.	H 08 533	08 553	08 554	455	x		6939/4,6939/1



53.	H 08 534	08 552	08 555	259	x			2788
54.	H 08 535	08 359	08 557	297	x			6936/7,6936/1
55.	H 08 535	08 533	08 556	597	x			6936/1
56.	H 08 535	08 556	08 557	163		x		1607/2,6936/3
57.	H 08 536	08 557	08 558	328		x		6936/7, 1338/4,1339/2,1338/1
58.	H 08 537	08 556	08 559	356			x	1344/1
59.	H 08 538	08 349	08 559	358		x		6937/1,1348/2
60.	H 08 538	08 559	08 560	386	x			6937/1
61.	H 08 540	08 562	08 563	241	x			1700/1
62.	H 08 540	08 563	08 564	251	x			1700/1
63.	H 08 540	08 564	08 607	36	x			1700/1
64.	H 08 541	08 563	08 565	218	x			1701
65.	H 08 543	08 566	08 569	180	x			180
66.	H 08 544	08 348	08 570	305			x	1554
67.	H 08 545	08 341	08 568	474	x			6933/2,6933/1
68.	H 08 546	08 567	08 571	362	x			232/2
69.	H 08 547	08 571	08 572	379			x	6987/1
70.	H 08 547	08 571	08 573	208			x	6982/2
71.	H 08 547	08 573	08 574	621		x		153,657 и приватне парцеле
72.	H 08 549	08 334	08 576	351			x	6987/1
73.	H 08 550	08 577	08 578	2641	x			6930/2
74.	H 08 550	08 580	08 581	1938			x	6987/1
75.	H 08 550	08 581	08 582	673			x	6987/1
76.	H 08 550	08 582	08 583	667			x	6987/1
77.	H 08 551	08 579	08 580	1016		x		6930/8,516/8,1114/1, 1112/2,6930/1,1111, 6987/1
78.	H 08 552	08 108	08 585	120		x		8928/5,6928/4
79.	H 08 552	08 584	08 585	262		x		1189, 1191, 1071/2, 1070/2, 1070/1, 1069/1, 1064/1, 1063
80.	H 08 553	08 585	08 586	137	x			6928/4
81.	H 08 554	08 327	08 580	247		x		6928/8,695/1,6987/1
82.	H 08 554	08 580	08 587	255			x	6987/1,634/1,635/2,641/1
83.	H 08 554	08 587	08 588	408		x		641/1,520/3,522/20,520/1
84.	H 08 555	08 587	08 589	1865			x	6931/8,532
85.	H 08 556	08 590	08 591	1730	x			3742,6928/2,6928/8
86.	H 08 557	08 592	08 593	457			x	3571/2,3572/2, 3573/2, 3574/2, 3038/5, 3076/6
87.	H 08 558	08 594	08 595	408			x	3480,6916/1
88.	H 08 559	08 223	08 596	895			x	6916/1,6961
89.	H 08 560	08 223	08 597	497	x			6960
90.	H 08 561	08 598	08 599	385	x			4320
91.	H 08 562	08 312	08 600	423	x			4239
92.	H 08 563	08 208	08 601	222	x			4206



93.	H 08 564	08 204	08 602	73	x			4172
94.	H 08 564	08 583	08 602	243	x			4151/2
95.	H 08 564	08 583	08 603	1243	x			4151/1
96.	H 08 565	08 582	08 313	216	x			4106/1
97.	H 08 565	08 582	08 604	246	x			4106/3,4106/4
98.	H 08 566	08 602	08 605	1111			x	3959,3957,6916/1
99.	H 08 567	08 306	08 581	149	x			6957/2
100.	H 08 567	08 581	08 589	564	x			6957/1
101.	H 08 567	08 589	08 606	117		x		6957/1,522/4,6918/4
102.	H 08 568	08 288	08 111	293		x		6968,6172,6110/1

3.1.1.8.4. Некатегорисани пољопривредни-споредни путеви на територији К.О.Грабовац

Пољопривредни споредни путеви									
Р.број	Ознака пута	Назив пута		Дужина (метара)	Својински статус пута				Катастарске парцеле
		п.чвор	к.чвор		јавни	јавно	приватни	приватни	
1.	H 08 539	08 554	08 562	401	x				6938/1
2.	H 08 539	08 560	08 561	755	x				6938/1,6938/2
3.	H 08 539	08 560	08 562	40	x				6938/1
4.	H 08 542	08 345	08 568	165	x				6932/10
5.	H 08 542	08 561	08 568	663	x				6932/10,6932/6,236,237/1,237/5,6932/4
6.	H 08 542	08 561	08 567	170	x				6932/4
7.	H 08 542	08 564	08 566	600	x				6932/4,6932/3
8.	H 08 542	08 566	08 567	575	x				6932/4,6932/3
9.	H 08 548	08 573	08 575	580		x			154/1,152/1,153

3.1.1.9. Евиденција некатегорисаних путева на територији К.О. Дражевац

Катастарска општина	МРЕЖА НЕКАТЕГОРИСАНИХ ПУТЕВА НА ПОДРУЧЈУ ОПШТИНЕ ОБРЕНОВАЦ					
	Сеоски главни путеви (km)	Сеоски споредни путеви (km)	Пољопривредни главни путеви (km)	Пољопривредни споредни путеви (km)	Остали некатег. путеви (km)	Укупно: (km)
Дражевац	8,059	30,753	9,256	17,106	-	65,174



## 3.1.1.9.1. Некатегорисани сеоски-главни путеви на територији К.О. Дражевац

Сеоски главни путеви									
Р.број	Ознака пута	Назив пута		Дужина (метара)	Својински статус пута				Катастарске парцеле
		п.чвор	к.чвор		јавни	јавно приватни	приватни		
1.	Н 09 001	09 100	09 296	374	х			2396	
2.	Н 09 001	09 296	09 300	84	х			2396	
3.	Н 09 001	09 300	09 303	257	х			2396	
4.	Н 09 001	09 303	09 304	253	х			2396	
5.	Н 09 001	09 304	09 101	228	х			2396	
6.	Н 09 001	09 101	09 307	243	х			2396	
7.	Н 09 001	09 307	09 102	630	х			2396	
8.	Н 09 002	09 103	09 331	273	х			2411,946/1	
9.	Н 09 002	09 331	09 352	1559	х			2415	
10.	Н 09 002	09 352	09 349	454	х			2418	
11.	Н 09 002	09 349	09 104	170	х			1215/7,2418	
12.	Н 09 003	09 101	09 305	561	х			2420	
13.	Н 09 003	09 305	09 105	368	х			660	
14.	Н 09 004	09 106	09 405	403	х			2418/5	
15.	Н 09 004	09 405	09 404	234	х			2418/5	
16.	Н 09 004	09 404	09 107	872	х			2418/5	
17.	Н 09 006	09 110	09 111	314	х			2282/5,2291	
18.	Н 09 007	09 112	09 382	529	х			1725	
19.	Н 09 007	09 382	09 113	253	х			1738	

## 3.1.1.9.2. Некатегорисани сеоски-споредни путеви на територији К.О. Дражевац

Сеоски споредни путеви									
Р.број	Ознака пута	Назив пута		Дужина (метара)	Својински статус пута				Катастарске парцеле
		п.чвор	к.чвор		јавни	јавно приватни	приватни		
1.	Н 09 101	09 201	09 202	462		х		30,36/2,32/8,32/2,31/2,37/4	
2.	Н 09 101	09 202	09 203	137		х		41/2,42/2,42/8,37/4	
3.	Н 09 102	09 202	09 204	233			х	40,27/6,26/5,26/7,5/5,6/8	
4.	Н 09 103	09 205	09 206	162			х	4/3	
5.	Н 09 104	09 207	09 208	173			х	19/1,19/2,	



6.	H 09 105	09 209	09 210	144			x	9/1,9/3,13/1,13/10
7.	H 09 106	09 211	09 212	187			x	346/18,346/17,346/11
8.	H 09 107	09 213	09 214	152			x	355/7
9.	H 09 108	09 215	09 216	128			x	370/15
10.	H 09 109	09 217	09 218	176	x			389
11.	H 09 109	09 218	09 219	83	x			389
12.	H 09 110	09 218	09 220	148			x	393/9
13.	H 09 111	09 221	09 222	131	x			2401
14.	H 09 111	09 222	09 223	516	x			2401
15.	H 09 112	09 222	09 224	166			x	418/12,418/3,418/5
16.	H 09 113	09 225	09 226	439	x			2402
17.	H 09 113	09 226	09 227	70	x			2402
18.	H 09 113	09 227	09 228	78	x			2402
19.	H 09 113	09 228	09 229	117	x			2402
20.	H 09 114	09 226	09 230	253			x	425/1
21.	H 09 115	09 226	09 231	193			x	451/14
22.	H 09 116	09 227	09 232	154			x	451/15
23.	H 09 117	09 228	09 233	91			x	451/18
24.	H 09 118	09 234	09 235	233	x			2406
25.	H 09 119	09 105	09 236	384	x			652
26.	H 09 120	09 237	09 238	131			x	1364/17
27.	H 09 121	09 239	09 240	391	x			2409
28.	H 09 122	09 241	09 242	122		x		1365/10,1836
29.	H 09 122	09 242	09 243	424		x		1836,1835/2,1835/1,1835/3, 1835/4,1898/1,1898/3,1900, 2424/1
30.	H 09 123	09 242	09 244	122			x	1911,1910,1909,1912
31.	H 09 124	09 245	09 246	201	x			2020
32.	H 09 124	09 246	09 247	226		x		2020,2015,1920
33.	H 09 125	09 246	09 248	101			x	2029/3
34.	H 09 126	09 249	09 250	124	x			2420,2046
35.	H 09 127	09 251	09 252	51		x		2168,2428,2169,2170, 2428/2,2141,1760,2425, 2053/2,2053/3
36.	H 09 128	09 253	09 254	315	x			2408
37.	H 09 128	09 254	09 255	288	x			2408
38.	H 09 128	09 255	09 256	349	x			1965,2408
39.	H 09 129	09 254	09 257	171		x		1945,1940/2,1940/1
40.	H 09 130	09 255	09 258	234	x			1947
41.	H 09 131	09 259	09 260	412			x	2182/1,2183/5,2183/11
42.	H 09 132	09 261	09 262	212			x	2177/7,2177/1
43.	H 09 133	09 263	09 264	145		x		2438,2265/3,2422
44.	H 09 134	09 265	09 266	308	x			2432
45.	H 09 134	09 266	09 267	57	x			2432
46.	H 09 134	09 267	09 268	692	x			2397/1,2432
47.	H 09 134	09 268	09 269	53	x			2397/1



48.	H 09 134	09 269	09 270	75	x			2397/1
49.	H 09 134	09 270	09 271	126	x			2397/1
50.	H 09 134	09 271	09 272	162			x	265/8
51.	H 09 134	09 272	09 273	129			x	265/8
52.	H 09 134	09 273	09 274	184			x	265/8
53.	H 09 134	09 274	09 275	331		x		2397/1,686/2
54.	H 09 135	09 266	09 276	146			x	163/4,79
55.	H 09 136	09 267	09 277	155			x	165/8
56.	H 09 137	09 268	09 278	105	x			178/10
57.	H 09 138	09 270	09 279	95			x	240/9
58.	H 09 139	09 271	09 280	56	x			2397/2
59.	H 09 140	09 273	09 281	315			x	265/7,265/6,273/12,273/1, 273/5,273/9,273/3,273/11
60.	H 09 141	09 274	09 282	66			x	237
61.	H 09 141	09 282	09 283	166			x	237
62.	H 09 142	09 282	09 284	262			x	291/1
63.	H 09 142	09 284	09 285	79			x	291/1
64.	H 09 143	09 272	09 284	281			x	251/2,252/3,252/2
65.	H 09 144	09 269	09 286	923		x		1398,2399
66.	H 09 144	09 286	09 287	50		x		2399,230/8
67.	H 09 144	09 287	09 288	53	x			2399
68.	H 09 144	09 288	09 289	24	x			2399
69.	H 09 144	09 289	09 290	172	x			2399
70.	H 09 145	09 286	09 291	56			x	223/14
71.	H 09 146	09 287	09 292	67			x	223/11
72.	H 09 147	09 287	09 293	66			x	230/19
73.	H 09 148	09 288	09 294	123			x	230/15
74.	H 09 149	09 289	09 295	801		x		2400,362/1,356,192/21
75.	H 09 150	09 225	09 298	37	x			2403
76.	H 09 150	09 296	09 297	158	x			2403
77.	H 09 150	09 297	09 298	287		x		2403,473
78.	H 09 151	09 297	09 299	93			x	479/1,480,496/1,501
79.	H 09 152	09 298	09 304	759	x			2404
80.	H 09 153	09 300	09 301	397	x			848
81.	H 09 153	09 301	09 302	221	x			848,821/4
82.	H 09 154	09 301	09 303	156			x	857,846
83.	H 09 155	09 305	09 306	348		x		660,578
84.	H 09 156	09 307	09 308	138	x			2396
85.	H 09 157	09 309	09 310	275	x			2397/1,2411
86.	H 09 158	09 311	09 312	233			x	785
87.	H 09 159	09 313	09 314	332		x		2442,751
88.	H 09 160	09 315	09 316	201			x	723/2
89.	H 09 161	09 317	09 318	315	x			724
90.	H 09 162	09 319	09 320	317	x			144
91.	H 09 164	09 322	09 327	164			x	1286/9
92.	H 09 165	09 323	09 328	173			x	123/1





93.	H 09 166	09 324	09 329	120			x	84/7,85/1
94.	H 09 167	09 325	09 330	467	x			103
95.	H 09 168	09 331	09 332	97			x	971/1,971/2
96.	H 09 169	09 333	09 334	238			x	1768,1756/4
97.	H 09 170	09 335	09 336	360			x	1432/1,1447
98.	H 09 171	09 337	09 338	191	x			1464
99.	H 09 171	09 338	09 339	254	x			1464
100.	H 09 172	09 338	09 340	570	x			1490
101.	H 09 173	09 341	09 342	98			x	1313/1
102.	H 09 174	09 343	09 344	99			x	1310/10
103.	H 09 175	09 345	09 346	75			x	1296/3
104.	H 09 176	09 347	09 348	681	x			2449
105.	H 09 177	09 349	09 350	46	x			2418
106.	H 09 178	09 351	09 352	563		x		1217/3,1218,1253/1,1253/8
107.	H 09 179	09 353	09 354	79	x			1252/8,1252/11
108.	H 09 180	09 355	09 356	129	x			1230/1
109.	H 09 181	09 357	09 358	149		x		1232,1231/1
110.	H 09 181	09 358	09 374	187	x			1232
111.	H 09 182	09 358	09 359	39		x		1232,1231/1
112.	H 09 182	09 359	09 360	105			x	1230/11
113.	H 09 183	09 359	09 361	215			x	1230/23
114.	H 09 184	09 362	09 363	139	x			1247/1,1247/2
115.	H 09 184	09 363	09 375	117			x	1234/1,1235/1
116.	H 09 185	09 363	09 365	168			x	1235/1
117.	H 09 185	09 364	09 365	135			x	1245/1,1245/3,1244/3,1245/4
118.	H 09 186	09 365	09 366	56			x	1236/5
119.	H 09 187	09 367	09 368	95			x	1243/1,1243/3
120.	H 09 188	09 369	09 370	154			x	1238/28
121.	H 09 188	09 370	09 371	110	x			1238/29
122.	H 09 188	09 371	09 377	48	x			1238/29
123.	H 09 189	09 370	09 372	79	x			1238/29
124.	H 09 190	09 371	09 373	138	x			1238/29
125.	H 09 191	09 352	09 374	348	x			2416
126.	H 09 191	09 374	09 375	150	x			2416
127.	H 09 191	09 375	09 376	191	x			2416
128.	H 09 191	09 376	09 377	156	x			2416
129.	H 09 191	09 377	09 378	196	x			2416
130.	H 09 191	09 378	09 379	48	x			2416
131.	H 09 192	09 376	09 380	254	x			1126
132.	H 09 193	09 378	09 381	63			x	1239/7,1239/5
133.	H 09 194	09 382	09 383	699		x		2419,1592/2,1592/1
134.	H 09 195	09 384	09 385	241			x	2293,2304
135.	H 09 196	09 386	09 387	66			x	2272/3
136.	H 09 196	09 387	09 389	145		x		2327/2,2327/4,2327/3,2326/2



137.	H 09 197	09 387	09 388	75	x			2271
138.	H 09 198	09 390	09 391	98			x	2338/2,2338/3,2334/1
139.	H 09 199	09 392	09 393	145			x	1715/1,1714/1,1714/2, 2309/1,2310,2311,2317/9
140.	H 09 200	09 394	09 395	210			x	1739
141.	H 09 201	09 394	09 396	305			x	2348/1,2347/11
142.	H 09 202	09 397	09 398	258			x	2358/2
143.	H 09 203	09 399	09 400	90			x	2354/2
144.	H 09 204	09 401	09 402	725	x			2449
145.	H 09 204	09 402	09 403	88	x			2449
146.	H 09 205	09 402	09 404	234	x			1565
147.	H 09 206	09 405	09 406	156			x	1545/1

3.1.1.9.3. Некатегорисани пољопривредни-главни путеви на територији К.О. Дражевац

Пољопривредни главни путеви									
Р.број	Ознака пута	Назив пута		Дужина (метара)	Својински статус пута				Катастарске парцеле
		п.чвор	к.чвор		јавни	јавно приватни	приватни		
1.	H 09 501	09 501	09 502	167			x	55/10	
2.	H 09 502	09 503	09 504	105			x	55/2	
3.	H 09 503	09 505	09 506	124			x	33/10	
4.	H 09 508	09 235	09 515	745	x			2406	
5.	H 09 509	09 236	09 516	189		x		2409,644,641	
6.	H 09 510	09 236	09 517	243		x		2409,644,645/1	
7.	H 09 510	09 240	09 517	146		x		2409,1845/3,1845/2	
8.	H 09 511	09 517	09 518	193			x	645/3,645/8,645/7	
9.	H 09 512	09 519	09 520	223		x		2407,1902/2,1925,2020, 1921/1,1920	
10.	H 09 513	09 250	09 521	114	x			1812/7	
11.	H 09 515	09 252	09 524	354	x			2425	
12.	H 09 515	09 524	09 525	342	x			2425	
13.	H 09 517	09 527	09 528	366	x			2427	
14.	H 09 518	09 529	09 530	45			x	2184/1	
15.	H 09 518	09 530	09 531	172		x		2429,2124/1,2131/1	
16.	H 09 518	09 531	09 532	202		x		2429,2077/6,2077/5	
17.	H 09 522	09 264	09 538	818	x			2438, 2240/1, 2230/2, 2240/2	
18.	H 09 524	09 275	09 540	345		x		2397/1, 686/2	
19.	H 09 524	09 540	09 310	155	x			2397/1	
20.	H 09 526	09 541	09 542	146			x	1398	



21.	H 09 526	09 542	09 543	226			x	1398
22.	H 09 529	09 547	09 548	215	x			2400
23.	H 09 530	09 306	09 549	49			x	899
24.	H 09 530	09 549	09 550	243			x	897/1,890/7
25.	H 09 537	09 557	09 558	120			x	1413/7
26.	H 09 539	09 561	09 562	103			x	1428/5
27.	H 09 539	09 562	09 563	90			x	1426/6
28.	H 09 543	09 383	09 568	275		x		1592/1,2419,1590,1588/4
29.	H 09 544	09 332	09 571	454		x		2414,1342,1341
30.	H 09 544	09 569	09 570	230	x			2414,1461
31.	H 09 544	09 570	09 571	102	x			2414,1461
32.	H 09 545	09 570	09 572	212	x			2414,1461
33.	H 09 546	09 339	09 571	327	x			1464
34.	H 09 552	09 587	09 588	303	x			1187
35.	H 09 555	09 591	09 592	749	x			2408
36.	H 09 556	09 256	09 593	364	x			1965

## 3.1.1.9.4. Некатегорисани пољопривредни-споредни путеви на територији К.О. Дражевац

Пољопривредни споредни путеви									
Р.број	Ознака пута	Назив пута		Дужина (метара)	Својински статус пута				Катастарске парцеле
		п.чвор	к.чвор		јавни	јавно приватни	приватни		
1.	H 09 504	09 507	09 508	108			x	341/4, 341/5	
2.	H 09 505	09 509	09 510	586			x	550/5,550/1	
3.	H 09 506	09 511	09 512	215			x	560/8	
4.	H 09 507	09 513	09 514	559		x		595,592/3	
5.	H 09 513	09 521	09 522	383	x			1812/7	
6.	H 09 514	09 521	09 523	123	x			2151	
7.	H 09 516	09 524	09 526	284			x	1760	
8.	H 09 518	09 532	09 533	470	x			2429	
9.	H 09 519	09 530	09 534	830			x	2189	
10.	H 09 520	09 531	09 535	483			x	2135	
11.	H 09 521	09 536	09 537	527		x		1975/5,1970/3,2093	
12.	H 09 523	09 271	09 539	845		x		248/4,248/2,292,234/17	
13.	H 09 525	09 313	09 540	445			x	690	
14.	H 09 526	09 543	09 544	564		x		1398,2398,148	
15.	H 09 527	09 542	09 545	159			x	212	
16.	H 09 528	09 543	09 546	107			x	185/2	
17.	H 09 531	09 549	09 551	433			x	899,898/7	
18.	H 09 532	09 585	09 586	394			x	906	



19.	H 09 533	09 552	09 553	143			x	283/3
20.	H 09 534	09 320	09 330	1118	x			144
21.	H 09 535	09 330	09 554	352			x	119,120
22.	H 09 536	09 555	09 556	150			x	1360/2
23.	H 09 538	09 559	09 560	267			x	1417/2,1415/8
24.	H 09 540	09 562	09 564	179			x	1427/4,1427/8
25.	H 09 541	09 395	09 565	432			x	1739
26.	H 09 542	09 566	09 567	317			x	1671/4,1671/6,1670/14, 1670/20,1670/16
27.	H 09 547	09 573	09 574	258			x	1318
28.	H 09 548	09 575	09 576	716			x	Приватне парцеле уз канал
29.	H 09 548	09 576	09 577	320			x	Приватне парцеле уз канал
30.	H 09 548	09 577	09 578	1640			x	Приватне парцеле уз канал
31.	H 09 549	09 579	09 580	450			x	Приватне парцеле уз канал
32.	H 09 549	09 580	09 581	325			x	Приватне парцеле уз канал
33.	H 09 549	09 581	09 582	1620			x	Приватне парцеле уз канал
34.	H 09 550	09 576	09 584	207			x	1009/1,1009/2,1009/3,1009/ 4
35.	H 09 550	09 576	09 580	20	x			2424/1
36.	H 09 550	09 580	09 583	126			x	1018/4
37.	H 09 551	09 314	09 577	453			x	743/1,744,741,745/2,745/1
38.	H 09 551	09 577	09 581	24	x			2424/1
39.	H 09 553	09 589	09 590	206			x	1170
40.	H 09 554	09 348	09 403	268	x			2449

### 3.1.1.10. Евиденција некатегорисаних путева на територији К.О. Дрен

Катастарска општина	МРЕЖА НЕКАТЕГОРИСАНИХ ПУТЕВА НА ПОДРУЧЈУ ОПШТИНЕ ОБРЕНОВАЦ					
	Сеоски главни путеви (km)	Сеоски споредни путеви (km)	Пољопривредни главни путеви (km)	Пољопривредни споредни путеви (km)	Остали некатег. путеви (km)	Укупно: (km)
Дрен	13,270	7,515	23,172	-	-	43,957



## 3.1.1.10.1. Некатегорисани сеоски-главни путеви на територији К.О. Дрен

Сеоски главни путеви									
Р.број	Ознака пута	Назив пута		Дужина (метара)	Својински статус пута				Катастарске парцеле
		п.чвор	к.чвор		јавни	јавно приватни	приватни		
1.	H 10 001	10 101	10 102	856	x			3254,1807	
2.	H 10 001	10 102	10 103	493	x			3251	
3.	H 10 002	10 106	10 107	126	x			3254	
4.	H 10 002	10 102	10 106	681	x			3254	
5.	H 10 003	10 125	10 111	2454	x			3243/1,1233/1	
6.	H 10 003	10 111	10 115	1065	x			3243/2,3243/1,3243/3	
7.	H 10 004	10 106	10 202	422	x			2112,3254	
8.	H 10 004	10 202	10 108	327		x		2112,1708,1709,3251	
9.	H 10 005	10 109	10 110	885	x			3252/6,3252/1,3252/5	
10.	H 10 005	10 110	10 111	1313		x		3252/1,1467,503,504/3,504/1,504/6,448/1	
11.	H 10 006	10 113	10 114	1048			x	3249	
12.	H 10 006	10 114	10 229	957		x		3242/1,589/1	
13.	H 10 006	10 229	10 115	357	x			3242/1	
14.	H 10 007	10 114	10 116	536	x			3242/3,3242/2,3242/1	
15.	H 10 009	10 118	10 242	234	x			3245	
16.	H 10 009	10 242	10 119	138	x			3245	
17.	H 10 009	10 118	10 117	1378	x			3245/6,3245/1,3245/5	

## 3.1.1.10.2. Некатегорисани сеоски-споредни путеви на територији К.О. Дрен

Сеоски споредни путеви									
Р.број	Ознака пута	Назив пута		Дужина (метара)	Својински статус пута				Катастарске парцеле
		п.чвор	к.чвор		јавни	јавно приватни	приватни		
1.	H 10 101	10 104	10 201	132			x	1663	
2.	H 10 102	10 202	10 203	99	x			2111	
3.	H 10 103	10 204	10 205	63			x	2990	
4.	H 10 104	10 206	10 207	165	x			3065	
5.	H 10 104	10 207	10 208	29	x			3065	
6.	H 10 104	10 208	10 209	13	x			3065	



7.	H 10 104	10 209	10 210	230		x		3065,3060/2,3060/1, 3057,3041,3038
8.	H 10 105	10 207	10 211	94			x	3017,3014/2
9.	H 10 106	10 208	10 212	212			x	3070,3079,3080, 3084/1, 3084/2, 3085/1, 3085/2, 3086, 3090
10.	H 10 107	10 209	10 212	176			x	3047
11.	H 10 108	10 213	10 214	81			x	2029
12.	H 10 109	10 215	10 216	466	x			1986
13.	H 10 110	10 217	10 218	113	x			1948
14.	H 10 111	10 219	10 220	66	x			3243/3,3244/5
15.	H 10 111	10 220	10 221	652		x		3244/1,265/4,264/2
16.	H 10 112	10 220	10 222	386		x		3244/1,300/9,300/6, 293/1,300/1,298/1
17.	H 10 113	10 223	10 224	253			x	389/3,389/2,389/1,372
18.	H 10 114	10 225	10 226	12	x			3243/2
19.	H 10 114	10 226	10 227	269	x			366/3,366/2,366/1
20.	H 10 115	10 226	10 228	55			x	346
21.	H 10 116	10 229	10 230	110			x	197
22.	H 10 117	10 231	10 232	81			x	1077/2
23.	H 10 118	10 233	10 234	97		x		3245/1,1034,1048/4,3245/ 1
24.	H 10 119	10 235	10 236	279	x			3246
25.	H 10 120	10 237	10 250	369	x			3248
26.	H 10 121	10 238	10 239	162			x	1151/2,1152/2
27.	H 10 122	10 240	10 241	196			x	1160,1165
28.	H 10 123	10 242	10 243	295			x	2372
29.	H 10 124	10 243	10 244	51	x			3255
30.	H 10 124	10 244	10 245	188	x			3255
31.	H 10 125	10 244	10 245	201		x		3255,2766,2764
32.	H 10 126	10 246	10 247	281		x		2452,2407,2406
33.	H 10 127	10 248	10 249	372	x			3248
34.	H 10 130	10 105	10 110	1267		x		3265/1,1509,1512/1,1512/ 2,1528,1495

3.1.1.10.3. Некатегорисани пољопривредни-главни путеви на територији К.О. Дрен

Пољопривредни главни путеви									
Р.број	Ознака пута	Назив пута		Дужина (метара)	Својински статус пута				Катастарске парцеле
		п.чвор	к.чвор		јавни	јавно приватни	приватни		
1.	H 10 501	10 101	10 501	287			x		1809,1810/1



2.	H 10 501	10 501	10 502	746		x		1815,1832/4,1833/2,1837,1864/2, 1863/2,1865/2,1864/4,1854,1853, 1846/1,1847
3.	H 10 502	10 503	10 504	258	x			1864/1
4.	H 10 502	10 504	10 505	251	x			1864/1
5.	H 10 503	10 501	10 504	78	x			1815
6.	H 10 503	10 501	10 506	214	x			1815
7.	H 10 504	10 507	10 508	505	x			3189
8.	H 10 504	10 508	10 509	494	x			3189
9.	H 10 505	10 508	10 511	453			x	3171,1856,1855/1,1852
10.	H 10 505	10 508	10 510	287			x	3219,3218
11.	H 10 506	10 512	10 513	254			x	1917
12.	H 10 507	10 514	10 515	268	x			3254
13.	H 10 508	10 516	10 517	212			x	2084
14.	H 10 509	10 518	10 519	129	x			1736
15.	H 10 510	10 105	10 520	121	x			1642
16.	H 10 511	10 521	10 522	111			x	3265
17.	H 10 512	10 523	10 524	279		x		3252/4,3252/1
18.	H 10 512	10 524	10 525	299		x		3252/2,3252/3
19.	H 10 513	10 524	10 526	375		x		487/2,486/5,1472/2,1473/2,1474/2, 1474/3,3265/4, 3265/3,3265/1
20.	H 10 514	10 527	10 528	554	x			1467
21.	H 10 515	10 529	10 530	235	x			1420
22.	H 10 516	10 531	10 532	1220			x	441/2, 442/3, 440/3, 436/4, 436/3, 434/2, 428/3, 429/2, 2992/3, 270/2, 274/2, 288/2, 286/2, 262/3, 263/2, 260/2, 118/2
23.	H 10 517	10 221	10 533	453		x		3244/2,119/3
24.	H 10 519	10 535	10 536	562		x		3242/1,605,605/1,605/2,627/1,627/2



25.	H 10 520	10 236	10 537	1057	x		3246
26.	H 10 521	10 538	10 539	370	x		561
27.	H 10 522	10 540	10 541	383	x		1265
28.	H 10 523	10 542	10 543	1158		x	3250/2,1400/9,1393/2,1392/2,1 359/9,1385/4, 1359/8,1359/1,1360/5, 1360/2,3239/1,1310/2,1307/1, 1306/1,1306/2
29.	H 10 524	10 544	10 546	192	x		2213
30.	H 10 525	10 545	10 546	273	x		2219
31.	H 10 525	10 546	10 547	439	x		2219
32.	H 10 526	10 548	10 549	213	x		2926
33.	H 10 527	10 112	10 551	605		x	187/1,1179,1188,1189,1191,11 86, 1184/2,1185/2,1202,1203,1204
34.	H 10 528	10 237	10 552	529	x		3248
35.	H 10 528	10 552	10 553	1049	x		3248
36.	H 10 528	10 553	10 554	941	x		3256/1,3256/2
37.	H 10 528	10 554	10 555	699	x		3256/1,3256/2
38.	H 10 529	10 552	10 556	731	x		763
39.	H 10 530	10 249	10 553	657	x		3248
40.	H 10 531	10 554	10 557	238	x		2552/1
41.	H 10 532	10 558	10 559	392	x		3266
42.	H 10 532	10 558	10 554	724	x		3266,1,2,3,4,5,6,7,19
43.	H 10 532	10 559	10 565	479	x		3266
44.	H 10 533	10 245	10 560	250	x		3255
45.	H 10 533	10 560	10 561	1016	x		3255
46.	H 10 534	10 560	10 562	392	x		2756
47.	H 10 535	10 563	10 564	268	x		3065
48.	H 10 540	10 550	10 118	530	x		1182/1





49.	H 10 541	10 115	29 524	942	x		3242/1,3242/5,172/2,3264/2
-----	----------	-----------	-----------	-----	---	--	----------------------------

### 3.1.1.11. Евиденција некатегорисаних путева на територији К.О. Забрежје

Катастарска општина	МРЕЖА НЕКАТЕГОРИСАНИХ ПУТЕВА НА ПОДРУЧЈУ ОПШТИНЕ ОБРЕНОВАЦ					
	Сеоски главни путеви (km)	Сеоски споредни путеви (km)	Пољопривредни главни путеви (km)	Пољопривредни споредни путеви (km)	Остали некат. пут. (остале улице) (km)	Укупно: (km)
Забрежје	2,261	13,656	36,327	-	-	52,244

#### 3.1.1.11.1. Некатегорисани сеоски-главни путеви на територији К.О. Забрежје

Сеоски главни путеви									
Р.број	Ознака пута	Назив пута		Дужина (метара)	Својински статус пута				Катастарске парцеле
		п.чвор	к.чвор		јавни	јавно приватни	приватни		
1.	H 11 002	11 102	11 122	228	x			1615/2,1615/1	
2.	H 11 002	11 105	11 140	247		x		2823/1,2265,2823/3	
3.	H 11 002	11 122	11 136	282		x		2823/1,2823/4	
4.	H 11 002	11 136	11 138	24	x			2823/1	
5.	H 11 002	11 138	11 140	298	x			2823/1	
6.	H 11 003	11 103	11 106	314	x			2825	
7.	H 11 004	11 109	11 171	202	x			1842	
8.	H 11 006	11 107	11 173	71		x		2837,2835/1	
9.	H 11 006	11 111	11 185	97	x			2086	
10.	H 11 006	11 173	11 175	28			x	2835	
11.	H 11 006	11 175	11 177	186			x	2835	
12.	H 11 006	11 177	11 179	16	x			2835/1	
13.	H 11 006	11 179	11 181	127		x		2835/1,2835	
14.	H 11 006	11 181	11 183	24			x	2835	
15.	H 11 006	11 183	11 185	117			x	2835	



## 3.1.1.11.2. Некатегорисани сеоски-споредни путеви на територији К.О. Забрежје

Сеоски споредни путеви								
Р.број	Ознака пута	Назив пута		Дужина (метара)	Својински статус пута			Катастарске парцеле
		п.чвор	к.чвор		јавни	јавно пољопривредни	приватни	
1.	Н 11 201	11 113	11 114	246			х	1037,1038,1039
2.	Н 11 202	11 115	11 116	352	х			1143
3.	Н 11 202	11 187	11 188	98	х			1143,1123,2821/1
4.	Н 11 203	11 117	11 118	110			х	1095
5.	Н 11 204	11 119	11 120	142			х	1236,1235
6.	Н 11 205	11 121	11 122	331		х		1669,1674,1676,1670, 1583,1582,2823/1
7.	Н 11 206	11 123	11 124	143			х	2820/3
8.	Н 11 207	11 125	11 126	144			х	1336
9.	Н 11 208	11 127	11 128	96			х	1532,1533/4,1531/1
10.	Н 11 209	11 129	11 130	81			х	1482,1481/3
11.	Н 11 210	11 131	11 132	75			х	1472
12.	Н 11 211	11 104	11 133	20		х		1389/1,1389
13.	Н 11 211	11 133	11 134	20	х			1389/1
14.	Н 11 212	11 133	11 135	531		х		1410/2,2932/2,1478/3,1478/4,14 77/2,2484/4
15.	Н 11 213	11 101	11 104	7637			х	842/1,841/2,840/2,839/2, 838/2,837/2,836/2,835/2, 834/2,833/2,832/2,831/2, 830/4,829/2,828/2,824/2, 822/2,820/2,819/2,818, 817/2,801/2,800/2,799/2, 798/2,797/2,796/2 и приватне парцеле
16.	Н 11 214	11 136	11 137	182			х	1721/5,1721/4,1721/3,1721/2,17 21/1
17.	Н 11 215	11 138	11 139	140			х	1724,1724/1



18.	H 11 216	11 140	11 141	192			x	2311/1,2310/2
19.	H 11 217	11 106	11 142	638			x	2828/6,2828/5,1433/2, 1435,1437/1,1438/1,1442, 1444,1445,1448,1449,1450,1451 ,1452/1,1453/1,1460, 1461/1,1468/4,1489,1490/3,1496 /3,1497,1502,1505, 1508/10,1510,1512,15013, 1514,2454/2,2825
20.	H 11 219	11 145	11 146	113			x	2707/4
21.	H 11 220	11 147	11 148	186			x	2703/13,2703/14,2703/15,2703/6 ,2703/16
22.	H 11 221	11 149	11 150	88	x			2695/7
23.	H 11 221	11 150	11 151	190			x	2698/4,269510,2695/29, 2731
24.	H 11 222	11 150	11 152	123			x	2695/3,2695/20
25.	H 11 223	11 153	11 154	95			x	2678/8
26.	H 11 224	11 155	11 156	62			x	2661/9
27.	H 11 225	11 157	11 158	170			x	2670/3,2670/4,2675/2, 2675/1
28.	H 11 226	11 159	11 160	198			x	2662/9,2662/8
29.	H 11 227	11 161	11 162	148	x			2228
30.	H 11 228	11 163	11 164	163			x	2237/3,2237/2
31.	H 11 229	11 164	11 166	47			x	2238/3,2244
32.	H 11 229	11 164	11 165	32			x	2238/3
33.	H 11 230	11 167	11 168	104			x	2197/9,2188/2
34.	H 11 231	11 169	11 170	93			x	2130
35.	H 11 232	11 171	11 172	112	x			1874
36.	H 11 233	11 200	11 101	411			x	2837/2,2837/7,2837/4,2821/1
37.	H 11 240	11 185	11 186	67			x	2836/1
38.	H 11 241	11 111	11 195	76	x			2086



## 3.1.1.11.3. Некатегорисани пољопривредни-главни путеви на територији К.О. Забрежје

Пољопривредни главни путеви								
Р.број	Ознака пута	Назив пута		Дужина (метара)	Својински статус пута			Катастарске парцеле
		п.чвор	к.чвор		јавни	јавно домлатни	приватни	
1.	H 11 501	11 134	11 501	3418			x	2826/2,2833,2826/1
2.	H 11 501	11 501	11 502	622			x	2833
3.	H 11 501	11 502	11 504	476			x	2833
4.	H 11 501	11 502	11 503	53			x	151/2,152/2
5.	H 11 501	11 504	11 505	2298			x	1998,1999,1998,2833, 483/5
6.	H 11 501	11 505	11 506	619			x	2833,2043
7.	H 11 502	11 501	11 507	53			x	2833
8.	H 11 502	11 507	11 508	334			x	240/2
9.	H 11 502	11 508	11 509	659			x	Приватне парцеле
10.	H 11 503	11 502	11 510	698			x	Приватне парцеле
11.	H 11 503	11 507	11 510	446			x	2833 и приватне парцеле
12.	H 11 503	11 508	11 510	324			x	Приватне парцеле
13.	H 11 504	11 511	11 512	119		x		349/1,349/2,349/3
14.	H 11 505	11 513	11 514	112	x			140/2,140/1
15.	H 11 506	11 504	11 515	24	x			2812/1,2812/2
16.	H 11 506	11 515	11 516	358	x			2812/1,2812/2
17.	H 11 506	11 516	11 517	78		x		393/2,393/3,393/4
18.	H 11 507	11 516	11 523	1206		x		393/2 и приватне парцеле
19.	H 11 508	11 517	11 518	103	x			2811
20.	H 11 508	11 518	11 519	183			x	2814/1
21.	H 11 508	11 519	11 520	171			x	2815/1
22.	H 11 508	11 520	11 521	486			x	2815/1
23.	H 11 509	11 520	11 522	138		x		404/1,404/2,404/3,404/7, 404/2
24.	H 11 509	11 522	11 523	308			x	404/4, 404/5
25.	H 11 509	11 523	11 524	514			x	580/1,580/10,580/11
26.	H 11 510	11 522	11 525	336		x		367/2,367/4,367/3
27.	H 11 511	11 517	11 526	652	x			2811
28.	H 11 511	11 526	11 530	207	x			2811
29.	H 11 511	11 530	11 531	11	x			2817
30.	H 11 511	11 531	11 532	215	x			2817
31.	H 11 512	11 526	11 527	133	x			697
32.	H 11 512	11 527	11 528	16	x			697
33.	H 11 512	11 528	11 529	186	x			697
34.	H 11 512	11 529	11 532	100			x	2814/3,2814/2
35.	H 11 512	11 532	11 533	440			x	2814/3,716/1



36.	H 11 512	11 533	11 536	188			x	716/1
37.	H 11 512	11 536	11 540	875			x	2814/6,716/4,2814/3, 2814/7
38.	H 11 513	11 518	11 527	595	x			2813
39.	H 11 513	11 528	11 531	125			x	702/1
40.	H 11 513	11 530	11 534	491	x			2811
41.	H 11 514	11 519	11 529	587			x	2814/1
42.	H 11 515	11 533	11 534	250			x	2819/4,2814/3
43.	H 11 515	11 534	11 535	314		x		2819/1,2819/4
44.	H 11 516	11 536	11 537	381			x	716/1
45.	H 11 516	11 537	11 538	313		x		716/1, 2816/2,2816/3,2816/4
46.	H 11 517	11 537	11 542	787			x	901/1,906/1,905/1,896, 716/1
47.	H 11 518	11 126	11 543	200			x	908/16,908/13,908/5
48.	H 11 518	11 539	11 540	541			x	2820/1,2820/2,946/1, 1174/1
49.	H 11 518	11 540	11 541	230			x	2820/3,1174/1
50.	H 11 518	11 541	11 542	62			x	2820/3
51.	H 11 518	11 542	11 543	269			x	2820/3,908/17
52.	H 11 519	11 124	11 543	176			x	2820/3,908/17
53.	H 11 520	11 541	11 544	305			x	1269
54.	H 11 521	11 505	11 545	189		x		920/1,920/2,920/3,920/4
55.	H 11 522	11 134	11 546	1420		x		1586/1,2932,2932/2,1389/2
56.	H 11 523	11 135	11 547	421			x	2963/3,2964/3,2965/2, 2966/2,2965/2,2967/3, 2980,2928/2
57.	H 11 523	11 547	11 548	473			x	Приватне парцеле
58.	H 11 524	11 547	11 549	869			x	Приватне парцеле
59.	H 11 525	11 142	11 551	306		x		2484/2,1431/2,2828/8
60.	H 11 525	11 550	11 551	260		x		2484/2,1431/2,2828/8
61.	H 11 526	11 551	11 552	96	x			2484/2
62.	H 11 527	11 142	11 553	814		x		2865/2,2865/2,2865/3, 2865/4,2865/5,2867/2, 2867/1,2829/3
63.	H 11 528	11 554	11 555	125			x	Приватне парцеле
64.	H 11 530	11 556	11 557	474		x		2824/2,2824/3,1686/2
65.	H 11 530	11 557	11 559	408		x		1732,2824/1
66.	H 11 530	11 559	11 561	425			x	2281/1,2296/1,2277, 2276,2274,2273,2311/1, 2312,2315,2314,1775, 1774
67.	H 11 530	11 561	11 573	837			x	Приватне парцеле
68.	H 11 531	11 559	11 560	295			x	1771,1772
69.	H 11 532	11 562	11 563	161			x	2249
70.	H 11 535	11 556	11 568	59		x		2831/2,2831/5,2831/4, 2831/1
71.	H 11 535	11 568	11 569	333			x	2831/2,2374,2382,2383, 2384,2385
72.	H 11 535	11 569	11 571	442			x	2831/2,2374,2382,2383, 2384,2385



73.	H 11 535	11 571	11 572	275		x		2831/2 и приватне парцеле
74.	H 11 535	11 572	11 573	131			x	2603/2,2607/2,2600/2, 2599/2,2596/1,2759/11, 2765/2,2533/11,2594/1, 2593/2,2593/1
75.	H 11 535	11 573	11 574	34			x	2533/11
76.	H 11 535	11 574	11 575	275			x	Приватне парцеле
77.	H 11 536	11 557	11 558	111	x			1715
78.	H 11 537	11 142	11 568	477		x		2829/9,2829/8,2829/1
79.	H 11 538	11 569	11 570	622			x	2372,2373,2371,2375, 2378/2,2381,2378/1,2388, 2385,2389,2390,2391, 2343/26,2343/27,2343/28, 2343/29,2343/30,2343/31, 2343/32
80.	H 11 539	11 561	11 576	82			x	2625/2,2289/2,2288/2
81.	H 11 539	11 576	11 577	296			x	Приватне парцеле
82.	H 11 540	11 572	11 576	789			x	Приватне парцеле
83.	H 11 541	11 574	11 578	287			x	2603/2,2607/2,2600/2, 2599/2,2596/1,2759/11, 2765/2,2533/11,2594/1, 2593/2,2593/1,2743/2, 2610/2,2609/2,2606/1, 2605/2,2604/2
84.	H 11 542	11 579	11 580	186		x		2738, 2737/3, 2737/2, 2737/1,2737/4,2736/5
85.	H 11 543	11 571	11 581	1124		x		2848/1,2787/1,2788/3,2788/ 2,2786/1,2848/7,2495/1,249 6/3,2496/3, 2495/21,2503,2848/2, 2506,2507
86.	H 11 544	11 507	11 510	446		x		205/2 и приватне парцеле

### 3.1.1.12. Евиденција некатегорисаних путева на територији К.О. Звечка

Катастарска општина	МРЕЖА НЕКАТЕГОРИСАНИХ ПУТЕВА НА ПОДРУЧЈУ ОПШТИНЕ ОБРЕНОВАЦ					Укупно: (km)
	Сеоски главни путеви (km)	Сеоски споредни путеви (km)	Пољопривредни главни путеви (km)	Пољопривредни споредни путеви (km)	Остали некатег. путеви (km)	
Звечка	6,875	41,454	50,486	-	-	98,815



## 3.1.1.12.1. Некатегорисани сеоски-главни путеви на територији К.О. Звечка

Сеоски главни путеви								
Р.број	Ознака пута	Назив пута		Дужина (метара)	Својински статус пута			Катастарске парцеле
		п.чвор	к.чвор		јавни	јавно	приватни	
1.	H 12 001	12 356	12 062105	874	x			2977
2.	H 12 001	12 134	12 356	284	x			2977
3.	H 12 001	12 353	12 134	42	x			2977
4.	H 12 001	12 130	12 353	31	x			2977
5.	H 12 001	12 351	12 130	4	x			2977
6.	H 12 001	12 349	12 351	39	x			2977
7.	H 12 001	12 347	12 349	48	x			2977
8.	H 12 001	12 345	12 347	17	x			2977
9.	H 12 001	12 343	12 345	98	x			2977
10.	H 12 001	12 343	12 3431	174	x			2977,2976/1
11.	H 12 003	12 003	12 392	147			x	500
12.	H 12 003	12 008	12 520	690	x			4811
13.	H 12 003	12 392	12 394	97			x	500
14.	H 12 003	12 394	12 396	28			x	500
15.	H 12 003	12 396	12 008	675	x			4808,4809
16.	H 12 003	12 520	12 004	252	x			4811
17.	H 12 004	12 005	12 499	395		x		4829,761
18.	H 12 004	12 399	12 401	41	x			4829
19.	H 12 004	12 401	12 403	189	x			4829
20.	H 12 004	12 403	12 528	102	x			1194
21.	H 12 004	12 407	12 409	85			x	1159
22.	H 12 004	12 409	12 006	346			x	2975
23.	H 12 004	12 499	12 521	145	x			4829
24.	H 12 004	12 521	12 523	54	x			4829
25.	H 12 004	12 523	12 399	156	x			4829
26.	H 12 004	12 528	12 407	418		x		1159,1194
27.	H 12 005	12 007	12 530	332	x			4815
28.	H 12 005	12 008	12 415	58			x	3355
29.	H 12 005	12 530	12 415	151	x			4815
30.	H 12 006	12 009	12 539	207		x		1833,1880
31.	H 12 006	12 536	12 061207	403	x			2947,4858,4859
32.	H 12 006	12 537	12 536	170	x			4859
33.	H 12 006	12 539	12 537	123	x			4860



## 3.1.1.12.2. Некатегорисани сеоски-споредни путеви на територији К.О. Звечка

Сеоски споредни путеви								
Р.број	Ознака пута	Назив пута		Дужина (метара)	Својински статус пута			Катастарске парцеле
		п.чвор	к.чвор		јавни	јавно приватни	приватни	
1.	H 12 106	12 021	12 121901	226			x	2030,2031
2.	H 12 107	12 022	12 023	256		x		303,4801
3.	H 12 108	12 024	12 025	93			x	293
4.	H 12 109	12 026	12 027	141			x	282/2,281/1
5.	H 12 110	12 028	12 029	136			x	2973
6.	H 12 111	12 030	12 032	127			x	241
7.	H 12 111	12 032	12 031	54			x	241
14.	H 12 112	12 032	12 033	57			x	241
15.	H 12 113	12 034	12 035	215			x	432
16.	H 12 114	12 036	12 038	174	x			228
17.	H 12 114	12 038	12 037	90	x			4800
18.	H 12 115	12 031	12 039	34	x			4801
19.	H 12 115	12 038	12 031	109	x			4801
20.	H 12 116	12 040	12 041	93			x	221
21.	H 12 117	12 042	12 043	144	x			215
22.	H 12 118	12 044	12 045	282			x	454
23.	H 12 119	12 046	12 047	89			x	200
24.	H 12 120	12 047	12 049	65			x	200
25.	H 12 120	12 047	12 048	62			x	200
26.	H 12 121	12 050	12 052	222	x			130
27.	H 12 121	12 052	12 051	23			x	3140
28.	H 12 122	12 052	12 053	132			x	139,153
29.	H 12 123	12 054	12 055	244		x		128,2973/1
30.	H 12 123	12 054	12 055	11	x			128
31.	H 12 124	12 056	12 180	696		x		4813,531,3416
32.	H 12 124	12 180	12 057	101	x			4813
33.	H 12 125	12 058	12 059	182	x			104
34.	H 12 126	12 060	12 061	167			x	554
35.	H 12 127	12 062	12 063	53			x	565
36.	H 12 128	12 064	12 065	109			x	569,570,571/1,571/2
37.	H 12 129	12 066	12 068	151			x	2973/1
38.	H 12 129	12 068	12 067	52			x	52
39.	H 12 130	12 069	12 423	96	x			2973/1
40.	H 12 130	12 423	12 068	71	x			2973/1
41.	H 12 131	12 066	12 072	349	x			2973/1





42.	H 12 131	12 072	12 071	191	x			645
43.	H 12 132	12 072	12 073	229			x	2972
44.	H 12 133	12 074	12 076	173	x			2973/1
45.	H 12 133	12 075	12 503	546			x	2972
46.	H 12 133	12 076	12 078	329		x		2972,2973/1
47.	H 12 133	12 078	12 080	14			x	2972
48.	H 12 133	12 080	12 082	72			x	2972
49.	H 12 133	12 080	12 082	42			x	2972
50.	H 12 133	12 082	12 075	335			x	2972
51.	H 12 133	12 501	12 490	272			x	4785
52.	H 12 133	12 503	12 501	274	x			4867
53.	H 12 134	12 076	12 077	94			x	993/2
54.	H 12 135	12 078	12 079	50			x	993/1
55.	H 12 135	12 429	12 031202	33			x	4782/1
56.	H 12 136	12 080	12 081	43			x	990
57.	H 12 137	12 082	12 083	80			x	988
58.	H 12 138	12 084	12 085	330		x		2973/1
59.	H 12 138	12 084	12 085	29		x		2973/1
60.	H 12 139	12 086	12 087	116			x	693
61.	H 12 140	12 088	12 091	197	x			901
62.	H 12 140	12 091	12 400	76	x			901
63.	H 12 140	12 400	12 089	176		x		901,926/2
64.	H 12 141	12 090	12 091	169			x	892/4,896,892/1
65.	H 12 142	12 092	12 093	138			x	2973/6,890/6
66.	H 12 143	12 094	12 095	77			x	710
67.	H 12 144	12 094	12 096	157			x	882
68.	H 12 145	12 097	12 098	65			x	869/5
69.	H 12 146	12 099	12 100	204			x	2973/5
70.	H 12 147	12 101	12 102	273			x	2973/4
71.	H 12 148	12 103	12 104	354	x			814
72.	H 12 149	12 105	12 106	242			x	802
73.	H 12 150	12 107	12 108	19			x	770/2
74.	H 12 150	12 107	12 108	85			x	770/2,775
75.	H 12 151	12 109	12 110	52			x	768
76.	H 12 152	12 122806	12 111	444			x	2973,3650
77.	H 12 153	12 113	12 112	66			x	3651
78.	H 12 153	12 122805	12 113	90			x	3651
79.	H 12 154	12 113	12 114	204			x	3651
80.	H 12 155	12 116	12 115	134	x			2112
81.	H 12 156	12 117	12 118	126			x	2978/2
82.	H 12 157	12 120	12 119	21			x	2232
83.	H 12 157	12 120	12 119	129			x	2232
84.	H 12 157	12 120	12 119	46			x	2235/5



85.	H 12 158	12 121	12 428	104		x		2157,4350
86.	H 12 158	12 121	12 428	35			x	4350
87.	H 12 158	12 426	12 122	351		x		4403,4850,4418,4417
88.	H 12 159	12 123	12 124	109			x	2198/2
89.	H 12 160	12 126	12 125	137			x	2559/1
90.	H 12 160	12 126	12 125	56			x	2959/1
91.	H 12 160	12 140	12 143	182			x	2627
92.	H 12 161	12 127	12 128	166			x	2523
93.	H 12 162	12 130	12 129	23	x			2509
94.	H 12 162	12 130	12 129	233	x			2509
95.	H 12 163	12 131	12 132	58			x	2498
96.	H 12 164	12 133	12 134	34			x	2486
97.	H 12 164	12 133	12 134	228			x	2486
98.	H 12 165	12 135	12 429	257	x			2607,4852
99.	H 12 166	12 136	12 137	121			x	2762
100.	H 12 167	12 138	12 139	27			x	3512
101.	H 12 167	12 138	12 139	91			x	3512
102.	H 12 168	12 141	12 140	152			x	2738,2739
103.	H 12 170	12 145	12 144	86			x	2726,2727
104.	H 12 170	12 145	12 144	50			x	2725,2726
105.	H 12 171	12 146	12 147	177			x	2715
106.	H 12 172	12 148	12 149	178	x			2653
107.	H 12 173	12 148	12 151	21			x	2702
108.	H 12 173	12 148	12 151	95			x	2702
109.	H 12 174	12 150	12 153	235			x	2831
110.	H 12 175	12 152	12 155	248			x	2851
111.	H 12 176	12 156	12 158	81			x	2872
112.	H 12 176	12 158	12 160	90			x	2872
113.	H 12 176	12 160	12 157	112		x		2872,2857
114.	H 12 176	12 160	12 157	122		x		2857,2881,4856
115.	H 12 177	12 158	12 159	47			x	2872
116.	H 12 178	12 160	12 161	48	x			2861/2
117.	H 12 179	12 162	12 164	274	x			2892
118.	H 12 179	12 163	12 164	485	x			4857
119.	H 12 180	12 166	12 165	198	x			4469
120.	H 12 180	12 164	12 166	82	x			4857
121.	H 12 181	12 132	12 167	152	x			4462
122.	H 12 181	12 157	12 432	9	x			4857
123.	H 12 181	12 166	12 157	48	x			4857
124.	H 12 182	12 168	12 169	148			x	72/2
125.	H 12 183	12 171	12 170	136		x		39,4794
126.	H 12 183	12 424	12 171	101	x			3101
127.	H 12 183	12 435	12 171	149	x			4795
128.	H 12 183	12 436	12 424	148	x			4791
129.	H 12 183	12 436	12 435	100	x			4793



130.	H 12 184	12 172	12 173	38			x	72
131.	H 12 185	12 174	12 175	143			x	14,13/3
132.	H 12 186	12 177	12 176	57	x			4795
133.	H 12 187	12 178	12 122809	189	x			3075
134.	H 12 188	12 180	12 181	22			x	2974/2
135.	H 12 188	12 180	12 181	100			x	578/4
136.	H 12 188	12 181	12 179	51			x	2974/2
137.	H 12 189	12 181	12 182	60			x	576/1
138.	H 12 190	12 183	12 057	127			x	2974/3
139.	H 12 191	12 184	12 185	90			x	2974
140.	H 12 192	12 187	12 188	91			x	1298,1282
141.	H 12 193	12 188	12 189	112			x	2974
142.	H 12 194	12 191	12 190	117			x	1285
143.	H 12 195	12 192	12 439	166	x			1358
144.	H 12 195	12 194	12 535	164	x			4816
145.	H 12 195	12 439	12 194	10	x			4817
146.	H 12 195	12 535	12 193	115	x			4816
147.	H 12 196	12 194	12 195	459	x			4817
148.	H 12 197	12 193	12 196	127			x	3357
149.	H 12 197	12 197	12 193	86			x	3357
150.	H 12 198	12 198	12 199	147			x	1374,1376,1377
151.	H 12 199	12 200	12 201	173			x	1424
152.	H 12 200	12 202	12 204	245	x			1389
153.	H 12 200	12 204	12 446	64	x			1389
154.	H 12 200	12 206	12 203	30	x			4837
155.	H 12 200	12 446	12 206	35	x			4872
156.	H 12 201	12 204	12 205	102			x	1390
157.	H 12 202	12 206	12 207	77			x	1388,1387/1
158.	H 12 202	12 206	12 207	10			x	1387
159.	H 12 203	12 208	12 209	156			x	1452,1451,1447
160.	H 12 204	12 210	12 211	166			x	1461,1455
161.	H 12 205	12 212	12 213	38	x			4820
162.	H 12 206	12 214	12 216	225			x	2312
163.	H 12 206	12 216	12 215	42			x	2312
164.	H 12 207	12 216	12 217	77			x	2312
165.	H 12 208	12 218	12 220	126			x	2324
166.	H 12 208	12 220	12 219	62			x	2324
167.	H 12 209	12 220	12 221	198			x	2324,2312,2306
168.	H 12 210	12 222	12 223	77			x	2979/2
169.	H 12 211	12 224	12 225	123			x	2979,2277
170.	H 12 212	12 226	12 227	208	x			2418/3
171.	H 12 213	12 228	12 229	144			x	2438
172.	H 12 214	12 228	12 230	176			x	2352/2,2353/3
173.	H 12 215	12 231	12 232	174			x	2374,2362,2378/2,2378/1



174.	H 12 215	12 231	12 232	13			x	2378/1
175.	H 12 216	12 233	12 234	195		x		2974/1,1585
176.	H 12 217	12 235	12 236	88			x	1589
177.	H 12 218	12 238	12 239	73	x			4838
178.	H 12 218	12 239	12 237	244	x			1616,4838
179.	H 12 219	12 239	12 240	200		x		1689,4186
180.	H 12 220	12 241	12 243	47			x	1692
181.	H 12 220	12 243	12 242	120			x	1692
182.	H 12 221	12 243	12 244	33			x	1700
183.	H 12 221	12 243	12 244	115			x	1700
184.	H 12 222	12 245	12 246	58			x	1705/1
185.	H 12 223	12 247	12 248	114			x	2974
186.	H 12 224	12 249	12 250	82			x	1794
187.	H 12 225	12 251	12 253	140			x	1765
188.	H 12 225	12 253	12 255	38			x	1765
189.	H 12 225	12 255	12 257	209		x		1765,4843
190.	H 12 225	12 257	12 448	162	x			4843
191.	H 12 225	12 448	12 252	1026		x		4843,4786,4886
192.	H 12 226	12 253	12 254	153			x	1765
193.	H 12 227	12 255	12 256	65			x	1765
194.	H 12 228	12 257	12 258	100	x			4841
195.	H 12 229	12 257	12 259	78	x			4844
196.	H 12 230	12 260	12 261	146			x	1812
197.	H 12 231	12 262	12 263	9			x	1885
198.	H 12 231	12 262	12 263	94			x	1885
199.	H 12 232	12 264	12 265	225			x	1863
200.	H 12 233	12 266	12 267	147			x	1912
201.	H 12 234	12 268	12 270	93	x			1967
202.	H 12 234	12 270	12 272	74	x			1967
203.	H 12 234	12 272	12 274	68	x			1967
204.	H 12 234	12 274	12 269	6	x			1967
205.	H 12 234	12 274	12 269	161	x			1967
206.	H 12 234	12 274	12 269	22	x			1967
207.	H 12 235	12 270	12 454	165			x	1968,1969,1970
208.	H 12 235	12 454	12 271	17	x			4854
209.	H 12 236	12 272	12 273	120			x	1967
210.	H 12 236	12 272	12 273	26			x	1967
211.	H 12 238	12 276	12 277	50			x	1916
212.	H 12 239	12 278	12 280	191	x			4895
213.	H 12 239	12 280	12 459	268	x			4895
214.	H 12 239	12 459	12 469	59	x			4895
215.	H 12 239	12 461	12 279	236	x			4895
216.	H 12 239	12 461	12 279	71	x			4895
217.	H 12 239	12 469	12 471	105	x			4895
218.	H 12 239	12 471	12 461	82	x			4895



219.	H 12 240	12 280	12 281	132	x		4896
220.	H 12 241	12 282	12 283	244		x	4652,4640
221.	H 12 242	12 284	12 285	256		x	4652,4642,4643
222.	H 12 243	12 286	12 472	293	x		4891
223.	H 12 243	12 472	12 474	64	x		4891
224.	H 12 243	12 474	12 287	41		x	4039
225.	H 12 244	12 288	12 289	182	x		4012
226.	H 12 245	12 290	12 291	198		x	3979
227.	H 12 246	12 292	12 293	166		x	3975
228.	H 12 247	12 294	12 295	138		x	3972
229.	H 12 248	12 296	12 504	360	x		3763
230.	H 12 248	12 504	12 298	616	x		4873
231.	H 12 248	12 298	12 300	31	x		4873
232.	H 12 248	12 300	12 302	31	x		4873
233.	H 12 248	12 302	12 3021	309		x	775
234.	H 12 249	12 298	12 299	405	x		4872,4869
235.	H 12 250	12 300	12 301	100	x		3670
236.	H 12 251	12 302	12 303	99	x		3673
237.	H 12 251	12 302	12 303	20	x		3673
238.	H 12 265	12 327	12 328	179		x	2085/1,2085/4
239.	H 12 266	12 329	12 332	96		x	2052/1,2036
240.	H 12 266	12 330	12 116	60	x		2052/1
241.	H 12 266	12 332	12 389	48	x		2052/1
242.	H 12 266	12 389	12 330	111	x		2052/1
243.	H 12 267	12 330	12 331	117		x	2052
244.	H 12 268	12 332	12 333	68		x	2053
245.	H 12 269	12 334	12 335	84		x	2273
246.	H 12 270	12 334	12 336	81		x	2245
247.	H 12 271	12 337	12 338	62		x	2976/2
248.	H 12 272	12 339	12 340	48		x	2194
249.	H 12 272	12 339	12 340	47		x	2194
250.	H 12 273	12 341	12 342	6		x	2180
251.	H 12 273	12 341	12 342	78		x	2180
252.	H 12 274	12 227	12 344	82		x	2418/1,2418
253.	H 12 274	12 343	12 227	154		x	2418,2418/2
254.	H 12 275	12 345	12 346	83		x	2456
255.	H 12 276	12 347	12 348	89		x	2458/4
256.	H 12 277	12 349	12 350	149		x	2468/11
257.	H 12 278	12 351	12 352	110		x	2529
258.	H 12 279	12 353	12 354	65		x	2481
259.	H 12 279	12 353	12 354	38		x	2481
260.	H 12 280	12 353	12 355	130		x	2498
261.	H 12 281	12 356	12 357	19		x	2733
262.	H 12 281	12 356	12 357	70		x	2733
263.	H 12 282	12 360	12 508	8		x	388



264.	H 12 282	12 360	12 368	246			x	388
265.	H 12 282	12 362	12 364	32			x	388
266.	H 12 282	12 364	12 359	70			x	388
267.	H 12 282	12 364	12 359	31			x	388
268.	H 12 282	12 508	12 362	45			x	388
269.	H 12 283	12 360	12 283	66			x	388
270.	H 12 284	12 362	12 363	90			x	388
271.	H 12 285	12 364	12 365	32			x	364
272.	H 12 293	12 376	12 378	143	x			4804
273.	H 12 293	12 378	12 384	148	x			4800
274.	H 12 293	12 516	12 384	8	x			4803
275.	H 12 293	12 516	12 384	78	x			4800
276.	H 12 293	12 516	12 377	116			x	2030,2035
277.	H 12 293	12 516	12 384	71	x			4803
278.	H 12 294	12 378	12 380	201	x			4805
279.	H 12 294	12 380	12 379	220	x			4806
280.	H 12 295	12 380	12 382	111	x			4806
281.	H 12 295	12 381	12 382	139		x		3260,3262
282.	H 12 296	12 382	12 383	25	x			4806
283.	H 12 296	12 382	12 383	106	x			4806
284.	H 12 297	12 384	12 385	73			x	3227
285.	H 12 298	12 386	12 387	63			x	2001
286.	H 12 299	12 388	12 390	94			x	2028/1
287.	H 12 299	12 389	12 390	241			x	2052
288.	H 12 300	12 390	12 391	119			x	2028/1,2028/2
289.	H 12 301	12 392	12 393	84			x	500
290.	H 12 302	12 394	12 395	120			x	500
291.	H 12 302	12 394	12 395	8			x	500
292.	H 12 303	12 396	12 397	119	x			4807
293.	H 12 305	12 399	12 400	386		x		901,903,4827
294.	H 12 306	12 401	12 403	10	x			4829
295.	H 12 306	12 401	12 402	86	x			4831
296.	H 12 307	12 403	12 404	195		x		1194,4624
297.	H 12 307	12 405	12 404	97			x	916/1,916/2
298.	H 12 308	12 405	12 406	146			x	923
299.	H 12 309	12 407	12 408	202			x	1159
300.	H 12 310	12 409	12 411	75			x	2975
301.	H 12 310	12 411	12 413	129			x	2975
302.	H 12 310	12 413	12 410	86			x	2975
303.	H 12 311	12 411	12 412	216			x	1241/7
304.	H 12 312	12 412	12 413	100			x	2975
305.	H 12 312	12 414	12 412	18			x	2975
306.	H 12 313	12 415	12 416	123			x	3357
307.	H 12 314	12 417	12 534	190	x			3462
308.	H 12 314	12 534	12 418	79			x	1075,1077



309.	H 12 327	12 274	12 275	53			x	1981,1982
310.	H 12 330	12 4781	12 498	1506	x			4879,4882
311.	H 12 331	12 282	12 283	101			x	1807/4
312.	H 12 332	12 280	12 281	117	x			2815

3.1.1.12.3. Некатегорисани пољопривредни-главни путеви на територији К.О. Звечка

Пољопривредни главни путеви								
Р.број	Ознака пута	Назив пута		Дужина (метара)	Својински статус пута			Катастарске парцеле
		п.чвор	к.чвор		јавни	јавно приватни	приватни	
1.	H 12 500	12 023	12 039	189	x			4801
2.	H 12 501	12 039	12 122815	67	x			3173
3.	H 12 501	12 039	12 122815	136	x			3173
4.	H 12 502	12 037	12 122814	152	x			4800
5.	H 12 503	12 037	12 419	225	x			4799
6.	H 12 503	12 452	12 449	189	x			4837
7.	H 12 504	12 051	12 420	229		x		3140, 4772
8.	H 12 504	12 420	12 122812	231		x		1632,1633,1635,4798,4772, 3140
9.	H 12 505	12 420	12 122813	238	x			4798
10.	H 12 506	12 055	12 421	38			x	3139
11.	H 12 507	12 055	12 422	186	x			3126
12.	H 12 508	12 423	12 424	371	x			4791
13.	H 12 509	12 085	12 425	79	x			4788
14.	H 12 509	12 085	12 122808	1013	x			4788
15.	H 12 510	12 122807	12 426	308	x			4789
16.	H 12 510	12 426	12 425	122	x			4789
17.	H 12 511	12 426	12 427	154	x			4790
18.	H 12 512	12 428	12 124	87			x	4422,4418
19.	H 12 512	12 428	12 124	38			x	4422
20.	H 12 513	12 124	12 031201	179	x			4851
21.	H 12 514	12 139	12 431	167		x		3512,4853,4856
22.	H 12 514	12 429	12 431	18	x			4856
23.	H 12 514	12 429	12 431	67	x			4856
24.	H 12 514	12 430	12 431	355	x			4857



25.	H 12 516	12 430	12 433	139		x		4456,4452
26.	H 12 516	12 432	12 430	283	x			4857
27.	H 12 517	12 163	12 061201	159	x			4857
28.	H 12 518	12 173	12 434	321		x		3122,22,21/2
29.	H 12 519	12 435	12 177	147	x			4795
30.	H 12 520	12 122810	12 437	184	x			4791
31.	H 12 520	12 437	12 436	334	x			4791
32.	H 12 521	12 178	12 437	200		x		3067,3066
33.	H 12 522	12 438	12 439	508	x			4817
34.	H 12 523	12 196	12 440	382			x	3357
35.	H 12 524	12 236	12 441	96			x	1599
36.	H 12 525	12 441	12 442	86	x			4837
37.	H 12 525	12 441	12 443	93	x			4837
38.	H 12 526	12 238	12 444	325	x			4838
39.	H 12 527	12 248	12 445	67			x	2974
40.	H 12 528	12 240	12 446	798	x			4838
41.	H 12 528	12 258	12 240	37	x			4841
42.	H 12 528	12 258	12 240	228	x			4841
43.	H 12 529	12 259	12 447	448	x			4844
44.	H 12 530	12 444	12 449	686	x			4839
45.	H 12 530	12 448	12 444	344	x			4839
46.	H 12 531	12 261	12 450	24			x	1812
47.	H 12 532	12 073	12 453	1001			x	2972
48.	H 12 532	12 447	12 451	108			x	4785
49.	H 12 532	12 452	12 447	1489			x	4785
50.	H 12 532	12 453	12 452	281			x	4785
51.	H 12 533	12 449	12 203	158	x			4837
52.	H 12 534	12 203	12 453	549		x		4835,1222,1223,1224
53.	H 12 535	12 269	12 273	117	x			4854
54.	H 12 535	12 273	12 454	85	x			4854
55.	H 12 535	12 455	12 269	441		x		4865,4866,4786
56.	H 12 536	12 455	12 467	96			x	4786
57.	H 12 536	12 456	12 464	330			x	4786
58.	H 12 536	12 464	12 455	134			x	4786
59.	H 12 536	12 467	12 457	258			x	4787
60.	H 12 537	12 281	12 458	44	x			4896
61.	H 12 538	12 459	12 460	127			x	4721
62.	H 12 539	12 461	12 465	99	x			4897
63.	H 12 539	12 465	12 462	105	x			4897
64.	H 12 540	12 279	12 463	126	x			4895
65.	H 12 541	12 458	12 460	255	x			4898
66.	H 12 541	12 460	12 465	262	x			4898
67.	H 12 541	12 464	12 458	210	x			4898
68.	H 12 542	12 462	12 463	363	x			4902





69.	H 12 542	12 463	12 466	188	x		4902
70.	H 12 542	12 467	12 462	715	x		4900
71.	H 12 543	12 469	12 468	262	x		4891
72.	H 12 544	12 471	12 470	303		x	4624/1,4624/2
73.	H 12 545	12 472	12 473	1031	x		4892
74.	H 12 546	12 474	12 476	132		x	4891,4040
75.	H 12 546	12 476	12 479	91		x	4040
76.	H 12 546	12 479	12 475	83	x		4890
77.	H 12 547	12 476	12 477	141		x	4040,4041/1
78.	H 12 548	12 478	12 479	364	x		4890
79.	H 12 549	12 480	12 482	142	x		4885
80.	H 12 549	12 482	12 481	167	x		4885
81.	H12 550	12 482	12 483	543		x	4883,3776
82.	H 12 551	12 480	12 484	182	x		4885
83.	H 12 551	12 484	12 486	283	x		4885
84.	H 12 551	12 486	12 487	136	x		4885
85.	H 12 551	12 487	12 489	392	x		4885
86.	H 12 551	12 489	12 122804	191	x		4885
87.	H 12 552	12 475	12 485	1071	x		4889
88.	H 12 552	12 484	12 491	247	x		4889
89.	H 12 552	12 491	12 475	121	x		4889
90.	H 12 553	12 486	12 552	794		x	4886,3915
91.	H 12 554	12 487	12 488	317	x		3910
92.	H 12 555	12 489	12 492	378	x		4836
93.	H 12 555	12 490	12 492	1206	x		4835
94.	H 12 556	12 488	12 493	120	x		4886
95.	H 12 556	12 491	12 488	411	x		4886
96.	H 12 556	12 493	12 492	264	x		4886
97.	H 12 557	12 493	12 494	1192	x		4887
98.	H 12 558	12 495	12 122803	747	x		4880
99.	H 12 559	12 483	12 497	1577		x	4771,4904,4668
100.	H 12 559	12 496	12 483	931		x	3776,4879
101.	H 12 560	12 122803	12 122804	194	x		4878
102.	H 12 560	12 122804	12 500	868	x		4834
103.	H 12 560	12 498	12 122803	174	x		4878
104.	H 12 560	12 500	12 502	282	x		4833
105.	H 12 560	12 502	12 499	466	x		3640
106.	H 12 561	12 500	12 501	837	x		4834
107.	H 12 562	12 502	12 522	116	x		4832
108.	H 12 562	12 522	12 525	230	x		4832
109.	H 12 562	12 525	12 503	570	x		4832



110.	H 12 563	12 504	12 505	324		x		3770,3763
111.	H 12 563	12 505	12 081201	463	x			4874,4869
112.	H 12 564	12 299	12 505	537	x			4869
113.	H 12 565	12 506	12 122801	492		x		4869,3697,775
114.	H 12 566	12 507	12 354	111			x	2481,4774
115.	H 12 567	12 508	12 518	23			x	3201/1
116.	H 12 567	12 508	12 518	269	x			3200,4806
117.	H 12 567	12 509	12 518	216			x	3291
118.	H 12 568	12 511	12 510	144	x			4803
119.	H 12 569	12 511	12 513	16	x			4800
120.	H 12 569	12 513	12 515	90	x			4800
121.	H 12 569	12 515	12 512	155			x	3186
122.	H 12 570	12 513	12 514	156	x			3203
123.	H 12 570	12 513	12 514	129	x			3203
124.	H 12 571	12 378	12 515	260		x		4800,3218
125.	H 12 572	12 516	12 517	136	x			4803
126.	H 12 573	12 383	12 514	109	x			4806
127.	H 12 573	12 397	12 509	31	x			4807
128.	H 12 573	12 514	12 509	586		x		4807,3286,4806
129.	H 12 574	12 045	12 518	143	x			4806
130.	H 12 574	12 396	12 045	183	x			4802
131.	H 12 575	12 008	12 398	69	x			3319
132.	H 12 575	12 398	12 519	131	x			3319
133.	H 12 576	12 517	12 379	56	x			4806
134.	H 12 576	12 520	12 517	419	x			4803
135.	H 12 577	12 521	12 522	400	x			4830
136.	H 12 578	12 523	12 524	223	x			4828
137.	H 12 579	12 402	12 525	322	x			4831
138.	H 12 580	12 405	12 526	125			x	4624
139.	H 12 581	12 406	12 527	150		x		923,3580
140.	H 12 582	12 528	12 529	72			x	1209
141.	H 12 583	12 417	12 532	82	x			4814
142.	H 12 583	12 530	12 417	34	x			4814
143.	H 12 583	12 530	12 417	105	x			4814
144.	H 12 583	12 532	12 531	381	x			4814
145.	H 12 584	12 532	12 533	246			x	3445,1066
146.	H 12 585	12 057	12 531	69	x			4813
147.	H 12 585	12 531	12 534	530	x			4813
148.	H 12 586	12 535	12 530	438	x			4816
149.	H 12 587	12 416	12 197	216			x	3357
150.	H 12 588	12 213	12 540	1211	x			4822,4820,4848
151.	H 12 588	12 536	12 540	781		x		4848,4378,4377,4376
152.	H 12 589	12 537	12 538	1048		x		4862,4515,4787
153.	H 12 590	12 450	12 540	755	x			4847,4846,4845



154.	H 12 590	12 539	12 450	220	x		4845
155.	H 12 591	12 539	12 541	326	x		4864
156.	H 12 595	12 498	12 302	1680		x	3762,3747/6,4878

### 3.1.1.13. Евиденција некатегорисаних путева на територији К.О. Јасенак

Катастарска општина	МРЕЖА НЕКАТЕГОРИСАНИХ ПУТЕВА НА ПОДРУЧЈУ ОПШТИНЕ ОБРЕНОВАЦ					
	Сеоски главни путеви (km)	Сеоски споредни путеви (km)	Пољопривредни главни путеви (km)	Пољопривредни споредни путеви (km)	Остали некатег. путеви (km)	Укупно: (km)
Јасенак	1,068	13,198	10,257	-	-	24,523

#### 3.1.1.13.1. Некатегорисани сеоски-главни путеви на територији К.О. Јасенак

Сеоски главни путеви								
Р.број	Ознака пута	Назив пута		Дужина (метара)	Својински статус пута			Катастарске парцеле
		п.чвор	к.чвор		јавни	јавно пољопривредни	приватни	
1.	H 13 001	13 101	13 203	437	x			502
2.	H 13 001	13 203	13 205	236	x			502
3.	H 13 001	13 205	13 102	97	x			502
4.	H 13 002	13 102	13 103	254			x	1041
5.	H 13 002	13 102	13 104	44			x	1041

#### 3.1.1.13.2. Некатегорисани сеоски-споредни путеви на територији К.О. Јасенак

Сеоски споредни путеви								
Р.број	Ознака пута	Назив пута		Дужина (метара)	Својински статус пута			Катастарске парцеле
		п.чвор	к.чвор		јавни	јавно пољопривредни	приватни	
1.	H 13 101	13 102	13 201	207			x	466/1,466/3
2.	H 13 102	13 203	13 204	105			x	471/9
3.	H 13 103	13 205	13 206	125			x	481/4,481/1



4.	H 13 104	13 207	13 208	197	x			1041/1,405
5.	H 13 105	13 209	13 210	200			x	428/2,428/1
6.	H 13 106	13 211	13 212	45			x	256,259/6
7.	H 13 107	13 213	13 214	91			x	265/13
8.	H 13 108	13 215	13 216	99		x		238/1,1041/1
9.	H 13 109	13 217	13 218	37	x			111
10.	H 13 109	13 218	13 219	62	x			111
11.	H 13 109	13 219	13 220	828		x		111,211/1,210
12.	H 13 110	13 219	13 221	60	x			111
13.	H 13 110	13 221	13 222	294	x			111
14.	H 13 111	13 218	13 221	47	x			111
15.	H 13 112	13 224	13 225	128			x	1121/2,1120/5
16.	H 13 113	13 223	13 226	169			x	134/2
17.	H 13 114	13 227	13 228	122			x	1005/3
18.	H 13 115	13 229	13 230	157			x	1005/2,1016/4,1019/6
19.	H 13 116	13 231	13 232	464			x	996/1,995/8,996/12,994/34,994/17,996/1
20.	H 13 117	13 233	13 234	194			x	995/1,994/31,994/6
21.	H 13 117	13 234	13 235	123			x	994/31
22.	H 13 118	13 234	13 236	236			x	994/31
23.	H 13 119	13 237	13 238	167			x	973/3
24.	H 13 120	13 239	13 240	874		x		1042,820/3
25.	H 13 120	13 240	13 241	52	x			1042
26.	H 13 120	13 241	13 242	24	x			1042
27.	H 13 120	13 242	13 243	754	x			1042
28.	H 13 121	13 240	13 244	190			x	938/34,938/20,938/21
29.	H 13 122	13 242	13 245	99			x	938/16



30.	H 13 123	13 241	13 247	921	x			1042
31.	H 13 123	13 246	13 247	21	x			1042
32.	H 13 124	13 247	13 248	170			x	800/3,799/11
33.	H 13 125	13 249	13 250	146	x			1044/1
34.	H 13 126	13 251	13 252	170			x	788/13
35.	H 13 127	13 246	13 253	186		x		783/6,778
36.	H 13 127	13 253	13 254	54		x		778,777/4
37.	H 13 128	13 253	13 255	89			x	773/2
38.	H 13 129	13 254	13 256	145	x			1044/2
39.	H 13 129	13 254	13 257	678		x		751,1046,860/5,1044/2,776/12 , 776/13
40.	H 13 130	13 256	13 258	131			x	766/17
41.	H 13 131	13 259	13 260	668		x		890,897/2,893,894/5,896/1
42.	H 13 132	13 261	13 262	369	x			888
43.	H 13 133	13 263	13 264	293		x		751,870/2
44.	H 13 134	13 265	13 266	157	x			701/12
45.	H 13 135	13 267	13 268	69			x	695/2
46.	H 13 136	13 269	13 270	939	x			1052
47.	H 13 137	13 271	13 272	650	x			685
48.	H 13 138	13 273	13 274	725	x			646
49.	H 13 139	13 275	13 276	147			x	609,608/19
50.	H 13 140	13 277	13 278	262		x		578,585
51.	H 13 143	13 280	13 281	58	x			406



## 3.1.1.13.3. Некатегорисани пољопривредни-главни путеви на територији К.О. Јасенак

Пољопривредни главни путеви								
Р.број	Ознака пута	Назив пута		Дужина (метара)	Својински статус пута			Катастарске парцеле
		п.чвор	к.чвор		јавни	јавно пољопривредни	приватни	
1.	H 13 501	13 208	13 501	338			x	Приватне парцеле
2.	H 13 502	13 502	13 503	261	x			427
3.	H 13 503	13 222	13 504	564	x			111
4.	H 13 504	13 222	13 505	119	x			240
5.	H 13 505	13 506	13 507	352	x			205
6.	H 13 506	13 508	13 509	237			x	201/2,201/13
7.	H 13 507	13 243	13 510	713	x			1042
8.	H 13 508	13 511	13 512	486	x			1196
9.	H 13 509	13 513	13 515	113	x			1181
10.	H 13 510	13 514	13 515	321		x		1145,1176
11.	H 13 510	13 515	13 516	155	x			1176
12.	H 13 512	13 517	13 518	373	x			20,1068
13.	H 13 513	13 519	13 520	332			x	1064,21/1,21/2,21/3, 21/4,21/5
14.	H 13 514	13 522	13 523	372	x			987/7,987/8, 986/3
15.	H 13 515	13 524	13 525	149			x	953/11,951/3,951/4, 951/5,951/6
16.	H 13 516	13 526	13 527	274			x	958/1
17.	H 13 517	13 528	13 529	162			x	962/6,962/5
18.	H 13 518	13 530	13 531	94			x	907
19.	H 13 518	13 531	13 532	88			x	907
20.	H 13 519	13 531	13 533	168			x	905/6,905/2
21.	H 13 520	13 534	13 535	114	x			1046/1
22.	H 13 520	13 535	13 536	268	x			888
23.	H 13 521	13 535	13 537	312	x			1046/1
24.	H 13 522	13 538	13 539	256			x	796/3,815/2
25.	H 13 523	13 540	13 541	308			x	1023,386
26.	H 13 524	13 542	13 543	572			x	392/5 и пр. парцеле
27.	H 13 525	13 544	13 545	167			x	1046
28.	H 13 525	13 545	13 546	536		x		1046/1,1046
29.	H 13 525	13 546	13 547	241			x	1046
30.	H 13 526	13 545	13 548	878	x			1045
31.	H 13 527	13 274	13 546	107	x			646
32.	H 13 528	13 278	13 549	269	x			578
33.	H 13 529	13 550	13 551	142	x			576
34.	H 13 529	13 551	13 552	240			x	561/2,553/2,553/7
35.	H 13 530	13 551	13 553	176	x			577



**3.1.1.14. Евиденција некатегорисаних путева на територији К.О. Конатице**

Катастарска општина	МРЕЖА НЕКАТЕГОРИСАНИХ ПУТЕВА НА ПОДРУЧЈУ ОПШТИНЕ ОБРЕНОВАЦ					Укупно: (km)
	Сеоски главни путеви (km)	Сеоски споредни путеви (km)	Пољопривредни главни путеви (km)	Пољопривредни споредни путеви (km)	Остали некатег. путеви (km)	
Конатице	5,786	19,779	25,486	-	-	51,051

**3.1.1.14.1. Некатегорисани сеоски-главни путеви на територији К.О. Конатице**

Сеоски главни путеви								
Р.број	Ознака пута	Назив пута		Дужина (метара)	Својински статус пута			Катастарске парцеле
		п.чвор	к.чвор		јавни	јавно приватни	приватни	
1.	H 14 001	14 101	14 311	672			x	1576
2.	H 14 001	14 311	14 309	281			x	1576
3.	H 14 001	14 309	14 301	218			x	1576
4.	H 14 001	14 301	14 297	336			x	1576
5.	H 14 001	14 297	14 102	100			x	1576
6.	H 14 002	14 103	14 272	238	x			968
7.	H 14 002	14 272	14 104	193	x			1585
8.	H 14 002	14 104	14 105	39	x			1585
9.	H 14 002	14 104	14 106	27	x			1585
10.	H 14 003	14 107	14 271	307			x	1028
11.	H 14 003	14 271	14 269	291	x			1245,1585
12.	H 14 003	14 269	14 249	1549		x		1588,1120,1106, 1111/1, 1111/2, 1589, 1574
13.	H 14 003	14 249	14 108	29	x			1586
14.	H 14 004	14 109	14 307	549		x		1599,894
15.	H 14 004	14 307	14 110	957	x			1600,1599



## 3.1.1.14.2. Некатегорисани сеоски-споредни путеви на територији К.О. Конатице

Сеоски споредни путеви								
Р.број	Ознака пута	Назив пута		Дужина (метара)	Својински статус пута			Катастарске парцеле
		п.чвор	к.чвор		јавни	јавно поплатни	приватни	
1.	H 14 101	14 201	14 202	191			x	73/10
2.	H 14 102	14 203	14 204	323			x	57/9,70/9,56/2
3.	H 14 103	14 205	14 206	331			x	56/7,55/8,54/5,51
4.	H 14 104	14 206	14 207	164			x	30/7
5.	H 14 105	14 210	14 211	198			x	251/17,66/1
6.	H 14 105	14 210	14 223	81			x	256
7.	H 14 106	14 210	14 212	227			x	251/10,251/1
8.	H 14 107	14 213	14 214	135			x	240/6,243/3
9.	H 14 107	14 214	14 215	147			x	2406
10.	H 14 108	14 214	14 216	53			x	240/6
11.	H 14 109	14 217	14 218	98			x	234/3
12.	H 14 110	14 219	14 220	155			x	233/9,233/19
13.	H 14 111	14 221	14 222	60			x	283/7
14.	H 14 112	14 209	14 224	348			x	262/1,261/3,255
15.	H 14 112	14 224	14 225	417		x		1579,18/1,18/5
16.	H 14 113	14 226	14 227	222	x			1580/2,486
17.	H 14 113	14 227	14 228	575	x			486
18.	H 14 114	14 227	14 229	132	x			1580/2,486
19.	H 14 114	14 229	14 230	306	x			1580/1
20.	H 14 114	14 230	14 231	102	x			1580/1
21.	H 14 114	14 231	14 232	405		x		1580/1,455/4
22.	H 14 115	14 229	14 233	137	x			496,497
23.	H 14 116	14 224	14 230	634		x		262/1,261/3,255
24.	H 14 117	14 231	14 234	98			x	476/6,477/4
25.	H 14 118	14 235	14 236	150		x		529,524/6
26.	H 14 118	14 236	14 237	175		x		529,672/1
27.	H 14 118	14 237	14 238	51			x	485/3
28.	H 14 119	14 236	14 239	61			x	500/2
29.	H 14 120	14 237	14 240	386			x	485/3
30.	H 14 121	14 241	14 242	222			x	661/4
31.	H 14 122	14 243	14 244	136		x		1583,1574, 763
32.	H 14 123	14 245	14 246	171	x			1085
33.	H 14 123	14 246	14 247	222			x	11050/1,1076/10, 1075/2, 1070/7, 1074/1, 1085
34.	H 14 124	14 246	14 248	493			x	1077/18,1077/6
35.	H 14 125	14 249	14 250	500		x		1586,1458/3





36.	H 14 125	14 250	14 251	87			x	1596
37.	H 14 125	14 251	14 252	361			x	1586
38.	H 14 126	14 250	14 253	224			x	1450,1449/1
39.	H 14 127	14 251	14 254	174	x			1502
40.	H 14 127	14 254	14 255	73			x	1445
41.	H 14 128	14 254	14 256	154			x	1503/1,1447/3
42.	H 14 129	14 257	14 258	79			x	1426/7
43.	H 14 129	14 258	14 259	62			x	1426/7
44.	H 14 130	14 258	14 260	51			x	1426/7
45.	H 14 131	14 261	14 262	109			x	1385/1,1385/7
46.	H 14 132	14 263	14 264	180			x	1305,1303/2,1303/3
47.	H 14 133	14 265	14 266	80			x	1297,1296
48.	H 14 134	14 267	14 268	458			x	1322/12,159090
49.	H 14 135	14 269	14 270	152		x		1574,1585
50.	H 14 136	14 271	14 272	802		x		1585,1574
51.	H 14 137	14 273	14 274	133			x	1010/2,1009/3
52.	H 14 138	14 275	14 276	219			x	1000,1002,1003, 1004, 1006, 1007
53.	H 14 139	14 277	14 278	127		x		987,1575/2,996/3
54.	H 14 140	14 279	14 280	198	x			979
55.	H 14 140	14 280	14 281	150			x	768/4
56.	H 14 141	14 280	14 282	32			x	768/4
57.	H 14 142	14 283	14 284	146			x	439/2
58.	H 14 143	14 285	14 286	145			x	817/8,817/9
59.	H 14 144	14 287	14 288	396		x		794,793/6,793/14, 793/10,806/3
60.	H 14 145	14 289	14 290	63			x	780/9
61.	H 14 146	14 291	14 292	175		x		785,631/4
62.	H 14 147	14 293	14 294	347	x			1578
63.	H 14 148	14 295	14 296	175	x			537
64.	H 14 149	14 297	14 298	186	x			553
65.	H 14 150	14 299	14 300	198		x		1578,370,369
66.	H 14 151	14 301	14 302	118	x			1577
67.	H 14 151	14 302	14 303	110	x			1577
68.	H 14 151	14 303	14 304	415		x		1577,136/2
69.	H 14 152	14 303	14 305	259			x	202,172
70.	H 14 153	14 302	14 306	111			x	199
71.	H 14 153	14 306	14 307	879		x		185/9, 185/4, 184/1, 358/8, 358/7, 188/3, 190, 191, 199
72.	H 14 154	14 306	14 308	224			x	331/5,330/1,325/2, 325/5,322/4
73.	H 14 155	14 309	14 310	571		x		214/1,232,211/4, 213/8, 213/9,223,224/10, 224/9, 230/1
74.	H 14 156	14 311	14 312	159			x	121,113/2,113/7,173/9



75.	H 14 157	14 101	14 313	398	x			1577
76.	H 14 158	14 506	14 508	169			x	15/2
77.	H 14 159	14 320	14 230	660	x			1580/1,1580/2,486
78.	H 14 159	14 230	14 232	508	x			1580/1
79.	H 14 159	14 232	14 506	1356			x	1581/1,859/1,856/1,854,852/1

3.1.1.14.3. Некатегорисани пољопривредни-главни путеви на територији К.О. Конатице

Пољопривредни главни путеви									
Р.број	Ознака пута	Назив пута		Дужина (метара)	Својински статус пута				Катастарске парцеле
		п.чвор	к.чвор		јавни	јавно приватни	приватни		
1.	H 14 501	14 225	14 501	450	x			1579	
2.	H 14 502	14 225	14 502	198		x		1579,18/1,18/5	
3.	H 14 503	14 232	14 503	157		x		463,1574	
4.	H 14 504	14 232	14 504	34			x	1581,1574	
5.	H 14 504	14 504	14 505	115			x	1581,1574	
6.	H 14 504	14 505	14 506	1209			x	1581,859/1,859/2, 859/1, 854, 852/1, 1594	
7.	H 14 504	14 506	14 507	427		x		10,9/1,9/2,9/4,9/3,8/3	
8.	H 14 505	14 506	14 508	166			x	15/2	
9.	H 14 506	14 505	14 509	226	x			1582	
10.	H 14 506	14 509	14 510	718	x			1582	
11.	H 14 507	14 509	14 511	317			x	460/1,459/2,681/4,681/7	
12.	H 14 508	14 504	14 511	278			x	1574	
13.	H 14 508	14 511	14 512	544			x	1574,678/1,678/5	
14.	H 14 509	14 244	14 513	200		x		1574,1583,675/7, 675/6, 975/2, 675/5	
15.	H 14 509	14 512	14 513	517	x			1583	
16.	H 14 510	14 513	14 514	207			x	755/4	
17.	H 14 511	14 244	14 515	1050		x		1583,748/1,737	
18.	H 14 511	14 515	14 516	290	x			1583	
19.	H 14 511	14 516	14 517	862	x			1583	
20.	H 14 512	14 515	14 518	629		x		1587,722,1587	
21.	H 14 513	14 516	14 519	277	x			903	
22.	H 14 513	14 519	14 520	181	x			1059/2,1062/2	
23.	H 14 514	14 519	14 521	197	x			903	
24.	H 14 515	14 522	14 523	532		x		931,936,1574	
25.	H 14 516	14 524	14 525	720	x			1037	
26.	H 14 517	14 526	14 527	264			x	1458/6,1458/7,1112/7	
27.	H 14 518	14 252	14 528	486	x			1586	



28.	H 14 519	14 529	14 530	347	x			1593
29.	H 14 520	14 531	14 532	478	x			1589
30.	H 14 520	14 532	14 533	852	x			1589
31.	H 14 520	14 533	14 534	34	x			1589
32.	H 14 520	14 534	14 535	290	x			1589
33.	H 14 520	14 535	14 536	1113	x			1589
34.	H 14 521	14 532	14 537	467			x	1396/2
35.	H 14 522	14 533	14 538	115			x	1486
36.	H 14 523	14 534	14 539	300	x			1531
37.	H 14 524	14 535	14 540	159	x			1591
38.	H 14 524	14 540	14 541	179	x			1591
39.	H 14 525	14 540	14 542	346		x		1546/2,1524
40.	H 14 526	14 543	14 544	328			x	1272/1,1274,1276
41.	H 14 526	14 544	14 545	104			x	1278/2
42.	H 14 527	14 544	14 546	101			x	1278/2
43.	H 14 528	14 270	14 547	149	x			1253
44.	H 14 529	14 270	14 548	508			x	1574,1585
45.	H 14 529	14 548	14 549	1623		x		1585,1574.1408/1
46.	H 14 530	14 548	14 550	198			x	1357
47.	H 14 531	14 551	14 552	452			x	1422,1423/2,1424
48.	H 14 532	14 553	14 554	470	x			1419
49.	H 14 533	14 555	14 556	569	x			1590
50.	H 14 534	14 557	14 558	540	x			1316
51.	H 14 535	14 282	14 559	486			x	768/4
52.	H 14 536	14 281	14 560	1276	x			1584
53.	H 14 537	14 299	14 561	186		x		1578,370,369
54.	H 14 538	14 294	14 561	587		x		1578,370,369
55.	H 14 538	14 561	14 562	412	x			1578
56.	H 14 539	14 563	14 564	142			x	358/8
57.	H 14 540	14 304	14 313	288	x			1577
58.	H 14 541	14 565	14 566	522		x		1592,75/8
59.	H 14 542	14 216	14 567	98			x	242/9,242/1
60.	H 14 542	14 567	14 568	67			x	242/1
61.	H 14 543	14 567	14 569	46			x	228/1
62.	H 14 544	14 570	14 571	403			x	233/20,228/3,223/8



## 3.1.1.15. Евиденција некатегорисаних путева на територији К.О. Кртинска

Катастарска општина	МРЕЖА НЕКАТЕГОРИСАНИХ ПУТЕВА НА ПОДРУЧЈУ ОПШТИНЕ ОБРЕНОВАЦ					Укупно: (km)
	Сеоски главни путеви (km)	Сеоски споредни путеви (km)	Пољопривредни главни путеви (km)	Пољопривредни споредни путеви (km)	Остали некатег. путеви (km)	
Кртинска	3,991	19,126	61,383	7,534	-	92,034

## 3.1.1.15.1. Некатегорисани сеоски-главни путеви на територији К.О. Кртинска

Сеоски главни путеви								
Р.број	Ознака пута	Назив пута		Дужина (метара)	Својински статус пута			Катастарске парцеле
		п.чвор	к.чвор		јавни	јавно	приватни	
1.	H 15 001	15 100	15 220	137	x			2136
2.	H 15 001	15 212	15 220	123	x			2136
3.	H 15 001	15 101	15 212	760	x			2136
4.	H 15 001	15 101	15 221	38	x			2144
5.	H 15 001	15 221	15 223	214	x			2144
6.	H 15 001	15 102	15 223	75	x			2144
7.	H 15 001	15 102	15 103	962	x			2145,2146,316
8.	H 15 001	15 103	15 104	19	x			476
9.	H 15 002	15 101	15 213	341	x			2144
10.	H 15 002	15 111	15 213	606	x			2144
11.	H 15 003	15 102	15 115	174	x			474
12.	H 15 003	15 112	15 232	200	x			2144, 474
13.	H 15 003	15 115	15 232	212	x			474
14.	H 15 004	15 113	15 240	90	x			475
15.	H 15 004	15 114	15 240	40	x			475



## 3.1.1.15.2. Некатегорисани сеоски-споредни путеви на територији К.О. Кртинска

Сеоски споредни путеви								
Р.број	Ознака пута	Назив пута		Дужина (метара)	Својински статус пута			Катастарске парцеле
		п.чвор	к.чвор		јавни	јавно пливачки	приватни	
1.	H 15 101	15 201	15 202	194	x			2121
2.	H 15 102	15 201	15 203	234			x	1235
3.	H 15 102	15 260	15 204	311	x			2127/1
4.	H 15 102	15 204	15 520	1216	x			2127/2,2126,2121
5.	H 15 103	15 204	15 205	1000		x		2100,2099,2098,812/2
6.	H 15 104	15 206	15 207	146			x	1290
7.	H 15 104	15 207	15 208	106			x	1302
8.	H 15 105	15 209	15 210	129			x	1304
9.	H 15 105	15 210	15 211	117			x	1304
10.	H 15 105	15 211	15 212	458	x			1510, 2135
11.	H 15 105	15 212	15 213	951	x			2138,1367
12.	H 15 106	15 214	15 215	112			x	1295, 1298, 1306
13.	H 15 106	15 215	15 216	119			x	1295, 1298, 1306
14.	H 15 107	15 207	15 210	69			x	1298
15.	H 15 107	15 210	15 215	67			x	1298
16.	H 15 107	15 215	15 217	38			x	1298
17.	H 15 107	15 217	15 218	125			x	1298
18.	H 15 108	15 217	15 219	120			x	1308
19.	H 15 109	15 211	15 216	65			x	1301
20.	H 15 109	15 216	15 219	44			x	1301
21.	H 15 109	15 219	15 220	253			x	1301
22.	H 15 110	15 221	15 222	1119	x			2131,2132
23.	H 15 111	15 223	15 224	180		x		26,25
24.	H 15 112	15 115	15 225	814	x			474,2142
25.	H 15 113	15 226	15 227	136	x			2147
26.	H 15 114	15 228	15 229	189			x	167
27.	H 15 115	15 230	15 231	100			x	214
28.	H 15 116	15 232	15 233	58	x			233
29.	H 15 117	15 234	15 235	313	x			402
30.	H 15 118	15 236	15 237	77	x			387
31.	H 15 119	15 238	15 239	74	x			475
32.	H 15 120	15 240	15 241	71			x	446/2
33.	H 15 121	15 242	15 243	78			x	440
34.	H 15 122	15 244	15 245	95			x	429
35.	H 15 123	15 246	15 247	367	x			475
36.	H 15 123	15 247	15 248	109	x			475



37.	H 15 124	15 247	15 249	155	x			475
38.	H 15 125	15 250	15 251	64			x	107/1
39.	H 15 126	15 256	15 257	141	x			95,83
40.	H 15 127	15 252	15 253	266	x			2187
41.	H 15 128	15 253	15 254	7294			x	2064,2065/3,2065/2, 2065/6,2065/5
42.	H 15 129	15 253	15 255	1264			x	2064,2065/3,2065/2, 2065/6,2065/5
43.	H 15 141	15 103	15 576	187	x			476
44.	H 15 142	15 260	15 261	101	x			220/3

## 3.1.1.15.3. Некатегорисани пољопривредни-главни путеви на територији К.О. Кртинска

Пољопривредни главни путеви								
Р.број	Ознака пута	Назив пута		Дужина (метара)	Својински статус пута			Катастарске парцеле
		п.чвор	к.чвор		јавни	јавно	приватни	
1.	H 15 501	15 205	15 501	2095			x	2094/1
2.	H 15 501	15 205	15 502	1731			x	989
3.	H 15 501	15 502	15 503	2364	x			2112,2186
4.	H 15 501	15 503	15 504	503	x			2186
5.	H 15 501	15 504	15 505	396	x			2184
6.	H 15 501	15 505	15 506	288	x			2183
7.	H 15 502	15 501	15 505	2092			x	2094/1
8.	H 15 502	15 502	15 508	1631			x	2084/1
9.	H 15 502	15 507	15 508	127			x	2094/1
10.	H 15 503	15 509	15 510	1850	x			2097
11.	H 15 504	15 511	15 512	1083			x	886
12.	H 15 505	15 508	15 513	283	x			2102
13.	H 15 505	15 513	15 514	592	x			2104
14.	H 15 505	15 514	15 515	226	x			2104
15.	H 15 507	15 513	15 517	281			x	2106
16.	H 15 507	15 515	15 517	418			x	2106
17.	H 15 507	15 515	15 518	822	x			2105,2108
18.	H 15 507	15 518	15 519	255	x			2111
19.	H 15 507	15 519	15 520	225	x			2110
20.	H 15 508	15 517	15 521	178	x			2109
21.	H 15 509	15 518	15 522	845	x			2107
22.	H 15 510	15 503	15 519	2031	x			2116
23.	H 15 511	15 504	15 524	792			x	2083
24.	H 15 511	15 520	15 523	450	x			2118
25.	H 15 511	15 523	15 524	1244			x	1225



26.	H 15 512	15 523	15 525	1194			x	1983
27.	H 15 513	15 524	15 525	222			x	1984
28.	H 15 513	15 525	15 526	362			x	1983
29.	H 15 513	15 526	15 527	412	x			2178
30.	H 15 513	15 527	15 528	63	x			2173
31.	H 15 513	15 528	15 529	1044	x			2173
32.	H 15 513	15 529	15 530	249	x			2174
33.	H 15 514	15 505	15 531	604	x			2182
34.	H 15 514	15 526	15 531	931	x			2182
35.	H 15 515	15 527	15 532	732			x	Приватне парцеле уз канал
36.	H 15 515	15 532	15 533	704			x	Приватне парцеле уз канал
37.	H 15 516	15 529	15 532	499	x			2180
38.	H 15 517	15 202	15 520	35	x			2121
39.	H 15 517	15 202	15 534	348	x			2120
40.	H 15 517	15 534	15 535	1800	x			2120,2119,2177,2118
41.	H 15 519	15 539	15 541	407			x	1981/6
42.	H 15 520	15 222	15 544	169			x	1830
43.	H 15 520	15 542	15 543	298	x			2124
44.	H 15 520	15 542	15 625	167	x			2122
45.	H 15 520	15 543	15 544	434	x			2124
46.	H 15 521	15 542	15 545	307	x			2122
47.	H 15 522	15 536	15 545	65	x			2123
48.	H 15 522	15 545	15 546	251	x			2123
49.	H 15 524	15 537	15 550	102	x			2173
50.	H 15 524	15 547	15 549	329	x			2171
51.	H 15 524	15 547	15 550	102	x			2173
52.	H 15 527	15 109	15 553	182	x			2163
53.	H 15 527	15 553	15 554	47	x			2163
54.	H 15 527	15 554	15 555	171	x			2167
55.	H 15 527	15 555	15 556	866	x			2167
56.	H 15 528	15 528	15 535	24			x	2074
57.	H 15 528	15 535	15 540	201	x			2168
58.	H 15 528	15 540	15 558	184	x			2168
59.	H 15 528	15 548	15 552	63	x			2168
60.	H 15 528	15 548	15 557	344	x			2168
61.	H 15 528	15 552	15 558	557	x			2168
62.	H 15 528	15 553	15 557	218	x			2168
63.	H 15 529	15 558	15 559	33		x		2168,2089, 1944/3
64.	H 15 530	15 554	15 560	304	x			2164
65.	H 15 532	15 549	15 562	254	x			2169
66.	H 15 532	15 549	15 567	183	x			2169
67.	H 15 532	15 557	15 567	189	x			2169
68.	H 15 532	15 562	15 563	57	x			2169
69.	H 15 532	15 563	15 564	165	x			2169



70.	H 15 532	15 564	15 565	376	x		2161,2160
71.	H 15 533	15 544	15 566	291	x		2170
72.	H 15 533	15 563	15 566	327	x		1831
73.	H 15 534	15 562	15 566	453	x		1831
74.	H 15 535	15 567	15 568	200	x		1907
75.	H 15 536	15 222	15 564	621	x		2162
76.	H 15 536	15 553	15 569	207	x		2162
77.	H 15 536	15 564	15 568	402	x		2162
78.	H 15 536	15 568	15 569	56	x		2162
79.	H 15 537	15 569	15 570	194	x		1923
80.	H 15 538	15 571	15 572	191	x		1767
81.	H 15 539	15 105	15 573	1061	x		2155
82.	H 15 540	15 574	15 575	254	x		2150
83.	H 15 541	15 574	15 576	289	x		2149
84.	H 15 542	15 576	15 577	278	x		2148
85.	H 15 543	15 577	15 578	998	x		2147
86.	H 15 544	15 579	15 589	263	x		2157
87.	H 15 544	15 580	15 589	623	x		2157
88.	H 15 545	15 565	15 580	123	x		2157
89.	H 15 545	15 565	15 582	80	x		2157
90.	H 15 545	15 580	15 581	264	x		2157
91.	H 15 545	15 582	15 583	240	x		2157
92.	H 15 545	15 583	15 584	300	x		2157
93.	H 15 546	15 582	15 585	280	x		2158
94.	H 15 546	15 585	15 586	241	x		2158
95.	H 15 546	15 586	15 587	105	x		2158
96.	H 15 546	15 587	15 588	161	x		2158
97.	H 15 548	15 583	15 593	233	x		2145
98.	H 15 548	15 590	15 591	312	x		2145
99.	H 15 548	15 591	15 592	113	x		2145
100.	H 15 548	15 592	15 593	27	x		2145
101.	H 15 552	15 595	15 596	651	x		2125
102.	H 15 553	15 597	15 598	646	x		2128
103.	H 15 553	15 598	15 599	242	x		2128
104.	H 15 553	15 599	15 600	242	x		2128
105.	H 15 554	15 222	15 601	690	x		2162
106.	H 15 555	15 598	15 602	726	x		2134
107.	H 15 555	15 602	15 603	91	x		2134
108.	H 15 556	15 599	15 604	715	x		2133
109.	H 15 556	15 604	15 605	9	x		2133
110.	H 15 556	15 605	15 606	148	x		2133
111.	H 15 559	15 608	15 609	298	x		1464
112.	H 15 560	15 111	15 612	297	x		2137
113.	H 15 560	15 610	15 611	297	x		2137
114.	H 15 560	15 611	15 612	409	x		2137





115.	H 15 561	15 612	15 614	57	x			2139
116.	H 15 561	15 613	15 614	288	x			2139
117.	H 15 563	15 213	15 617	152	x			2140
118.	H 15 563	15 616	15 617	181	x			2140
119.	H 15 564	15 617	15 618	550	x			2143
120.	H 15 565	15 619	15 620	696	x			2140
121.	H 15 566	15 621	15 623	388		x		2127/1,891,2101,2071,889
122.	H 15 566	15 623	15 624	849		x		889,2069,888,2068
123.	H 15 567	15 623	15 622	182		x		889,2070,1314
124.	H 15 630	15 520	15 506	3170		x		1225,2083
125.	H 15 631	15 576	15 581	827	x			2156
126.	H 15 631	15 581	15 107	345	x			2159

3.1.1.15.4. Некатегорисани пољопривредни-споредни путеви на територији К.О. Кртинска

Пољопривредни споредни путеви								
Р.број	Ознака пут	Назив пута		Дужина (метара)	Својински статус пута			Катастарске парцеле
		п.чвор	к.чвор		јавни	јавно	приватни	
1.	H 15 506	15 514	15 516	774	x			2103
2.	H 15 516	15 531	15 532	315	x			2181
3.	H 15 518	15 534	15 536	225	x			2176
4.	H 15 518	15 536	15 537	913	x			2176
5.	H 15 518	15 537	15 538	429	x			2176
6.	H 15 518	15 538	15 539	488	x			2176
7.	H 15 518	15 539	15 540	68	x			2176
8.	H 15 523	15 543	15 546	168	x			2172
9.	H 15 523	15 546	15 547	897	x			2172
10.	H 15 523	15 547	15 548	428	x			2172
11.	H 15 525	15 550	15 551	440	x			2174
12.	H 15 526	15 538	15 551	203	x			2175
13.	H 15 526	15 551	15 552	165	x			2175
14.	H 15 531	15 555	15 561	278	x			2165
15.	H 15 547	15 587	15 589	197	x			1609
16.	H 15 549	15 585	15 593	235	x			1584
17.	H 15 550	15 586	15 591	268	x			1590
18.	H 15 551	15 592	15 594	321	x			1571
19.	H 15 557	15 602	15 605	242	x			1519
20.	H 15 558	15 604	15 607	244	x			1551
21.	H 15 562	15 614	15 615	236	x			1392



## 3.1.1.16. Евиденција некатегорисаних путева на територији К.О. Љубинић

Катастарска општина	МРЕЖА НЕКАТЕГОРИСАНИХ ПУТЕВА НА ПОДРУЧЈУ ОПШТИНЕ ОБРЕНОВАЦ					Укупно: (km)
	Сеоски главни путеви (km)	Сеоски споредни путеви (km)	Пољопривредни главни путеви (km)	Пољопривредни споредни путеви (km)	Остали некатег. путеви (km)	
Љубинић	5,420	8,716	23,715	1,395	-	39,246

## 3.1.1.16.1. Некатегорисани сеоски-главни путеви на територији К.О. Љубинић

Сеоски главни путеви								
Р.број	Ознака пута	Назив пута		Дужина (метара)	Својински статус пута			Катастарске парцеле
		п.чвор	к.чвор		јавни	јавно приватни	приватни	
1.	H 16 001	16 101	16 201	1132	x			2043
2.	H 16 001	16 201	16 204	951	x			2043
3.	H 16 001	16 204	16 206	598	x			1252, 2043
4.	H 16 001	16 206	16 207	118	x			2047
5.	H 16 001	16 207	16 213	676	x			2048
6.	H 16 001	16 213	16 218	202	x			2048
7.	H 16 001	16 218	16 102	151	x			1706
8.	H 16 002	16 102	16 221	577		x		2042, 1659, 1657/2, 1658, 1698
9.	H 16 002	16 221	16 223	600	x			2042
10.	H 16 002	16 223	16 226	148	x			2042
11.	H 16 002	16 226	16 230	71	x			2037
12.	H 16 002	16 230	16 103	196	x			904

## 3.1.1.16.2. Некатегорисани сеоски-споредни путеви на територији К.О. Љубинић

Сеоски споредни путеви								
Р.број	Ознака пута	Назив пута		Дужина (метара)	Својински статус пута			Катастарске парцеле
		п.чвор	к.чвор		јавни	јавно приватни	приватни	
1.	H 16 101	16 201	16 202	496	x			2045
2.	H 16 102	16 203	16 204	607	x			2044
3.	H 16 103	16 205	16 206	495	x			2047



4.	H 16 104	16 207	16 208	322	x			2047
5.	H 16 104	16 208	16 209	1089	x			2047
6.	H 16 105	16 208	16 210	361	x			2043, 2046
7.	H 16 106	16 211	16 212	423	x			2049
8.	H 16 106	16 212	16 213	177	x			1542
9.	H 16 107	16 212	16 214	30	x			2049
10.	H 16 107	16 214	16 215	276		x		1496,2049
11.	H 16 108	16 214	16 216	118		x		2049,1534
12.	H 16 109	16 217	16 218	90	x			2048
13.	H 16 110	16 219	16 220	215		x		1618,1606,1599
14.	H 16 111	16 221	16 222	58			x	466
15.	H 16 112	16 223	16 224	94	x			2038
16.	H 16 113	16 225	16 226	362	x			2037
17.	H 16 114	16 225	16 227	112			x	1223,1234
18.	H 16 115	16 228	16 229	211			x	1206
19.	H 16 116	16 230	16 231	462	x			2037
20.	H 16 117	16 232	16 233	225	x			1688
21.	H 16 118	16 234	16 235	237			x	1892
22.	H 16 119	16 236	16 237	160			x	1854, 1851/2
23.	H 16 120	16 238	16 239	681	x			2040
24.	H 16 121	16 242	16 546	1415	x			2039

3.1.1.16.3. Некатегорисани пољопривредни-главни путеви на територији К.О. Љубинић

Пољопривредни главни путеви									
Р.број	Ознака пута	Назив пута		Дужина (метара)	Својински статус пута				Катастарске парцеле
		п.чвор	к.чвор		јавни	јавно поплатни	приватни		
1.	H 16 501	16 501	16 502	113			x	658/1,658/2	
2.	H 16 502	16 503	16 504	456		x		770/1,770/2,767	
3.	H 16 503	16 202	16 505	659	x			2045	
4.	H 16 503	16 210	16 507	183	x			2046	
5.	H 16 503	16 505	16 506	278			x	812/2	
6.	H 16 503	16 506	16 507	717	x			2046	
7.	H 16 504	16 507	16 508	414			x	988,984/2,984/1,	
8.	H 16 505	16 505	16 509	56	x			2045	
9.	H 16 505	16 509	16 510	326	x			2045	
10.	H 16 506	16 509	16 511	489			x	1035,1033,1031,1083, 1082, 1084, 1086	
11.	H 16 507	16 506	16 512	528			x	1015/1,1020,1019,1026	
12.	H 16 508	16 513	16 514	162	x			1182	
13.	H 16 508	16 514	16 515	44	x			1182	



14.	H 16 509	16 514	16 516	105			x	1185,1190
15.	H 16 510	16 517	16 518	312	x			2043
16.	H 16 511	16 519	16 520	60			x	1120/2,
17.	H 16 511	16 520	16 521	286			x	1120/1,1115
18.	H 16 512	16 520	16 522	112			x	1119
19.	H 16 513	16 209	16 523	437	x			2047
20.	H 16 514	16 524	16 525	583			x	1357,1351,1376/2,1376/1, 1375, 1374, 1363, 1359, 1358, 1404
21.	H 16 515	16 526	16 527	582	x			1344
22.	H 16 515	16 526	16 527	310			x	1341,1447,1448/2, 1450, 1451, 1453,1454
23.	H 16 516	16 527	16 529	191			x	1341,1426,1425,1424, 1423
24.	H 16 517	16 530	16 531	244		x		1519,1518
25.	H 16 518	16 215	16 532	76		x		1496,2049
26.	H 16 518	16 532	16 533	1330		x		1479, 2022/1
27.	H 16 519	16 532	16 534	478		x		1496,2049,1473
28.	H 16 520	16 533	16 536	1457	x			2050,2051
29.	H 16 520	16 533	16 536	305	x			2050
30.	H 16 521	16 537	16 538	1048	x			2041
31.	H 16 521	16 239	16 537	182	x			2040
32.	H 16 524	16 541	16 543	103	x			2039
33.	H 16 524	16 541	16 544	957	x			2039
34.	H 16 524	16 544	16 545	1364	x			2039
35.	H 16 526	16 546	16 547	124			x	282
36.	H 16 527	16 224	16 548	1141	x			2038
37.	H 16 527	16 548	16 549	554	x			2038
38.	H 16 527	16 549	16 550	643			x	145,148/1,148/2,150,141, 152, 154
39.	H 16 528	16 548	16 551	124	x			272
40.	H 16 529	16 549	16 552	254	x			2038
41.	H 16 530	16 231	16 553	646	x			2037
42.	H 16 530	16 553	16 554	158	x			2037
43.	H 16 530	16 554	16 555	194	x			2037
44.	H 16 530	16 555	16 556	614	x			2037
45.	H 16 530	16 556	16 557	640	x			2037
46.	H 16 531	16 553	16 558	143			x	566,567,569
47.	H 16 532	16 555	16 559	108			x	93/2
48.	H 16 532	16 559	16 560	178			x	93/1,93/2
49.	H 16 533	16 554	16 559	201			x	97,98,561,562
50.	H 16 534	16 556	16 561	395	x			12
51.	H 16 535	16 562	16 563	613	x			1800
52.	H 16 564	16 546	16 545	2038	x			2039



## 3.1.1.16.4. Некатегорисани пољопривредни-споредни путеви на територији К.О. Љубинић

Пољопривредни споредни путеви								
Р.број	Ознака пута	Назив пута		Дужина (метара)	Својински статус пута			Катастарске парцеле
		п.чвор	к.чвор		јавни	јавно приватни	приватни	
1.	Н 16 522	16 539	16 540	272	х			1955
2.	Н 16 522	16 540	16 541	47	х			1955
3.	Н 16 523	16 540	16 542	191			х	1968
4.	Н 16 525	16 537	16 544	885	х			2040

## 3.1.1.17. Евиденција некатегорисаних путева на територији К.О. Мала Моштаница

Катастарска општина	МРЕЖА НЕКАТЕГОРИСАНИХ ПУТЕВА НА ПОДРУЧЈУ ОПШТИНЕ ОБРЕНОВАЦ					Укупно: (km)
	Сеоски главни путеви (km)	Сеоски споредни путеви (km)	Пољопривредни главни путеви (km)	Пољопривредни споредни путеви (km)	Остали некатег. путеви (km)	
Мала Моштаница	7,001	23,811	11,698	3,955	-	46,465

## 3.1.1.17.1. Некатегорисани сеоски-главни путеви на територији К.О. Мала Моштаница

Сеоски главни путеви								
Р.број	Ознака пута	Назив пута		Дужина (метара)	Својински статус пута			Катастарске парцеле
		п.чвор	к.чвор		јавни	јавно приватни	приватни	
1.	Н 17 002	17 104	17 417	59			х	1561
2.	Н 17 002	17 417	17 415	134			х	1561
3.	Н 17 002	17 415	17 411	142			х	1561
4.	Н 17 002	17 411	17 409	58			х	1550/1
5.	Н 17 002	17 409	17 399	31			х	1550/1
6.	Н 17 002	17 399	17 397	17			х	1550/1
7.	Н 17 002	17 397	17 105	114			х	1550/1
8.	Н 17 002	17 105	17 391	161			х	1550/1
9.	Н 17 002	17 391	17 389	38			х	1550/1
10.	Н 17 002	17 389	17 387	196			х	1550/1
11.	Н 17 002	17 387	17 367	106			х	1550/1



12.	H 17 002	17 367	17 361	629	x			1571,1556,419
13.	H 17 002	17 361	17 106	30	x			1571
14.	H 17 002	17 106	17 107	117	x			1571
15.	H 17 002	17 107	17 108	211	x			1571
16.	H 17 003	17 105	17 383	151	x			272/2
17.	H 17 003	17 383	17 393	148	x			1549
18.	H 17 003	17 393	17 403	139	x			1549
19.	H 17 003	17 403	17 109	84	x			1549
20.	H 17 004	17 110	17 432	17			x	536/3
21.	H 17 004	17 432	17 111	74		x		425,536/3
22.	H 17 004	17 111	17 434	96		x		444/1,207,419,1570
23.	H 17 004	17 434	17 360	697	x			1570
24.	H 17 004	17 360	17 355	119	x			1570
25.	H 17 004	17 355	17 106	59	x			487,1570
26.	H 17 005	17 111	17 436	79			x	425
27.	H 17 005	17 436	17 358a	146	x			1563
28.	H 17 005	17 358a	17 112	93		x		1563,499,456/7,456/8,456/9
29.	H 17 006	17 103	17 275	590			x	1558
30.	H 17 006	17 275	17 277	109		x		1558,1568
31.	H 17 006	17 277	17 279	61	x			1568
32.	H 17 006	17 279	17 281	31	x			1568
33.	H 17 006	17 281	17 283	101	x			1568,1573
34.	H 17 006	17 283	17 289	105	x			1574
35.	H 17 006	17 289	17 295	677			x	5184
36.	H 17 006	17 295	17 302	201			x	5184
37.	H 17 007	17 103	17 444	284	x			1562
38.	H 17 007	17 444	17 442	252	x			1562
39.	H 17 007	17 442	17 440	95	x			1562
40.	H 17 007	17 440	17 438	218	x			1561
41.	H 17 007	17 438	17 114	161	x			1561
42.	H 17 007	17 273	17 103	20		x		1562,1648
43.	H 17 008	17 107	17 115	151		x		1584,1119/2

3.1.1.17.2. Некатегорисани сеоски-споредни путеви на територији К.О. Мала Моштаница

Сеоски споредни путеви									
Р.број	Ознака пута	Назив пута		Дужина (метара)	Својински статус пута				Катастарске парцеле
		п.чвор	к.чвор		јавни	јавно поватни	приватни		
1.	H 17 101	17 201	17 202	232		x			8/4,8/7,1544



2.	H 17 102	17 203	17 204	45			x	87/1
3.	H 17 102	17 204	17 205	72			x	87/1
4.	H 17 102	17 205	17 206	197			x	85/10
5.	H 17 103	17 204	17 207	146			x	87/1,86/11,86/1
6.	H 17 104	17 205	17 208	136			x	85/1
7.	H 17 105	17 209	17 210	128			x	89/1,88/3,8/9
8.	H 17 106	17 209	17 212	185	x			1545
9.	H 17 107	17 211	17 212	9			x	1648
10.	H 17 107	17 212	17 213	123	x			1547
11.	H 17 107	17 213	17 214	33	x			1547
12.	H 17 107	17 214	17 215	22	x			1547
13.	H 17 107	17 215	17 216	60	x			1547
14.	H 17 107	17 216	17 217	15	x			1547
15.	H 17 107	17 217	17 218	22	x			1547
16.	H 17 107	17 218	17 219	42	x			1547
17.	H 17 107	17 219	17 220	31		x		8/1,8/9,1547
18.	H 17 108	17 213	17 221	261		x		83/1,1547,82/3
19.	H 17 109	17 214	17 222	52			x	98/16
20.	H 17 110	17 215	17 223	212			x	81/6,80/7,81/5
21.	H 17 111	17 216	17 224	97			x	98/3,98/10
22.	H 17 112	17 217	17 225	139		x		1547,78/2,78/9
23.	H 17 113	17 218	17 226	62			x	98/5
24.	H 17 114	17 219	17 227	96			x	91/1,91/2,77/2
25.	H 17 115	17 228	17 229	39			x	102/4
26.	H 17 116	17 230	17 231	440		x		106/1,106/9,1546/12, 1546/9,1546/8,1546/4, 1646/2,1546/1,18
27.	H 17 116	17 231	17 232	137	x			20/1
28.	H 17 116	17 232	17 233	158	x			20/1
29.	H 17 116	17 233	17 234	64	x			20/1
30.	H 17 116	17 234	17 235	69	x			20/1
31.	H 17 116	17 235	17 236	78			x	20/9,23/5
32.	H 17 116	17 236	17 237	53			x	23/5,25/2
33.	H 17 117	17 238	17 239	115	x			106/1
34.	H 17 118	17 239	17 240	324		x		41/25,41/23,41/22,41/3, 42/1,106/5
35.	H 17 119	17 239	17 240	216	x			106/1
36.	H 17 120	17 231	17 241	208			x	35/20,35/19,40/10
37.	H 17 121	17 232	17 242	209			x	18
38.	H 17 122	17 233	17 243	27	x			20/1
39.	H 17 122	17 243	17 244	82			x	35/20
40.	H 17 122	17 244	17 245	151			x	35/20,39/1
41.	H 17 122	17 245	17 246	61			x	39/1
42.	H 17 123	17 243	17 247	62			x	35/20
43.	H 17 124	17 244	17 248	64			x	35/10
44.	H 17 125	17 245	17 249	140			x	47/9,47/3,47/6



45.	H 17 126	17 234	17 250	168	x			32/9
46.	H 17 127	17 235	17 251	72			x	22/3
47.	H 17 128	17 236	17 252	59			x	23/5
48.	H 17 129	17 253	17 254	95			x	111/29
49.	H 17 129	17 254	17 255	58			x	111/29
50.	H 17 129	17 255	17 256	99			x	111/29
51.	H 17 130	17 254	17 257	222			x	111/14,109/1
52.	H 17 131	17 255	17 258	63			x	111/29
53.	H 17 132	17 259	17 260	162			x	112/1
54.	H 17 133	17 261	17 262	100			x	122/1
55.	H 17 134	17 263	17 264	228			x	124/9
56.	H 17 135	17 265	17 266	201			x	125/2
57.	H 17 136	17 267	17 268	296		x		131,134/2,132/1,126/6
58.	H 17 137	17 268	17 270	154			x	72/2
59.	H 17 138	17 268	17 269	103			x	71/12,71/11,71/7,70/2, 70/1,72/2
60.	H 17 139	17 271	17 272	135			x	139/7
61.	H 17 140	17 454	17 274	209	x			144/2,1548
62.	H 17 141	17 275	17 276	103			x	660/4
63.	H 17 142	17 277	17 278	84			x	651/7
64.	H 17 143	17 279	17 280	56			x	651/8
65.	H 17 144	17 281	17 282	68			x	657/4
66.	H 17 145	17 283	17 284	129		x		1573,689/2,689/3
67.	H 17 145	17 284	17 285	21	x			1573
68.	H 17 145	17 285	17 286	345		x		1573,685,683,680/9,
69.	H 17 146	17 284	17 287	107			x	660/7
70.	H 17 147	17 285	17 288	146			x	662/1,662/2
71.	H 17 148	17 289	17 290	200			x	5184
72.	H 17 149	17 283	17 291	335		x		1573,690/5,692/4,692/2, 692/1,693/2,697,699/5
73.	H 17 149	17 291	17 292	168		x		1573,700/1,605/3,604/5, 601/2
74.	H 17 149	17 292	17 293	104			x	608/2,602/1
75.	H 17 149	17 293	17 294	114			x	5184,612,611
76.	H 17 149	17 294	17 295	12			x	5184
77.	H 17 150	17 291	17 296	52			x	577/7
78.	H 17 151	17 292	17 297	71			x	519
79.	H 17 151	17 297	17 298	135			x	519
80.	H 17 152	17 297	17 299	229		x		601/2,601/5,578
81.	H 17 153	17 293	17 300	111			x	598/1
82.	H 17 154	17 294	17 301	153			x	5184,515/2,517/15
83.	H 17 155	17 311	17 312	339	x			1580
84.	H 17 156	17 303	17 313	285		x		906/6,1580
85.	H 17 156	17 313	17 314	75	x			1580
86.	H 17 156	17 314	17 315	61	x			1580





87.	H 17 156	17 315	17 316	245		x		1580,912/6,913/13, 913/3,913/4,913/11
88.	H 17 157	17 313	17 317	63			x	906/24
89.	H 17 158	17 314	17 318	86			x	906/33
90.	H 17 159	17 315	17 319	109			x	911/4,910
91.	H 17 160	17 304	17 320	65		x		1577,1134/3,768/2,768/3
92.	H 17 160	17 320	17 321	32		x		1577,768/4,767/2
93.	H 17 160	17 321	17 322	13		x		767/12,1577
94.	H 17 160	17 322	17 323	36		x		1577,767/3,766/4,766/5
95.	H 17 160	17 323	17 324	105			x	766/5,769/4
96.	H 17 160	17 324	17 325	31		x		1577,770,775/3
97.	H 17 160	17 325	17 326	6			x	775/3
98.	H 17 160	17 326	17 327	66		x		1577,775/1
99.	H 17 160	17 327	17 328	200		x		1577,776,
100.	H 17 160	17 328	17 329	54		x		1577,782/3,783/1
101.	H 17 160	17 329	17 330	186		x		1578,784/1,792,793
102.	H 17 160	17 330	17 460	98			x	861/6,861/7
103.	H 17 161	17 320	17 331	106			x	768/12
104.	H 17 162	17 321	17 332	134			x	767/12
105.	H 17 163	17 322	17 333	65			x	904/1,904/5
106.	H 17 164	17 323	17 334	18			x	766/3
107.	H 17 165	17 324	17 335	57			x	902,903,901/1
108.	H 17 166	17 325	17 336	54			x	775/3,775/2,771/4
109.	H 17 167	17 326	17 337	55			x	892/6
110.	H 17 168	17 327	17 338	52			x	775/4
111.	H 17 169	17 328	17 339	139			x	743/5
112.	H 17 170	17 329	17 340	103			x	866/4
113.	H 17 171	17 305	17 341	168			x	878/2,879/2,898/3, 879/1,898/4
114.	H 17 172	17 306	17 342	141			x	858/7,858/2,858/13,858/1,
115.	H 17 173	17 307	17 343	78			x	857/3,1577
116.	H 17 174	17 308	17 344	161		x		1577,846/1,845/1,858/4
117.	H 17 175	17 309	17 345	135		x		1577,846/2,845/5
118.	H 17 176	17 310	17 346	105			x	847/1,847/5
119.	H 17 178	17 347	17 350	103			x	851/1
120.	H 17 179	17 348	17 351	150	x			1582
121.	H 17 180	17 352	17 353	89			x	491/9,491/1
122.	H 17 181	17 115	17 354	344		x		1186/1,1555
123.	H 17 182	17 355	17 356	105	x			498
124.	H 17 182	17 356	17 357	105	x			1570
125.	H 17 182	17 357	17 358	55	x			1570
126.	H 17 183	17 356	17 359	79	x			498
127.	H 17 184	17 357	17 360	46	x			1570
128.	H 17 185	17 361	17 362	123		x		1571,1119/11,1556
129.	H 17 185	17 362	17 363	147			x	1100/7,1584
130.	H 17 186	17 362	17 364	311	x			1556



131.	H 17 186	17 364	17 365	234		x		1556,1081,1584
132.	H 17 187	17 364	17 366	487			x	1108/1,1107,418/6
133.	H 17 187	17 366	17 369	19			x	1550/1
134.	H 17 188	17 366	17 370	20			x	1550/1
135.	H 17 189	17 367	17 368	46			x	1550/1
136.	H 17 189	17 368	17 369	42			x	1550/1
137.	H 17 189	17 369	17 370	23			x	1550/1
138.	H 17 189	17 370	17 371	83			x	1550/1
139.	H 17 189	17 371	17 372	187			x	1550/1,313/1
140.	H 17 189	17 372	17 373	49			x	313/1
141.	H 17 189	17 373	17 374	39			x	313/1
142.	H 17 189	17 374	17 375	48			x	313/1
143.	H 17 189	17 375	17 376	257			x	313/1,1063/2
144.	H 17 190	17 371	17 377	587		x		1550,1075/8,1584
145.	H 17 191	17 373	17 378	201			x	1063/3,1063/5
146.	H 17 192	17 374	17 379	61			x	325/2
147.	H 17 193	17 375	17 380	64			x	324/3
148.	H 17 194	17 368	17 381	186	x			1549
149.	H 17 194	17 381	17 382	246	x			1549
150.	H 17 194	17 382	17 383	271	x			1549
151.	H 17 195	17 381	17 384	91			x	329/3,331/8
152.	H 17 195	17 384	17 385	31			x	329/3
153.	H 17 196	17 372	17 384	139			x	330/3,330/4
154.	H 17 197	17 382	17 386	103			x	307/9
155.	H 17 198	17 387	17 388	170			x	406/9,401/3,413
156.	H 17 199	17 389	17 390	156			x	340/4
157.	H 17 200	17 391	17 392	129	x			342/8
158.	H 17 201	17 393	17 394	36			x	276/9
159.	H 17 201	17 394	17 395	41			x	276/2
160.	H 17 202	17 394	17 396	152			x	276/9
161.	H 17 203	17 397	17 398	49		x		1550,246/6
162.	H 17 204	17 399	17 400	266		x		266/5,265
163.	H 17 204	17 400	17 401	120	x			265
164.	H 17 204	17 401	17 402	49	x			265
165.	H 17 204	17 402	17 403	49	x			265
166.	H 17 205	17 400	17 404	95			x	278/11
167.	H 17 206	17 401	17 405	42			x	284/2
168.	H 17 206	17 405	17 406	88			x	284/2,287/1
169.	H 17 207	17 405	17 407	47			x	284/2
170.	H 17 208	17 402	17 408	88			x	294/1
171.	H 17 209	17 409	17 410	120			x	244/5
172.	H 17 210	17 411	17 412	110			x	1550/1
173.	H 17 210	17 412	17 413	127			x	1550/1
174.	H 17 211	17 412	17 414	99			x	250/4
175.	H 17 212	17 415	17 416	79			x	230/2



176.	H 17 213	17 417	17 418	136			x	200/13,201/3,201/4
177.	H 17 214	17 419	17 420	50		x		1558/4,1558/5,223/3
178.	H 17 215	17 421	17 422	131			x	190/29,190/28,190/16
179.	H 17 216	17 423	17 424	159	x			186/3
180.	H 17 217	17 425	17 426	200	x			207
181.	H 17 217	17 426	17 427	118		x		207,443/1,440/5
182.	H 17 218	17 426	17 428	205			x	439/6,439/3,440/1
183.	H 17 219	17 429	17 430	163	x			1559
184.	H 17 220	17 431	17 453	183		x		1560,182
185.	H 17 221	17 432	17 433	52			x	221/5
186.	H 17 222	17 434	17 435	42			x	444/1
187.	H 17 223	17 436	17 437	95			x	445/2
188.	H 17 224	17 438	17 439	110	x			1561
189.	H 17 225	17 440	17 441	68	x			1562
190.	H 17 226	17 442	17 443	168	x			1562
191.	H 17 227	17 444	17 445	174	x			1565
192.	H 17 227	17 445	17 446	65	x			1566,1565
193.	H 17 227	17 446	17 447	33	x			1566
194.	H 17 228	17 446	17 448	40			x	555/3
195.	H 17 229	17 445	17 449	132	x			1565
196.	H 17 229	17 449	17 450	39	x			1565
197.	H 17 230	17 449	17 451	75			x	547/6
198.	H 17 231	17 449	17 452	83			x	552/4,589/2

## 3.1.1.17.3. Некатегорисани пољопривредни-главни путеви на територији К.О. Мала Моштаница

Пољопривредни главни путеви								
Р.број	Ознака пута	Назив пута		Дужина (метара)	Својински статус пута			Катастарске парцеле
		п.чвор	к.чвор		јавни	јавно приватни	приватни	
1.	H 17 501	17 501	17 502	1002	x			1544
2.	H 17 502	17 220	17 502	1196	x			1547
3.	H 17 503	17 503	17 504	299	x			1546/1
4.	H 17 503	17 504	17 505	136	x			1546/1
5.	H 17 504	17 249	17 506	148			x	47/6,31/1
6.	H 17 505	17 269	17 507	417			x	53/3,52/2,52/1,67/2, 67/1,68
7.	H 17 506	17 509	17 510	44			x	127/9
8.	H 17 507	17 510	17 511	107			x	143/2
9.	H 17 508	17 512	17 513	106			x	144/9,144/15
10.	H 17 509	17 441	17 514	318	x			1562



11.	H 17 510	17 515	17 516	156			x	446/9,445/2
12.	H 17 511	17 450	17 517	215	x			1565
13.	H 17 512	17 518	17 519	232			x	528/9,527/9
14.	H 17 513	17 520	17 521	69			x	526/1
15.	H 17 514	17 522	17 523	69			x	525/10
16.	H 17 515	17 524	17 525	200			x	5184
17.	H 17 516	17 295	17 526	50			x	613/1
18.	H 17 516	17 526	17 527	1087		x		613/1, 624/2, 624/1, 622/3, 732/2, 725/1, 721, 1575, 783/2, 787, 786/1, 785/1, 784/3
19.	H 17 517	17 526	17 528	174			x	613/1
20.	H 17 518	17 330	17 529	486		x		792,1577
21.	H 17 519	17 530	17 531	246	x			1579
22.	H 17 519	17 531	17 532	166		x		1579,961
23.	H 17 520	17 531	17 534	87	x			1579
24.	H 17 521	17 312	17 533	68	x			1580
25.	H 17 522	17 351	17 533	87	x			1582
26.	H 17 522	17 533	17 534	293	x			1582
27.	H 17 523	17 535	17 537	1196	x			1554
28.	H 17 524	17 354	17 538	731	x			1555
29.	H 17 525	17 539	17 540	568			x	Приватне парцеле
30.	H 17 526	17 541	17 542	198	x			1556
31.	H 17 527	17 543	17 544	36	x			1551/1
32.	H 17 527	17 544	17 545	263	x			1551/1
33.	H 17 528	17 544	17 546	385			x	Приватне парцеле
34.	H 17 530	17 536	17 548	38	x			1583
35.	H 17 531	17 547	17 549	335	x			1552
36.	H 17 532	17 545	17 550	490	x			1553

3.1.1.17.4. Некатегорисани пољопривредни-споредни путеви на територији К.О. Мала Моштаница

Пољопривредни споредни путеви								
Р.број	Ознака пута	Назив пута		Дужина (метара)	Својински статус пута			Катастарске парцеле
		п.чвор	к.чвор		јавни	јавно приватни	приватни	
1.	H 17 522	17 534	17 535	1538	x			1582
2.	H 17 522	17 535	17 536	1589	x			1582,1583
3.	H 17 529	17 536	17 547	488	x			1551/1
4.	H 17 529	17 545	17 547	340	x			1551/1

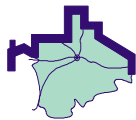


**3.1.1.18. Евиденција некатегорисаних путева на територији К.О. Мислођин**

Катастарска општина	МРЕЖА НЕКАТЕГОРИСАНИХ ПУТЕВА НА ПОДРУЧЈУ ОПШТИНЕ ОБРЕНОВАЦ					Укупно: (km)
	Сеоски главни путеви (km)	Сеоски споредни путеви (km)	Пољопривредни главни путеви (km)	Пољопривредни споредни путеви (km)	Остали некатег. путеви (km)	
Мислођин	7,944	30,208	16,021	-	-	54,173

**3.1.1.18.1. Некатегорисани сеоски-главни путеви на територији К.О. Мислођин**

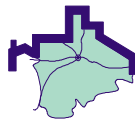
Сеоски главни путеви								
Р.број	Ознака пута	Назив пута		Дужина (метара)	Својински статус пута			Катастарске парцеле
		п.чвор	к.чвор		јавни	јавно приватни	приватни	
1.	H 18 001	18 101	18 219	50		x		2189,279/1
2.	H 18 001	18 219	18 225	100			x	337/13,337/7,271/2
3.	H 18 001	18 225	18 227	46			x	270/4,271/2,337/22
4.	H 18 001	18 227	18 229	40			x	270/4
5.	H 18 001	18 229	18 232	79			x	344/3,270/4
6.	H 18 001	18 232	18 234	26	x			269/1
7.	H 18 001	18 234	18 236	61	x			269/1
8.	H 18 001	18 236	18 238	68	x			269/1
9.	H 18 001	18 238	18 240	67	x			269/1
10.	H 18 001	18 240	18 242	40	x			269/1
11.	H 18 001	18 242	18 244	44	x			269/1
12.	H 18 001	18 244	18 247	47	x			269/1
13.	H 18 001	18 247	18 102	38	x			269/1
14.	H 18 002	18 103	18 264	114			x	2190,686/3
15.	H 18 002	18 264	18 104	219			x	2190
16.	H 18 002	18 104	18 271	26			x	2190
17.	H 18 002	18 271	18 268	142			x	2190
18.	H 18 002	18 268	18 309	990	x			2191,418/2
19.	H 18 002	18 309	18 307	102	x			2191
20.	H 18 002	18 307	18 305	19	x			2191
21.	H 18 002	18 305	18 105	179	x			2191
22.	H 18 003	18 104	18 273	333		x		2193,684/6,684/10,684/11,688/3,688/5,688/6,689/2,699/3,699/2
23.	H 18 003	18 273	18 275	215	x			2193,741/1
24.	H 18 003	18 275	18 277	164		x		2193,716/10,720/1,721/5,721/4



25.	H 18 003	18 277	18 279	286	x		2193
26.	H 18 003	18 279	18 106	229	x		2193
27.	H 18 003	18 106	18 107	199	x		2193
28.	H 18 004	18 106	18 281	77	x		836
29.	H 18 004	18 281	18 283	76	x		836
30.	H 18 004	18 283	18 285	34	x		2200
31.	H 18 004	18 285	18 286	241		x	2200,903
32.	H 18 004	18 286	18 287	96		x	2200,903
33.	H 18 004	18 287	18 108	469	x		2200
34.	H 18 005	18 109	18 110	716		x	2199,1192,1205,1206
35.	H 18 005	18 384	18 387	211	x		2197/1
36.	H 18 005	18 111	18 384	117	x		2197/1
37.	H 18 005	18 110	18 387	104		x	2196,1708/1
38.	H 18 006	18 112	18 367	146	x		2205
39.	H 18 006	18 367	18 113	631		x	2205,1801/2
40.	H 18 006	18 113	18 114	124	x		2205
41.	H 18 007	18 110	18 369	222	x		2196
42.	H 18 007	18 369	18 113	757	x		2196

3.1.1.18.2. Некатегорисани сеоски-споредни путеви на територији К.О. Мислођин

Сеоски споредни путеви								
Р.број	Ознака пута	Назив пута		Дужина (метара)	Својински статус пута			Катастарске парцеле
		п.чвор	к.чвор		јавни	јавно поливатни	приватни	
1.	H 18 102	18 202	18 206	179			x	82/47,299/1
2.	H 18 103	18 203	18 207	99			x	292/8
3.	H 18 104	18 204	18 208	78			x	292/12
4.	H 18 105	18 209	18 210	84			x	287/5,288
5.	H 18 106	18 211	18 212	71			x	286/1
6.	H 18 107	18 213	18 214	646			x	285/3,285/4,285/6,285/7, 285/9,285/11,285/15, 283/6,284/4,284/1,284/3, 322/2,322/5,322/7
7.	H 18 108	18 215	18 216	134			x	279/1
8.	H 18 108	18 216	18 217	43			x	279/1
9.	H 18 109	18 216	18 218	35			x	279/14
10.	H 18 110	18 219	18 220	7	x			2189
11.	H 18 110	18 220	18 221	235		x		2189,336/10
12.	H 18 110	18 221	18 222	370		x		2189,334,335/5,335/4, 335/3,274/2

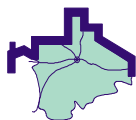


13.	H 18 110	18 222	18 223	704		x	323/4,323/5,323/3,323/6, 324/3, 478,477/2
14.	H 18 111	18 220	18 224	119		x	273/4,273/8
15.	H 18 112	18 225	18 226	188		x	337/13
16.	H 18 113	18 227	18 228	73		x	337/2
17.	H 18 114	18 229	18 230	194		x	338/1,339/2
18.	H 18 114	18 230	18 231	86		x	340/18,340/17
19.	H 18 115	18 221	18 230	170		x	340/21,340/22, 340/12, 340/15
20.	H 18 116	18 232	18 233	82		x	344/3
21.	H 18 117	18 234	18 235	183		x	347/8,347/17,345/3
22.	H 18 118	18 236	18 237	255		x	350/4,348/1,350/6
23.	H 18 119	18 238	18 239	304		x	353/22
24.	H 18 120	18 240	18 241	110		x	354/11
25.	H 18 121	18 242	18 243	151		x	354/2
26.	H 18 122	18 244	18 245	151		x	359/7,358/5
27.	H 18 123	18 247	18 248	130		x	361/1,360/3
28.	H 18 124	18 102	18 250	82		x	677/1
29.	H 18 125	18 252	18 251	349	x		2187/11,2187/9,2187/15
30.	H 18 127	18 254	18 255	129		x	6/4,6,2211/5
31.	H 18 128	18 256	18 257	69		x	663
32.	H 18 129	18 258	18 259	109		x	666/4,666/7,667/2
33.	H 18 130	18 260	18 261	231		x	670
34.	H 18 131	18 262	18 263	133		x	673/3,673/4
35.	H 18 132	18 264	18 265	103		x	683/4
36.	H 18 132	18 265	18 266	204		x	362,683/4
37.	H 18 133	18 265	18 267	61	x		683/3
38.	H 18 134	18 222	18 269	623		x	2189,334,342/5,2190, 353/23,353/21,356, 357/2, 368/5, 368/6
39.	H 18 134	18 268	18 269	185		x	2190
40.	H 18 135	18 269	18 270	204		x	368/6
41.	H 18 136	18 271	18 272	168		x	374/1,374/2
42.	H 18 137	18 273	18 274	476		x	741/1,751,378,380,381/1, 409/7
43.	H 18 138	18 275	18 276	313		x	547/2,718/3,718/4,716/8, 716/9,714/3, 715/1, 715/4, 715/2,715/3
44.	H 18 139	18 277	18 278	96		x	735/5,735/4
45.	H 18 140	18 279	18 280	49		x	846/1
46.	H 18 141	18 281	18 282	83		x	834/1,832/4,834/2
47.	H 18 142	18 283	18 284	144		x	2200,860/2
48.	H 18 143	18 285	18 286	236		x	865/1,865/2,863/6, 863/7, 863/2, 868/12,868/7,2200
49.	H 18 144	18 287	18 288	345	x		853
50.	H 18 145	18 289	18 290	667		x	2196,794/2,794/3,794/5, 795/1,796/2,796/1,796/3



51.	H 18 146	18 291	18 292	138			x	965/1
52.	H 18 147	18 293	18 294	157			x	965/11,965/9,965/2
53.	H 18 148	18 295	18 296	182			x	957/8,960/6,960/5
54.	H 18 149	18 297	18 298	572			x	2202,946,954/3,952/2,909
55.	H 18 150	18 299	18 300	223	x			2191/1
56.	H 18 151	18 301	18 302	96	x			2217
57.	H 18 152	18 303	18 304	85			x	1407/1
58.	H 18 153	18 305	18 306	84	x			1282,1281
59.	H 18 154	18 307	18 308	116			x	1265/1
60.	H 18 155	18 309	18 310	562		x		383/4,389,309,383/5
61.	H 18 156	18 311	18 312	149			x	2191
62.	H 18 156	18 312	18 313	61			x	2191
63.	H 18 156	18 313	18 314	90			x	2191
64.	H 18 156	18 314	18 315	297			x	2191
65.	H 18 156	18 315	18 316	130			x	2191
66.	H 18 156	18 316	18 317	129		x		2191/1,1451/2,1452
67.	H 18 157	18 312	18 318	104			x	1399/10
68.	H 18 158	18 313	18 319	189			x	2202
69.	H 18 159	18 314	18 320	77			x	1420/9,1420/10
70.	H 18 160	18 315	18 321	269			x	1424/8,1423/3
71.	H 18 161	18 315	18 322	88			x	1435/11
72.	H 18 161	18 322	18 323	30			x	1435/11
73.	H 18 162	18 316	18 324	106		x		1431/2,1432/3
74.	H 18 162	18 324	18 325	21			x	1435/4
75.	H 18 162	18 325	18 326	35			x	1435/4
76.	H 18 163	18 322	18 325	106			x	1435/3,1433/4
77.	H 18 164	18 324	18 327	213			x	1445/4
78.	H 18 165	18 328	18 329	305	x			2189
79.	H 18 166	18 328	18 330	118			x	1361
80.	H 18 166	18 330	18 331	264		x		2203,1355/1
81.	H 18 166	18 331	18 332	122	x			2203
82.	H 18 167	18 330	18 333	86	x			2203
83.	H 18 167	18 333	18 334	143		x		2203,1296,1295
84.	H 18 168	18 333	18 335	131			x	1301/11,1301/10
85.	H 18 168	18 335	18 336	30			x	1301/11,1301/10
86.	H 18 169	18 335	18 337	65			x	1301/11
87.	H 18 170	18 331	18 338	152			x	1340/1
88.	H 18 170	18 331	18 339	144	x			2192
89.	H 18 171	18 340	18 341	1319		x		1380,1538,2204,1555/1,1556/3,1557,1558,1559/2,1559/1,1563/1,1648/1,1652/5,1652/1,1652/7,1647/3,1653
90.	H 18 172	18 342	18 343	310			x	1640/5,1640/6,1640/7,1640/1,1639/1,1639/4,1638/3,1638/1,1637/1





91.	H 18 173	18 344	18 345	105	x		1567
92.	H 18 173	18 345	18 346	52	x		1567
93.	H 18 173	18 346	18 347	52	x		1567
94.	H 18 173	18 347	18 348	91	x		1567
95.	H 18 173	18 348	18 349	198	x		1567
96.	H 18 174	18 345	18 350	159		x	1623/4,1624/1,1625
97.	H 18 175	18 346	18 351	293		x	1627/5,1627/7, 1627/8, 1627/1, 1620/1
98.	H 18 176	18 347	18 352	358		x	1628/22,1628/1, 1628/3, 1627/2,1629/18, 1629/17, 1629/10
99.	H 18 176	18 352	18 353	78		x	1628/22
100.	H 18 177	18 352	18 354	130		x	1628/22
101.	H 18 178	18 348	18 355	246	x		1631
102.	H 18 178	18 355	18 356	574		x	1512/5,1512/1,1512/6, 1511/2,1510/1,1509,1506, 1505,1502/5,1460,1631
103.	H 18 179	18 355	18 357	222		x	1457/4,1457/7,1457/10
104.	H 18 180	18 358	18 359	42		x	1604/3
105.	H 18 180	18 359	18 360	246		x	1599/12
106.	H 18 181	18 359	18 361	212		x	1602/3,1601/2,1602/1,
107.	H 18 182	18 362	18 363	107		x	1592/6
108.	H 18 183	18 363	18 364	246		x	1225/5,1226/12,1226/10
109.	H 18 184	18 365	18 366	152		x	1198,1200/3.1200/2
110.	H 18 185	18 367	18 368	205		x	1801/2,1803,1798/2
111.	H 18 186	18 113	18 369	628		x	2196,1789/4,1789/3, 1812/3,1813
112.	H 18 187	18 114	18 370	86		x	1838,1839
113.	H 18 188	18 371	18 372	167	x		2207/1
114.	H 18 188	18 372	18 373	958		x	2207/1, 2035/1, 2032/2, 2156/1, 2155, 2153, 2152, 2149/1, 2148, 2208
115.	H 18 188	18 373	18 374	31	x		2208
116.	H 18 189	18 373	18 375	227		x	2181/2,2181/3,2180,2178
117.	H 18 190	18 376	18 377	502		x	2110,2108/2,2194
118.	H 18 191	18 371	18 378	345		x	2206,1840/7,1841/2
119.	H 18 192	18 372	18 380	656	x		2197/1
120.	H 18 193	18 379	18 380	16	x		2197/1,2206
121.	H 18 193	18 380	18 381	184		x	1898,1987
122.	H 18 193	18 381	18 382	561		x	1718/1,1716/2,2194,1899
123.	H 18 194	18 381	18 393	81	x		1983,1899
124.	H 18 195	18 384	18 385	152	x		1724/8
125.	H 18 196	18 386	18 387	910		x	1004/1,2194,2197/1,2196, 1148/2,1149,1161/1,999/4,99 9/2,999/3,2198
126.	H 18 197	18 388	18 389	253		x	1010,1012/1,1011/1, 1011/3



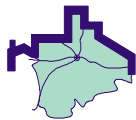
127.	H 18 198	18 388	18 390	174		x		2194,2195,1051,1074, 1073
128.	H 18 199	18 388	18 391	207		x		2194,2195,1052,1054/1, 1043/3
129.	H 18 200	18 392	18 393	172		x		1019,1012/2,1018/1
130.	H 18 201	18 394	18 395	211			x	782
131.	H 18 202	18 396	18 397	346			x	754/1,756/2,754/2,753/8, 752/2
132.	H 18 203	18 398	18 399	378			x	790/4,791/8,791/3,790/2, 790/3
133.	H 18 204	18 400	18 401	182			x	534/3,535/4
134.	H 18 205	18 402	18 403	116			x	804/2
135.	H 18 206	18 404	18 405	231			x	533/15
136.	H 18 207	18 406	18 407	75			x	541/1
137.	H 18 208	18 406	18 408	181			x	727/1,726,725/1,722/4
138.	H 18 209	18 409	18 410	204			x	727/1,724/1,724/5, 724/3, 725/1,723/1
139.	H 18 210	18 409	18 411	515		x		606/2,607/1,601,600,609, 563/5, 576, 553/1,502
140.	H 18 211	18 412	18 413	77			x	719/3,724/4,719/2,720/1
141.	H 18 212	18 414	18 415	176			x	552/4

3.1.1.18.3. Некатегорисани пољопривредни-главни путеви на територији К.О. Мислођин

Пољопривредни главни путеви								
Р.број	Ознака пута	Назив пута		Дужина (метара)	Својински статус пута			Катастарске парцеле
		п.чвор	к.чвор		јавни	јавно приватни	приватни	
1.	H 18 504	18 232	18 507	224	x			269/1
2.	H 18 506	18 508	18 509	148			x	2186/3,2186
3.	H 18 508	18 513	18 514	304		x		2/17,2/5,3/12,3/8,3/13,1/16,1/14,1/13
4.	H 18 509	18 515	18 516	193	x			527/1
5.	H 18 510	18 405	18 517	413			x	533/15,2211/4,533/46,532/2, 533/32
6.	H 18 511	18 518	18 519	185	x			766/1
7.	H 18 512	18 290	18 393	206			x	985
8.	H 18 513	18 393	18 520	141	x			1019
9.	H 18 514	18 520	18 521	351	x			2196
10.	H 18 515	18 522	18 523	95	x			1052
11.	H 18 516	18 390	18 524	905			x	2195
12.	H 18 517	18 525	18 526	323	x			2218
13.	H 18 518	18 527	18 528	170	x			1138
14.	H 18 519	18 529	18 530	123	x			2194



15.	H 18 520	18 531	18 532	120	x		2196
16.	H 18 521	18 533	18 534	231	x		2194
17.	H 18 521	18 534	18 543	976		x	2194,1892,1972,1933/1, 1966/2
18.	H 18 522	18 534	18 535	451	x		1914
19.	H 18 523	18 536	18 537	155	x		1899
20.	H 18 524	18 538	18 539	86	x		1996
21.	H 18 525	18 540	18 541	117	x		2012/2
22.	H 18 526	18 542	18 543	818		x	1966/2, 1966/6, 2207/1, 1964, 1961/2, 1960,2026/1
23.	H 18 526	18 543	18 544	27		x	1966/2
24.	H 18 526	18 544	18 545	271		x	1938/1, 1937/1, 1963/1, 1935,1933/2
25.	H 18 527	18 377	18 546	433	x		2194
26.	H 18 527	18 544	18 546	290	x		2194
27.	H 18 528	18 546	18 547	221	x		2069
28.	H 18 529	18 349	18 549	132	x		1567
29.	H 18 529	18 548	18 549	175	x		1567
30.	H 18 530	18 549	18 550	258		x	1251, 1258/8
31.	H 18 530	18 550	18 551	239		x	1258/8
32.	H 18 531	18 550	18 552	158		x	1248/19,1248/22
33.	H 18 532	18 553	18 554	314	x		1516
34.	H 18 533	18 555	18 556	73	x		1496
35.	H 18 533	18 556	18 557	553	x		1496
36.	H 18 533	18 557	18 558	184	x		1496
37.	H 18 534	18 556	18 559	77	x		1496
38.	H 18 535	18 557	18 560	135	x		1496
39.	H 18 536	18 316	18 561	138		x	1426/9,1430/12
40.	H 18 537	18 300	18 562	408	x		2191/1
41.	H 18 538	18 319	18 563	610		x	2202
42.	H 18 539	18 287	18 564	411	x		2201,2200
43.	H 18 540	18 565	18 566	211		x	973/1,973/5
44.	H 18 541	18 293	18 567	176		x	968/7,968/3
45.	H 18 542	18 288	18 568	212		x	734/2
46.	H 18 543	18 569	18 570	174	x		692
47.	H 18 544	18 571	18 572	282	x		751
48.	H 18 545	18 302	18 573	184	x		2217
49.	H 18 546	18 306	18 574	213	x		1282
50.	H 18 546	18 574	18 575	703	x		2189
51.	H 18 547	18 329	18 574	142	x		2189
52.	H 18 548	18 334	18 576	61	x		2203
53.	H 18 548	18 576	18 577	62	x		2203
54.	H 18 548	18 577	18 578	17	x		2203
55.	H 18 548	18 578	18 579	344		x	490/3,490/4,490/7,506/4
56.	H 18 549	18 576	18 580	126		x	1303/3
57.	H 18 550	18 577	18 581	128		x	490/5



58.	H 18 551	18 578	18 582	92	x		2203
59.	H 18 552	18 339	18 583	1052		x	2192,510/2,516/3,519/2,519/1,518

### 3.1.1.19. Евиденција некатегорисаних путева на територији К.О. Обреновац

Катастарска општина	МРЕЖА НЕКАТЕГОРИСАНИХ ПУТЕВА НА ПОДРУЧЈУ ОПШТИНЕ ОБРЕНОВАЦ					
	Сеоски главни путеви (km)	Сеоски споредни путеви (km)	Пољопривредни главни путеви (km)	Пољопривредни споредни путеви (km)	Остали некат. пут. (остале улице) (km)	Укупно: (km)
Обреновац	1,986	0,735	10,710	-	-	13,431

#### 3.1.1.19.1. Некатегорисани сеоски-главни путеви на територији К.О. Обреновац

Сеоски главни путеви								
Р.број	Ознака пута	Назив пута		Дужина (метара)	Својински статус пута			
		п.чвор	к.чвор		јавни	јавно приватни	приватни	Катастарске парцеле
1.	H 19 201	19 201	19 202	268	x			
2.	H 19 202	19 202	19 203	280	x			783/8,793/9,794/7,795/1,796/6
3.	H 19 203	19 202	19 204	138	x			1586/1,793/5
4.	H 19 203	19 204	19 205	238	x			803/35,803/37,809/1
5.	H 19 204	19 204	19 205	217	x			803/7,803/39,803/41,803/8
6.	H 19 204	19 205	19 206	464	x			798/15,798/18,803/33,798/16
7.	H 19 204	19 206	19 207	137	x			775/2
8.	H 19 205	19 206	19 208	164	x			775/2,779/4,779/3,779/2,717/2
9.	H 19 205	19 206	19 209	80	x			805/6,803/5



3.1.1.19.2. Некатегорисани сеоски-споредни путеви на територији К.О. Обреновац

Сеоски споредни путеви								
Р.број	Ознака пута	Назив пута		Дужина (метара)	Својински статус пута			Катастарске парцеле
		п.чвор	к.чвор		јавни	јавно приватни	приватни	
1.	Н 19 306	19 210	19 211	162	х			1123/8,1123/2,1531/6
2.	Н 19 307	19 213	19 214	203	х			1074/2,1074/1,1074
3.	Н 19 307	19 214	19 215	122	х			1071
4.	Н 19 308	19 214	19 216	248	х			1072/1

3.1.1.19.3. Некатегорисани пољопривредни-главни путеви на територији К.О. Обреновац

Пољопривредни главни путеви								
Р.број	Ознака пута	Назив пута		Дужина (метара)	Својински статус пута			Катастарске парцеле
		п.чвор	к.чвор		јавни	јавно приватни	приватни	
1.	Н 19 501	19 501	19 503	875	х			1529/1
2.	Н 19 501	19 503	19 504	1128	х			1529/22,753,754
3.	Н 19 502	19 503	19 505	376		х		930/2,927/2,929,918/3,918/2
4.	Н 19 502	19 505	19 506	291	х			906/1,905/1
5.	Н 19 503	19 502	19 505	399		х		910,911,915/2,918/6,918/5
6.	Н 19 504	19 201	19 507	526		х		760/5,760/9,760/10
7.	Н 19 505	19 201	19 508	511	х			1586/1
8.	Н 19 506	19 201	19 509	505		х		760/1,768/2,1530/2
9.	Н 19 507	19 202	19 510	2835		х		1586/1,1586/2
10.	Н 19 508	19 511	19 512	817	х			1192
11.	Н 19 509	19 513	19 514	572		х		1577/1,1168/2,1134/1
12.	Н 19 510	19 515	19 516	205		х		1531/5,1111/5,1110/4
13.	Н 19 510	19 516	19 517	377		х		1105/7,1107/5,1106/3
14.	Н 19 510	19 517	19 518	19	х			1105/3
15.	Н 19 510	19 517	19 519	997		х		1075,976/1.1077/2
16.	Н 19 511	19 520	19 521	277	х			978/1,978/8



## 3.1.1.20. Евиденција некатегорисаних путева на територији К.О. Орашац

Катастарска општина	МРЕЖА НЕКАТЕГОРИСАНИХ ПУТЕВА НА ПОДРУЧЈУ ОПШТИНЕ ОБРЕНОВАЦ					
	Сеоски главни путеви (km)	Сеоски споредни путеви (km)	Пољопривредни главни путеви (km)	Пољопривредни споредни путеви (km)	Остали некатег. путеви (km)	Укупно: (km)
Орашац	2,064	10,170	30,329	-	-	42,563

## 3.1.1.20.1. Некатегорисани сеоски-главни путеви на територији К.О. Орашац

Сеоски главни путеви								
Р.број	Ознака пута	Назив пута		Дужина (метара)	Својински статус пута			Катастарске парцеле
		п.чвор	к.чвор		јавни	јавно пољопривредни	приватни	
1.	H 20 001	20 103	20 101	214	x			2319
2.	H 20 001	20 101	20 201	489	x			2319
3.	H 20 001	20 201	20 102	436	x			2319
4.	H 20 002	20 102	20 203	258	x			2318
5.	H 20 002	20 203	20 238	28	x			2318
6.	H 20 002	20 238	20 101	639	x			2318

## 3.1.1.20.2. Некатегорисани сеоски-споредни путеви на територији К.О. Орашац

Сеоски споредни путеви								
Р.број	Ознака пута	Назив пута		Дужина (метара)	Својински статус пута			Катастарске парцеле
		п.чвор	к.чвор		јавни	јавно пољопривредни	приватни	
1.	H 20 101	20 205	20 206	587		x		1240/2, 1245/3, 1255/2, 1255/1, 1262/3, 1254/2, 1253, 1252, 1262/9, 1276, 1285, 1297/2, 1296/2, 1295/2, 1318/2, 129
2.	H 20 101	20 206	20 207	341		x		2325, 1311, 1309, 2301, 2302, 1304
3.	H 20 102	20 206	20 208	74			x	2287
4.	H 20 103	20 209	20 210	171		x		1233, 1226, 1236/2
5.	H 20 104	20 211	20 212	619		x		1178/1, 1069/3, 1068/6, 1178/3, 1073
6.	H 20 104	20 212	20 213	243	x			1085



7.	H 20 105	20 212	20 214	242		x		1155,1139/2
8.	H 20 106	20 215	20 216	110			x	1381/1
9.	H 20 107	20 217	20 218	164	x			2330
10.	H 20 108	20 219	20 220	598	x			2335,2330
11.	H 20 109	20 223	20 224	745		x		2329,1399,1406/2
12.	H 20 110	20 225	20 226	196	x			1831
13.	H 20 111	20 227	20 228	57			x	2823
14.	H 20 111	20 228	20 229	443			x	2823
15.	H 20 111	20 229	20 230	226	x			2323
16.	H 20 111	20 230	20 231	136	x			2329
17.	H 20 112	20 228	20 233	59			x	1828
18.	H 20 113	20 229	20 235	119	x			1474
19.	H 20 114	20 232	20 234	95	x			2329
20.	H 20 115	20 231	20 232	25	x			2329
21.	H 20 116	20 232	20 236	78			x	1461
22.	H 20 117	20 230	20 237	249	x			2323
23.	H 20 118	20 201	20 202	142		x		725,722
24.	H 20 119	20 238	20 239	83	x			2317
25.	H 20 119	20 239	20 240	42	x			2317
26.	H 20 119	20 240	20 241	178	x			2317
27.	H 20 120	20 203	20 204	104			x	761
28.	H 20 121	20 239	20 242	134			x	772
29.	H 20 122	20 240	20 243	102			x	840,843
30.	H 20 123	20 244	20 245	231	x			1853
31.	H 20 124	20 246	20 247	90			x	344,345/2
32.	H 20 125	20 248	20 249	203	x			447
33.	H 20 126	20 250	20 251	201		x		355,367,378
34.	H 20 127	20 250	20 252	219	x			546
35.	H 20 128	20 253	20 254	40			x	3065
36.	H 20 128	20 254	20 255	113			x	3065
37.	H 20 128	20 255	20 256	83			x	3065
38.	H 20 128	20 256	20 257	336	x			164
39.	H 20 128	20 257	20 258	172		x		164,26/1
40.	H 20 129	20 257	20 259	195	x			189
41.	H 20 130	20 256	20 260	310			x	3065,213,216,215,214,226
42.	H 20 131	20 255	20 261	376	x			2321
43.	H 20 132	20 254	20 262	39			x	3065
44.	H 20 133	20 263	20 264	193	x			554
45.	H 20 134	20 264	20 265	153	x			554
46.	H 20 135	20 264	20 266	55	x			566
47.	H 20 136	20 267	20 268	63	x			102
48.	H 20 137	20 221	20 222	662	x			2221
49.	H 20 138	20 269	20 260	74		x		2320,213,214,215,216,226



## 3.1.1.20.3. Некатегорисани пољопривредни-главни путеви на територији К.О. Орашац

Пољопривредни главни путеви									
Р.број	Ознака пута	Назив пута		Дужина (метара)	Својински статус пута				Катастарске парцеле
		п.чвор	к.чвор		јавни	јавно поплатни	приватни		
1.	H 20 501	20 102	20 501	442	x			2318	
2.	H 20 501	20 501	20 502	70	x			2318	
3.	H 20 501	20 502	20 503	298	x			2318	
4.	H 20 501	20 503	20 504	458	x			2318	
5.	H 20 502	20 501	20 505	280	x			880	
6.	H 20 503	20 502	20 506	576			x	1096, 1099, 1100, 1105, 1108	
7.	H 20 504	20 213	20 503	561	x			1085	
8.	H 20 505	20 507	20 508	326		x		964,967,968,969	
9.	H 20 506	20 207	20 513	62			x	2307	
10.	H 20 506	20 207	20 514	66			x	2307	
11.	H 20 506	20 509	20 510	259	x			2325	
12.	H 20 506	20 510	20 511	81	x			2325	
13.	H 20 506	20 511	20 512	152	x			2325	
14.	H 20 506	20 512	20 513	221	x			995	
15.	H 20 507	20 510	20 515	295	x			1276	
16.	H 20 508	20 511	20 516	262			x	1294,1296/1	
17.	H 20 508	20 516	20 517	35			x	1296/2	
18.	H 20 509	20 512	20 518	248	x			2325	
19.	H 20 510	20 513	20 519	63			x	2301	
20.	H 20 511	20 513	20 520	273			x	994,991,990	
21.	H 20 512	20 512	20 521	780			x	984/8,974,977,978/2,978/1	
22.	H 20 513	20 522	20 523	373		x		2325,2300,2308	
23.	H 20 514	20 524	20 525	445	x			1276	
24.	H 20 515	20 526	20 527	196			x	2215	
25.	H 20 516	20 528	20 529	157			x	2244,1349/1	
26.	H 20 517	20 220	20 530	428			x	2251, 2258, 2263, 2264, 2275, 2274, 2265/1, 2272,2278/1	
27.	H 20 518	20 222	20 531	246	x			2221	
28.	H 20 519	20 532	20 533	205	x			2191	
29.	H 20 520	20 534	20 535	233	x			2174	
30.	H 20 521	20 536	20 537	915	x			2334	
31.	H 20 521	20 537	20 538	326	x			2334	
32.	H 20 521	20 538	20 539	165	x			2334	
33.	H 20 521	20 539	20 540	19	x			2333	
34.	H 20 521	20 540	20 541	329	x			2333	





35.	H 20 521	20 541	20 542	424	x			2333
36.	H 20 521	20 542	20 543	149	x			2333
37.	H 20 522	20 537	20 544	278	x			2030
38.	H 20 523	20 538	20 545	548	x			1683
39.	H 20 524	20 540	20 546	534	x			1708
40.	H 20 525	20 539	20 547	335	x			2333
41.	H 20 526	20 541	20 548	626	x			1793
42.	H 20 527	20 542	20 549	163		x		1994,1734,1995
43.	H 20 528	20 550	20 551	114	x			1943
44.	H 20 528	20 551	20 552	83	x			1943
45.	H 20 528	20 552	20 553	122	x			1943
46.	H 20 528	20 553	20 554	279	x			1943
47.	H 20 528	20 554	20 555	422			x	1963,1962,1966, 1969, 1971,1973
48.	H 20 529	20 551	20 556	191			x	1782
49.	H 20 530	20 552	20 557	503			x	1784,1781,1780, 1770, 1751, 1754,1755
50.	H 20 531	20 553	20 558	596			x	1774,1775, 1771, 1768, 1766, 1764
51.	H 20 532	20 554	20 559	162			x	1963,1977,1978, 1979, 1980,1981/2,1981/1
52.	H 20 533	20 560	20 561	792	x			2328
53.	H 20 533	20 561	20 562	112	x			2328
54.	H 20 533	20 562	20 563	788	x			2326
55.	H 20 534	20 218	20 561	99		x		1578,2330
56.	H 20 535	20 224	20 562	183			x	1553
57.	H 20 536	20 224	20 564	382	x			2329
58.	H 20 536	20 234	20 564	901	x			2329
59.	H 20 537	20 564	20 565	512			x	1399,1406/2,1397/6, 1396/3
60.	H 20 538	20 226	20 566	256	x			1831
61.	H 20 539	20 567	20 568	108			x	1838/2
62.	H 20 540	20 569	20 570	299	x			2331
63.	H 20 540	20 570	20 571	209	x			2331
64.	H 20 540	20 571	20 572	239	x			2331
65.	H 20 541	20 571	20 573	336			x	299
66.	H 20 542	20 261	20 574	118	x			2321
67.	H 20 542	20 574	20 575	124	x			2321
68.	H 20 542	20 575	20 576	712	x			2321
69.	H 20 543	20 570	20 577	701		x		329,305/1,1888,1889,1890,1891, 303,1896,1897,1898,1902,1911, 1909,1907
70.	H 20 543	20 574	20 577	539	x			329
71.	H 20 544	20 577	20 578	135			x	317
72.	H 20 545	20 575	20 579	197			x	340
73.	H 20 546	20 580	20 581	293			x	418/3,418/2,418/1
74.	H 20 547	20 582	20 583	17			x	3065
75.	H 20 547	20 583	20 584	23			x	3065



76.	H 20 548	20 583	20 585	67			x	3065,213,216,215,214,226
77.	H 20 549	20 259	20 586	362			x	184/2,177,172,170,11,6
78.	H 20 550	20 587	20 588	397			x	129,132
79.	H 20 550	20 588	20 589	268	x			123
80.	H 20 550	20 589	20 590	322			x	54,57,62,63,65,71,72
81.	H 20 551	20 588	20 589	368			x	123,39,41,47,49,51,52
82.	H 20 552	20 592	20 593	633			x	601,606,608,609, 612, 613, 615,618
83.	H 20 553	20 237	20 595	220	x			447
84.	H 20 553	20 249	20 594	160	x			447
85.	H 20 553	20 594	20 595	122	x			447
86.	H 20 554	20 237	20 596	224	x			2323
87.	H 20 555	20 595	20 597	195			x	489,490,491
88.	H 20 556	20 594	20 598	237	x			511
89.	H 20 556	20 598	20 599	99	x			511
90.	H 20 557	20 265	20 598	150			x	522
91.	H 20 558	20 241	20 600	493	x			2317
92.	H 20 559	20 204	20 601	267			x	766,764,761
93.	H 20 563	20 205	07 553	2296	x			2318,2324

### 3.1.1.21. Евиденција некатегорисаних путева на територији К.О. Пироман

Катастарска општина	МРЕЖА НЕКАТЕГОРИСАНИХ ПУТЕВА НА ПОДРУЧЈУ ОПШТИНЕ ОБРЕНОВАЦ					
	Сеоски главни путеви (km)	Сеоски споредни путеви (km)	Пољопривредни главни путеви (km)	Пољопривредни споредни путеви (km)	Остали некатег. путеви (km)	Укупно: (km)
Пироман	3,818	7,855	11,713	0,513	-	23,899

#### 3.1.1.21.1. Некатегорисани сеоски-главни путеви на територији К.О. Пироман

Сеоски главни путеви								
Р.број	Ознака пута	Назив пута		Дужина (метара)	Својински статус пута			Катастарске парцеле
		п.чвор	к.чвор		јавни	јавно приватни	приватни	
1.	H 21 001	21 041	21 001	158	x			1098
2.	H 21 001	21 043	21 041	164	x			1098
3.	H 21 001	21 045	21 043	218	x			2314
4.	H 21 001	21 212601	21 045	744	x			2314
5.	H 21 002	21 002	21 003	576	x			2320/1



6.	H 21 003	21 004	21 016	608			x	2310
7.	H 21 003	21 062102	21 016	294			x	2310
8.	H 21 004	21 004	21 022	321	x			293,408/1
9.	H 21 004	21 022	21 062103	673	x			293
10.	H 21 005	21 006	21 212702	62			x	1255,1256,1254

## 3.1.1.21.2. Некатегорисани сеоски-споредни путеви на територији К.О. Пироман

Сеоски споредни путеви									
Р.број	Ознака пута	Назив пута		Дужина (метара)	Својински статус пута				Катастарске парцеле
		п.чвор	к.чвор		јавни	јавно приватни	приватни		
1.	H 21 100	21 007	21 011	462	x			2313	
2.	H 21 100	21 011	21 008	224	x			2312	
3.	H 21 101	21 010	21 009	457	x			2313	
4.	H 21 102	21 011	21 012	431	x			2312	
5.	H 21 103	21 013	21 014	11	x			1224	
6.	H 21 103	21 013	21 014	35	x			1224	
7.	H 21 103	21 013	21 014	140	x			1224	
8.	H 21 103	21 013	21 014	44		x		1224,1203/1	
9.	H 21 104	21 015	21 017	515			x	474,2328,478,479	
10.	H 21 104	21 016	21 018	11	x			472	
11.	H 21 104	21 016	21 018	325		x		215/2,213,453,472	
12.	H 21 104	21 017	21 018	145	x			472	
13.	H 21 105	21 058	21 062101	743			x	2328	
14.	H 21 105	21 058	21 017	201			x	201,203,205	
15.	H 21 106	21 019	21 018	88	x			206	
16.	H 21 107	21 004	21 020	260			x	2310	
17.	H 21 108	21 022	21 021	332	x			387	
18.	H 21 109	21 023	21 024	133	x			1337	
19.	H 21 109	21 023	21 024	12	x			1337	
20.	H 21 110	21 025	21 026	404	x			1741/1	
21.	H 21 111	21 027	21 029	186	x			2319/1	
22.	H 21 111	21 029	21 028	129	x			1711/1	
23.	H 21 112	21 029	21 030	202		x		2317/2,2321/3,2321/1	
24.	H 21 113	21 031	21 032	297			x	1693/1	



25.	H 21 113	21 031	21 032	23			x	1691/1
26.	H 21 114	21 031	21 033	83			x	1685,1684
27.	H 21 115	21 031	21 034	118	x			1559
28.	H 21 116	21 035	21 036	92	x			1494/1
29.	H 21 117	21 037	21 038	276			x	2317/5,1643/2,1578
30.	H 21 118	21 039	21 040	91	x			1600
31.	H 21 119	21 041	21 042	419	x			1132
32.	H 21 120	21 043	21 048	430	x			2314
33.	H 21 120	21 048	21 044	145	x			2315
34.	H 21 125	21 005	21 0051	391	x			408/1,408/4

3.1.1.21.3. Некатегорисани пољопривредни-главни путеви на територији К.О.Пироман

Пољопривредни главни путеви								
Р.б рој	Ознака пута	Назив пута		Дужина (метара)	Својински статус пута			Катастарске парцеле
		п.чвор	к.чвор		јавни	јавно приватни	приватни	
1.	H 21 500	21 045	21 046	207	x			102
2.	H 21 501	21 048	21 047	6	x			2314
3.	H 21 501	21 048	21 047	358	x			2314
4.	H 21 502	21 044	21 049	742	x			2315
5.	H 21 503	21 2015/2	21 012	652	x			2312
6.	H 21 504	21 050	21 051	726		x		699/4,672/2,671/2,699/7, 635/1,522/2,523
7.	H 21 504	21 050	21 051	596			x	796/2,880/2,801/2,2301/41,687/2,68 6/2,685/2,684, 2301/3,600/2,699/5,676/4
8.	H 21 505	21 038	21 052	424		x		2317/1,2317/6,2317/7
9.	H 21 505	21 038	21 052	380			x	882/3,879/3,878/3,876/2, 2317/3
10.	H 21 506	21 030	21 054	83	x			2321/1
11.	H 21 506	21 053	21 219901	527		x		2321/2,2321/1
12.	H 21 506	21 053	21 219901	100		x		2307/22,2110/2,2110/1
13.	H 21 506	21 053	21 219901	322		x		2110/1,2111,2309,2269, 2323
14.	H 21 506	21 054	21 053	466	x			2321/1
15.	H 21 507	21 053	21 052103	290	x			2057
16.	H 21 508	21 054	21 219902	1129		x		2029/1,2029/2,1977/5, 2154,2253/1,2253/2,2252,2251
17.	H 21 508	21 054	21 219902	279	x			2321/1



18.	H 21 509	21 015	21 056	276			x	436/1,539
19.	H 21 509	21 056	21 055	235		x		537/1,2300/1
20.	H 21 510	21 056	21 057	357			x	534,2238
21.	H 21 511	21 020	21 219903	208			x	2310,2310/2
22.	H 21 511	21 020	21 219903	49	x			2310/2
23.	H 21 512	21 058	21 019	133	x			206
24.	H 21 513	21 010	21 059	389	x			2313
25.	H 21 513	21 060	21 059	300	x			2313
26.	H 21 513	21 21260 2	21 060	92	x			2313
27.	H 21 515	21 070	21 071	1641	x			2157/2,2154/4,828/1
28.	H 21 515	21 071	21 072	746	x			2113/5,2010/1,2005/1

## 3.1.1.21.4. Некатегорисани пољопривредни-споредни путеви на територији К.О.Пироман

Пољопривредни споредни путеви								
Р.број	Ознака пута	Назив пута		Дужина (метара)	Својински статус пута			Катастарске парцеле
		п.чвор	к.чвор		јавни	јавно приватни	приватни	
1.	H 21 504	21 050	21 051	157			x	703/2,707/2,2301/2
2.	H 21 511	21 020	21 219903	356		x		368/1,337/1,337/3,568/3

## 3.1.1.22. Евиденција некатегорисаних путева на територији К.О. Пољане

Катастарска општина	МРЕЖА НЕКАТЕГОРИСАНИХ ПУТЕВА НА ПОДРУЧЈУ ОПШТИНЕ ОБРЕНОВАЦ					Укупно: (km)
	Сеоски главни путеви (km)	Сеоски споредни путеви (km)	Пољопривредни главни путеви (km)	Пољопривредни споредни путеви (km)	Остали некатег. путеви (km)	
Пољане	4,857	19,509	10,652	-	-	35,018



## 3.1.1.22.1. Некатегорисани сеоски-главни путеви на територији К.О.Пољане

Сеоски главни путеви								
Р.број	Ознака пута	Назив пута		Дужина (метара)	Својински статус пута			Катастарске парцеле
		п.чвор	к.чвор		јавни	јавно приватни	приватни	
1.	H 22 001	22 101	22 239	724		x		457/1,783,780/7,772/9,772/8, 762/1,762/2, 627
2.	H 22 001	22 239	22 241	173			x	627
3.	H 22 001	22 241	22 242	334			x	627,849/2
4.	H 22 001	22 242	22 243	198			x	627
5.	H 22 001	22 243	22 245	64			x	840/3
6.	H 22 001	22 244	22 245	249			x	968
7.	H 22 001	22 244	22 102	968	x			627/2
8.	H 22 002	22 103	22 256	678		x		627,629/1
9.	H 22 002	22 256	22 257	551			x	920/6, 915/24, 915/25, 915/26, 915/28, 915/30, 915/29, 916/5, 620/6, 620/5, 620/2, 619/4
10.	H 22 002	22 247	22 259	694		x		629/1,930/3,930/1,935/2,967
11.	H 22 002	22 249	22 104	224			x	968

## 3.1.1.22.2. Некатегорисани сеоски-споредни путеви на територији К.О. Пољане

Сеоски споредни путеви								
Р.број	Ознака пута	Назив пута		Дужина (метара)	Својински статус пута			Катастарске парцеле
		п.чвор	к.чвор		јавни	јавно приватни	приватни	
1.	H 22 101	22 201	22 202	73			x	25/1
2.	H 22 102	22 203	22 204	549	x			73/3
3.	H 22 103	22 203	22 205	186	x			73/1
4.	H 22 103	22 205	22 206	219		x		88/1,273/2,73/1
5.	H 22 104	22 205	22 207	550		x		73/1,88/2
6.	H 22 105	22 208	22 209	337		x		194/7,271/3,224/3,271/6
7.	H 22 105	22 209	22 210	181		x		181/1,181/2,181/3,271/6
8.	H 22 106	22 209	22 211	122			x	224/4
9.	H 22 107	22 212	22 213	211	x			269/3,269/2,269/1
10.	H 22 108	22 214	22 215	416		x		253/4,254/2,253/3,253/1,279/2



11.	H 22 109	22 216	22 217	425	x			73/3,454/3
12.	H 22 110	22 216	22 218	1009			x	491/1
13.	H 22 111	22 219	22 220	667		x		308/2,308/3,309,310,311, 341/2,342/2
14.	H 22 112	22 221	22 222	640	x			455/1,455/2,455/3,455/4, 355/5,455/6
15.	H 22 113	22 223	22 224	329		x		365/3,366/2.366/1,366/3, 356/2,456/1
16.	H 22 114	22 225	22 226	173			x	416/14
17.	H 22 115	22 227	22 228	109			x	427/3
18.	H 22 116	22 229	22 230	1937		x		814/1, 707/3
19.	H 22 117	22 229	22 231	180	x			814/3
20.	H 22 118	22 231	22 232	352	x			73/3
21.	H 22 118	22 231	22 233	194	x			73/3
22.	H 22 119	22 234	22 235	80			x	684/7,684/8
23.	H 22 119	22 235	22 236	428			x	727/6
24.	H 22 120	22 235	22 237	84			x	683/2,727/5,683/7
25.	H 22 121	22 101	22 238	917	x			457/1,727/7
26.	H 22 122	22 239	22 240	166			x	852
27.	H 22 123	22 241	22 242	474			x	627,763,759/2,761,760,759/1, ,827/1
28.	H 22 124	22 243	22 244	251			x	968
29.	H 22 125	22 245	22 246	173			x	968,833/2,834,833/3
30.	H 22 126	22 245	22 247	1001			x	968
31.	H 22 126	22 247	22 248	382			x	968
32.	H 22 126	22 248	22 249	805			x	968
33.	H 22 127	22 247	22 250	557		x		630,585/4,585/3,893/2, 880/4,968
34.	H 22 127	22 250	22 251	170	x			630
35.	H 22 127	22 251	22 252	156	x			630
36.	H 22 128	22 250	22 253	227			x	584/10,584/1,813/3
37.	H 22 129	22 251	22 254	311			x	584/2,813/2
38.	H 22 130	22 248	22 255	335			x	910/3,910/5,925/6,926, 925/5,925/9,968
39.	H 22 130	22 255	22 256	706			x	910/4,616/7,616/4
40.	H 22 131	22 255	22 257	304			x	925/4,924/1,924/2,930/3, 920/2
41.	H 22 132	22 257	22 258	43	x			629/1
42.	H 22 133	22 256	22 259	210		x		629/1,622/14
43.	H 22 134	22 260	22 261	121	x			626/2,
44.	H 22 134	22 261	22 262	153	x			457/1
45.	H 22 134	22 262	22 263	1768		x		457/14,457/15,457/16, 457/17, 457/18, 394/8, 394/6, 396/2, 457/1,457/10,457/11,457/12, 457/13
46.	H 22 135	22 261	22 264	98	x			457/1
47.	H 22 136	22 262	22 265	181			x	529/1



48.	H 22 138	22 203	22 204	549	x		73/3
-----	----------	--------	--------	-----	---	--	------

## 3.1.1.22.3. Некатегорисани пољопривредни-главни путеви на територији К.О. Пољане

Пољопривредни главни путеви								
Р.број	Ознака пута	Назив пута		Дужина (метара)	Својински статус пута			Катастарске парцеле
		п.чвор	к.чвор		јавни	јавно приватни	приватни	
1.	H 22 501	22 204	22 501	658	x			72
2.	H 22 502	22 209	22 502	593	x			273/1,273/2,273/3,273/4, 273/5,273/6
3.	H 22 503	22 208	22 503	190	x			271/1
4.	H 22 504	22 213	22 504	132	x			269/1
5.	H 22 505	22 212	22 506	288		x		269/3,269/2,269/1,242
6.	H 22 506	22 507	22 508	433	x			73/3
7.	H 22 507	22 217	22 221	489	x			455/1,455/2,455/3,455/4, 355/5,455/6
8.	H 22 508	22 509	22 510	135	x			456/1
9.	H 22 508	22 510	22 511	346	x			73/3
10.	H 22 508	22 511	22 512	119	x			457/20,73/3
11.	H 22 509	22 217	22 510	337	x			73/3
12.	H 22 510	22 227	22 513	191			x	427/3
13.	H 22 511	22 233	22 513	239	x			73/3
14.	H 22 511	22 511	22 513	684	x			73/3
15.	H 22 512	22 514	22 515	80		x		507,557/18
16.	H 22 513	22 516	22 517	151	x			464/3,464/8
17.	H 22 514	22 518	22 519	692	x			458
18.	H 22 515	22 520	22 521	207	x			508/3,508/1,508/2
19.	H 22 516	22 522	22 523	519		x		625,627,811/1
20.	H 22 517	22 524	22 525	301	x			628
21.	H 22 517	22 525	22 526	169	x			628
22.	H 22 518	22 525	22 527	242			x	610/5
23.	H 22 519	22 252	22 528	714			x	627
24.	H 22 519	22 252	22 529	496			x	627
25.	H 22 520	22 530	22 531	561			x	794/3,796/7,796/4,796/3
26.	H 22 521	22 532	22 533	187			x	780/9
27.	H 22 522	22 534	22 535	103			x	726/2
28.	H 22 523	22 536	22 537	221		x		746/13,457/6
29.	H 22 524	22 538	22 539	219			x	895/2,895/3,895/5
30.	H 22 525	22 248	22 540	282			x	629/4
31.	H 22 526	22 541	22 546	314	x			629/1





32.	H 22 527	22 542	22 543	160			x	910/9
33.	H 22 527	22 543	22 544	93			x	910/9
34.	H 22 528	22 543	22 545	107			x	910/5

### 3.1.1.23. Евиденција некатегорисаних путева на територији К.О. Ратари

Катастарска општина	МРЕЖА НЕКАТЕГОРИСАНИХ ПУТЕВА НА ПОДРУЧЈУ ОПШТИНЕ ОБРЕНОВАЦ					
	Сеоски главни путеви (km)	Сеоски споредни путеви (km)	Пољопривредни главни путеви (km)	Пољопривредни споредни путеви (km)	Остали некатег. путеви (km)	Укупно: (km)
Ратари	-	6,861	18,113	1,947	-	26,921

#### 3.1.1.23.2. Некатегорисани сеоски-споредни путеви на територији К.О. Ратари

Сеоски споредни путеви								
Р.број	Ознака пута	Назив пута		Дужина (метара)	Својински статус пута			Катастарске парцеле
		п.чвор	к.чвор		јавни	јавно приватни	приватни	
1.	H 23 101	23 201	23 202	151		x		576/1,110
2.	H 23 102	23 203	23 204	273	x			576/1
3.	H 23 103	23 205	23 206	349	x			576/1
4.	H 23 104	23 207	23 208	233	x			577
5.	H 23 104	23 208	23 209	240	x			577
6.	H 23 105	23 208	23 210	495	x			1075
7.	H 23 106	23 211	23 212	90	x			287,577
8.	H 23 107	23 213	23 214	183	x			577
9.	H 23 107	23 214	23 215	187	x			577
10.	H 23 107	23 214	23 216	0	x			1072, 577
11.	H 23 108	23 214	23 216	94			x	552/2
12.	H 23 109	23 217	23 218	237	x			577
13.	H 23 110	23 219	23 220	142			x	216,221
14.	H 23 111	23 221	23 222	65	x			1065,1059
15.	H 23 111	23 222	23 223	134	x			1065,1059
16.	H 23 112	23 222	23 224	255		x		1064,708
17.	H 23 113	23 225	23 226	97		x		575,1056
18.	H 23 114	23 227	23 228	47		x		575,1054
19.	H 23 114	23 228	23 229	57	x			1054
20.	H 23 114	23 229	23 230	209	x			1054
21.	H 23 115	23 228	23 231	71		x		619,623



22.	H 23 116	23 229	23 232	144	x			614
23.	H 23 117	23 233	23 234	216			x	575
24.	H 23 117	23 234	23 235	212		x		575, 1051
25.	H 23 117	23 235	23 236	137	x			1051
26.	H 23 118	23 235	23 237	141			x	607
27.	H 23 118	23 237	23 238	630		x		596,1051
28.	H 23 119	23 236	23 237	44			x	607
29.	H 23 120	23 234	23 241	187			x	8
30.	H 23 121	23 233	23 239	468			x	575
31.	H 23 122	23 242	23 243	171	x			437
32.	H 23 123	23 244	23 245	174			x	39
33.	H 23 124	23 246	23 247	141			x	31
34.	H 23 125	23 248	23 249	127			x	23
35.	H 23 126	23 250	23 251	142			x	11
36.	H 23 127	23 252	23 253	72			x	16
37.	H 23 128	23 254	23 255	123	x			640
38.	H 23 129	23 225	23 256	123		x		141

## 3.1.1.23.3. Некатегорисани пољопривредни-главни путеви на територији К.О. Ратари

Пољопривредни главни путеви								
Р.број	Ознака пута	Назив пута		Дужина (метара)	Својински статус пута			Катастарске парцеле
		п.чвор	к.чвор		јавни	јавно приватни	приватни	
1.	H 23 501	23 501	23 502	212	x			403
2.	H 23 501	23 502	23 503	853	x			1082
3.	H 23 501	23 503	23 504	216	x			1082
4.	H 23 502	23 503	23 505	389	x			1080
5.	H 23 502	23 505	23 506	173	x			1080
6.	H 23 502	23 506	23 507	87	x			1080
7.	H 23 503	23 502	23 508	322	x			1083
8.	H 23 503	23 508	23 509	404	x			1083,1086
9.	H 23 505	23 505	23 511	178	x			1014
10.	H 23 506	23 506	23 512	226	x			1017
11.	H 23 507	23 215	23 514	375	x			1072
12.	H 23 507	23 513	23 514	120	x			1072
13.	H 23 508	23 514	23 515	502	x			1073
14.	H 23 508	23 515	23 516	234	x			1073
15.	H 23 508	23 516	23 517	685	x			1077
16.	H 23 509	23 210	23 515	156		x		894,896,898
17.	H 23 510	23 210	23 519	217	x			1076



18.	H 23 512	23 215	23 521	54	x			1072
19.	H 23 512	23 521	23 522	535	x			1072
20.	H 23 513	23 523	23 524	559	x			1067
21.	H 23 513	23 524	23 525	175	x			1067
22.	H 23 513	23 525	23 526	379		x		1067,840/1
23.	H 23 513	23 526	23 527	509		x		840/1,1067
24.	H 23 513	23 527	23 528	87	x			1067
25.	H 23 514	23 521	23 526	263	x			1071
26.	H 23 515	23 522	23 530	276	x			1074
27.	H 23 515	23 522	23 527	97	x			1074
28.	H 23 516	23 528	23 531	276		x		1068,1045,1047,1069,1070,840/1
29.	H 23 517	23 524	23 532	315	x			818
30.	H 23 518	23 525	23 533	1187	x			1065,1066
31.	H 23 519	23 534	23 535	910	x			1058
32.	H 23 520	23 223	23 536	639	x			1059
33.	H 23 521	23 206	23 224	560	x			1064
34.	H 23 521	23 224	23 540	335	x			1060
35.	H 23 521	23 537	23 538	114	x			1060
36.	H 23 521	23 538	23 539	169	x			1060
37.	H 23 521	23 539	23 540	184	x			1060
38.	H 23 522	23 206	23 541	196	x			1063
39.	H 23 523	23 224	23 541	339	x			1061
40.	H 23 523	23 538	23 542	851	x			1061
41.	H 23 523	23 541	23 542	277	x			1061
42.	H 23 524	23 539	23 543	225	x			1060
43.	H 23 524	23 542	23 543	277	x			1062
44.	H 23 525	23 540	23 543	250	x			766
45.	H 23 526	23 230	23 544	382	x			670
46.	H 23 527	23 534	23 551	16	x			1056
47.	H 23 527	23 546	23 551	880	x			1056,1052
48.	H 23 528	23 547	23 551	776	x			1053,1056
49.	H 23 529	23 236	23 548	393	x			1051
50.	H 23 530	23 549	23 550	279	x			604

## 3.1.1.23.4. Некатегорисани пољопривредни-споредни путеви на територији К.О. Ратари

Пољопривредни споредни путеви								
Р.број	Ознака пута	Назив пута		Дужина (метара)	Својински статус пута			Катастарске парцеле
		п.чвор	к.чвор		јавни	јавно приватни	приватни	
1.	H 23 504	23 508	23 510	268	x			1084



2.	H 23 511	23 516	23 520	281	x		1075
3.	H 23 511	23 516	23 519	115	x		1081
4.	H 23 511	23 518	23 519	912	x		1081
5.	H 23 513	23 520	23 528	232	x		1067
6.	H 23 513	23 520	23 529	139	x		1067

### 3.1.1.24. Евиденција некатегорисаних путева на територији К.О. Рвати

Катастарска општина	МРЕЖА НЕКАТЕГОРИСАНИХ ПУТЕВА НА ПОДРУЧЈУ ОПШТИНЕ ОБРЕНОВАЦ					
	Сеоски главни путеви (km)	Сеоски споредни путеви (km)	Пољопривредни главни путеви (km)	Пољопривредни споредни путеви (km)	Остали некат. пут. (остале улице) (km)	Укупно: (km)
Рвати	2,872	1,410	2,339	-	-	6,621

#### 3.1.1.24.1. Некатегорисани сеоски-главни путеви на територији К.О.Рвати

Сеоски главни путеви								
Р.број	Ознака пута	Назив пута		Дужина (метара)	Својински статус пута			Катастарске парцеле
		п.чвор	к.чвор		јавни	јавно приватни	приватни	
1.	H 24 001	24 101	24 505	322		x		321,644,302
2.	H 24 001	24 102	24 103	235	x			645
3.	H 24 001	24 103	24 104	374		x		1584/2,1584,652,645
4.	H 24 001	24 502	24 505	412		x		644,318,315/3,316
5.	H 24 002	24 102	24 105	75	x			645
6.	H 24 003	24 103	24 106	294		x		632/1,312,313,314
7.	H 24 004	24 104	24 107	144		x		1537/2,1325/1,1325/2,1537
8.	H 24 005	24 108	24 109	318		x		652,1537,612/3
9.	H 24 006	24 110	24 111	266	x			639
10.	H 24 006	24 111	24 112	432	x			917



## 3.1.1.24.2. Некатегорисани сеоски-споредни путеви на територији К.О. Рвати

Сеоски споредни путеви									
Р.број	Ознака пута	Назив пута		Дужина (метара)	Својински статус пута				Катастарске парцеле
		п.чвор	к.чвор		јавни	јавно приватни	приватни		
1.	Н 24 234	11 173	24 174	165			х	2059/8,2058/2,2059/6	
2.	Н 24 235	11 175	24 176	68			х	2057/3	
3.	Н 24 236	11 177	24 178	149			х	2039/1,2039/5	
4.	Н 24 237	11 179	24 180	126			х	2038/4,2038/3	
5.	Н 24 238	11 181	24 182	63			х	2023/1	
6.	Н 24 239	11 183	24 184	71			х	1985	
7.	Н 24 240	11 185	24 187	166			х	2836/1	
8.	Н 24 240	24 187	24 189	312			х	2836/1,1998	
9.	Н 24 242	24 187	24 190	47			х	1958	
10.	Н 24 242	24 187	24 192	119			х	1995/1	
11.	Н 24 242	11 188	24 190	41			х	1958	
12.	Н 24 243	24 190	24 191	83			х	1955/5	

## 3.1.1.24.3. Некатегорисани пољопривредни-главни путеви на територији К.О. Рвати

Пољопривредни главни путеви									
Р.број	Ознака пута	Назив пута		Дужина (метара)	Својински статус пута				Катастарске парцеле
		п.чвор	к.чвор		јавни	јавно приватни	приватни		
1.	Н 24 501	24 501	24 502	50	х			22/12	
2.	Н 24 501	24 502	11 566	635	х			869,920,879,918,916,753,1879	
3.	Н 24 502	24 503	24 504	148	х			264/3	
4.	Н 24 503	24 505	24 506	192	х			278	
5.	Н 24 504	24 505	24 507	311	х			302	
6.	Н 24 505	24 508	24 509	282	х			650/14	
7.	Н 24 505	24 509	24 109	473		х		650/1, 607/3, 608/7, 651/2, 652/1	
8.	Н 24 533	11 564	24 565	248			х	2051,2052,2031,2032, 2033	



### 3.1.1.25. Евиденција некатегорисаних путева на територији К.О. Скела

Катастарска општина	МРЕЖА НЕКАТЕГОРИСАНИХ ПУТЕВА НА ПОДРУЧЈУ ОПШТИНЕ ОБРЕНОВАЦ					
	Сеоски главни путеви (km)	Сеоски споредни путеви (km)	Пољопривредни главни путеви (km)	Пољопривредни споредни путеви (km)	Остали некатег. путеви (km)	Укупно: (km)
Скела	5,662	16,287	113,784	12,220	-	147,953

#### 3.1.1.25.1. Некатегорисани сеоски-главни путеви на територији К.О. Скела

Сеоски главни путеви								
Р.број	Ознака пута	Назив пута		Дужина (метара)	Својински статус пута			Катастарске парцеле
		п.чвор	к.чвор		јавни	јавно	приватни	
1.	H 25 002	25 108	25 109	292	x			1960
2.	H 25 002	25 109	25 110	434	x			1960
3.	H 25 003	25 104	25 110	310	x			1963,1961
4.	H 25 003	25 110	25 111	286	x			1963
5.	H 25 004	25 103	25 273	126	x			1962/1
6.	H 25 004	25 273	25 105	770	x			1962/1
7.	H 25 005	25 102	25 109	236	x			272
8.	H 25 006	25 106	25 259	342	x			1961
9.	H 25 006	25 106	25 271	326	x			3780
10.	H 25 006	25 271	25 275	183	x			3785
11.	H 25 006	25 275	25 277	287	x			3783, 3784
12.	H 25 006	25 277	25 112	439	x			1641,3783
13.	H 25 007	25 113	25 286	532	x			402,3752, 1957
14.	H 25 007	25 286	25 294	354	x			3752
15.	H 25 007	25 294	25 288	162	x			3752
16.	H 25 007	25 288	25 293	439	x			1958
17.	H 25 007	25 293	25 114	144	x			1958



## 3.1.1.25.2. Некатегорисани сеоски-споредни путеви на територији К.О. Скела

Сеоски споредни путеви								
Р.број	Ознака пута	Назив пута		Дужина (метара)	Својински статус пута			Катастарске парцеле
		п.чвор	к.чвор		јавни	јавно приватни	приватни	
1.	H 25 101	25 201	25 202	118			x	1956/3
2.	H 25 102	25 203	25 204	170			x	1956
3.	H 25 103	25 205	25 206	139			x	1070,1071
4.	H 25 104	25 207	25 208	190			x	1956/5
5.	H 25 105	25 209	25 210	192			x	1956/6
6.	H 25 106	25 211	25 212	207			x	1039
7.	H 25 107	25 213	25 214	209			x	1034/4
8.	H 25 108	25 215	25 216	211			x	1026
9.	H 25 109	25 215	25 217	259			x	1956
10.	H 25 110	25 218	25 219	215			x	1013
11.	H 25 111	25 220	25 221	210			x	1956/8
12.	H 25 112	25 222	25 223	197			x	1956
13.	H 25 113	25 224	25 225	215			x	1001
14.	H 25 114	25 226	25 227	148	x			978
15.	H 25 115	25 228	25 229	237		x		1142,1144,2688
16.	H 25 116	25 230	25 231	199			x	955,954
17.	H 25 117	25 232	25 233	229			x	1956/10
18.	H 25 118	25 234	25 235	125			x	935
19.	H 25 119	25 236	25 237	205			x	1956/11
20.	H 25 120	25 238	25 239	200			x	1956/12
21.	H 25 121	25 240	25 241	190			x	1955
22.	H 25 122	25 242	25 243	163	x			1956/15
23.	H 25 123	25 244	25 245	163			x	1956/14
24.	H 25 124	25 246	25 247	139	x			1956/15
25.	H 25 125	25 246	25 248	121	x			1965
26.	H 25 125	25 248	25 249	163	x			1965
27.	H 25 125	25 249	25 250	635	x			1965
28.	H 25 126	25 248	25 251	79	x			1252
29.	H 25 127	25 249	25 252	282	x			1965
30.	H 25 128	25 253	25 254	344	x			828
31.	H 25 129	25 255	25 256	402		x		692,3767
32.	H 25 130	25 297	25 298	227		x		1956/19, 1956/21
33.	H 25 131	25 257	25 258	338		x		1318,3759/1,3769/2
34.	H 25 132	25 259	25 260	391	x			1964,1353
35.	H 25 132	25 260	25 261	408	x			1964



36.	H 25 132	25 261	25 262	714		x		3775,3773
37.	H 25 133	25 260	25 263	178	x			1964
38.	H 25 134	25 261	25 264	293			x	3775
39.	H 25 135	25 265	25 266	140	x			1420
40.	H 25 136	25 267	25 268	321	x			1961,1501,1500
41.	H 25 136	25 268	25 269	261		x		1500, 1493, 2258,3807
42.	H 25 137	25 268	25 270	259	x			1500,3808
43.	H 25 138	25 271	25 272	261		x		3780,2875
44.	H 25 139	25 273	25 274	170			x	1962/2
45.	H 25 140	25 102	25 275	861	x			507, 3785
46.	H 25 141	25 276	25 277	490	x			1679
47.	H 25 142	25 278	25 279	123			x	2930
48.	H 25 143	25 280	25 281	205		x		1957/2,1957/3
49.	H 25 144	25 282	25 283	392	x			3886
50.	H 25 145	25 284	25 285	194	x			428
51.	H 25 146	25 286	25 287	342	x			3752,3750,
52.	H 25 147	25 288	25 289	298			x	3893
53.	H 25 148	25 290	25 291	366	x			1959
54.	H 25 148	25 291	25 292	180	x			1959
55.	H 25 148	25 292	25 293	155	x			1959
56.	H 25 149	25 291	25 294	346		x		1959,192,186
57.	H 25 150	25 101	25 292	129	x			1959
58.	H 25 151	25 295	25 296	113			x	1956
59.	H 25 155	25 298	25 299	104		x		1730
60.	H 25 156	25 300	25 301	73	x			807/1
61.	H 25 160	25 106	25 107	1287	x			1961,1435,3839,3833
62.	H 25 157	25 302	25 586	112	x			1962/1,507,526

3.1.1.25.3. Некатегорисани пољопривредни-главни путеви на територији К.О. Скела

Пољопривредни главни путеви								
Р.број	Ознака пута	Назив пута		Дужина (метара)	Својински статус пута			Катастарске парцеле
		п.чвор	к.чвор		јавни	јавно приватни	приватни	
1.	H 25 501	25 289	25 501	950			x	2087
2.	H 25 501	25 501	25 502	1570			x	2089
3.	H 25 502	25 501	25 503	46	x			2088
4.	H 25 502	25 501	25 504	63	x			3883
5.	H 25 502	25 504	25 505	249	x			3743
6.	H 25 502	25 505	25 506	161	x			3743





7.	H 25 502	25 506	25 507	105	x			3743
8.	H 25 504	25 504	25 510	1529	x			3884
9.	H 25 504	25 504	25 509	952			x	3893
10.	H 25 505	25 506	25 511	726	x			3741
11.	H 25 505	25 511	25 512	205	x			3741
12.	H 25 505	25 512	25 513	142	x			3735
13.	H 25 505	25 513	25 514	168	x			3738
14.	H 25 506	25 511	25 515	299	x			3740
15.	H 25 507	25 512	25 516	278	x			3735
16.	H 25 507	25 516	25 517	314	x			3735
17.	H 25 508	25 516	25 518	366	x			3734/1
18.	H 25 509	25 519	25 520	320	x			3739
19.	H 25 510	25 521	25 522	211	x			3734/2
20.	H 25 511	25 505	25 523	517	x			3744
21.	H 25 511	25 513	25 785	529	x			3738
22.	H 25 511	25 523	25 524	282	x			3744
23.	H 25 511	25 524	25 525	298	x			3744
24.	H 25 512	25 287	25 526	252	x			3745
25.	H 25 512	25 524	25 526	112	x			3745
26.	H 25 513	25 523	25 527	30	x			2279
27.	H 25 513	25 527	25 528	271	x			2279
28.	H 25 514	25 526	25 527	263	x			2273
29.	H 25 515	25 287	25 528	267	x			3745
30.	H 25 515	25 507	25 530	135	x			3745
31.	H 25 515	25 528	25 529	18	x			3745
32.	H 25 515	25 529	25 530	184	x			3745
33.	H 25 516	25 507	25 531	469	x			3745
34.	H 25 516	25 531	25 532	379	x			3745
35.	H 25 517	25 531	25 533	518	x			3746
36.	H 25 518	25 530	25 534	1075	x			3747
37.	H 25 519	25 529	25 535	1515	x			3748
38.	H 25 520	25 287	25 536	1593	x			3749
39.	H 25 521	25 537	25 538	802	x			3751
40.	H 25 522	25 538	25 539	119	x			3790
41.	H 25 522	25 538	25 540	916	x			3790
42.	H 25 523	25 285	25 542	271	x			3753
43.	H 25 523	25 541	25 542	134	x			3753
44.	H 25 524	25 542	25 543	129	x			2506
45.	H 25 525	25 285	25 544	262	x			3787
46.	H 25 525	25 285	25 545	154	x			3787
47.	H 25 525	25 545	25 546	422	x			3787
48.	H 25 525	25 546	25 547	166	x			3787
49.	H 25 525	25 547	25 548	523	x			3787
50.	H 25 525	25 548	25 549	1115		x		3713,3787
51.	H 25 526	25 545	25 550	184	x			3788



52.	H 25 526	25 550	25 551	35	x			3788
53.	H 25 527	25 550	25 552	312	x			2937
54.	H 25 528	25 546	25 553	197			x	1719
55.	H 25 528	25 546	25 554	67		x		2949,3789
56.	H 25 528	25 554	25 555	292	x			3789
57.	H 25 529	25 547	25 554	149	x			3015
58.	H 25 530	25 548	25 556	253	x			3792
59.	H 25 530	25 556	25 557	866	x			3792
60.	H 25 531	25 556	25 558	243	x			3793
61.	H 25 532	25 559	25 560	225	x			3794,3795
62.	H 25 532	25 560	25 561	248	x			3796
63.	H 25 532	25 561	25 562	299	x			3795
64.	H 25 532	25 562	25 563	262	x			3795
65.	H 25 532	25 563	25 564	376	x			3795
66.	H 25 532	25 564	25 565	487	x			3795
67.	H 25 533	25 566	25 567	26	x			3800
68.	H 25 533	25 567	25 568	223	x			3800
69.	H 25 533	25 568	25 569	247	x			3800
70.	H 25 533	25 569	25 570	305	x			3189
71.	H 25 534	25 566	25 571	268	x			3800
72.	H 25 535	25 567	25 569	679	x			3801
73.	H 25 536	25 560	25 572	122	x			3796
74.	H 25 536	25 568	25 572	568	x			3796
75.	H 25 537	25 561	25 574	58	x			3797
76.	H 25 537	25 569	25 573	385	x			3797
77.	H 25 537	25 573	25 574	180	x			3797
78.	H 25 538	25 572	25 574	246	x			3164
79.	H 25 539	25 573	25 575	391	x			3173
80.	H 25 540	25 562	25 575	88	x			3798
81.	H 25 540	25 570	25 578	101	x			3798
82.	H 25 540	25 570	25 577	166	x			3798
83.	H 25 540	25 575	25 576	54	x			3798
84.	H 25 540	25 576	25 577	270	x			3798
85.	H 25 541	25 577	25 579	232	x			3799
86.	H 25 542	25 563	25 576	184	x			3202
87.	H 25 543	25 564	25 580	462			x	3890
88.	H 25 544	25 581	25 582	44	x			3826
89.	H 25 545	25 583	25 584	175	x			3739
90.	H 25 546	25 585	25 586	909	x			3786
91.	H 25 547	25 587	25 588	361	x			3783
92.	H 25 548	25 589	25 590	156			x	2930
93.	H 25 548	25 590	25 591	264			x	2930
94.	H 25 548	25 591	25 592	115	x			3807
95.	H 25 548	25 592	25 593	169	x			3807
96.	H 25 548	25 593	25 598	619	x			3807



97.	H 25 548	25 594	25 598	170	x		3807
98.	H 25 549	25 590	25 595	479	x		3786
99.	H 25 550	25 591	25 596	611	x		3807
100.	H 25 550	25 594	25 597	105	x		3807
101.	H 25 550	25 594	25 596	230	x		3807
102.	H 25 551	25 592	25 596	411	x		3807
103.	H 25 552	25 593	25 598	400	x		3807
104.	H 25 553	25 272	25 599	68	x		2874,2875
105.	H 25 553	25 599	25 600	113	x		3781,2873
106.	H 25 554	25 599	25 601	321	x		3782
107.	H 25 555	25 602	25 603	310	x		3779
108.	H 25 556	25 604	25 605	299	x		3778
109.	H 25 557	25 606	25 607	132	x		3808
110.	H 25 558	25 269	25 608	736	x		3807
111.	H 25 558	25 608	25 609	568	x		3824
112.	H 25 558	25 609	25 610	192	x		3829
113.	H 25 558	25 610	25 611	168	x		3823
114.	H 25 558	25 611	25 612	424	x		3823
115.	H 25 558	25 612	25 613	269		x	3283
116.	H 25 559	25 608	25 614	260	x		3806
117.	H 25 559	25 614	25 615	361	x		3806
118.	H 25 559	25 615	25 616	106	x		3806
119.	H 25 560	25 612	25 619	392	x		3824
120.	H 25 560	25 614	25 617	533	x		3805
121.	H 25 560	25 617	25 618	247	x		3824
122.	H 25 560	25 618	25 619	112	x		3824
123.	H 25 561	25 615	25 620	450	x		3804
124.	H 25 561	25 620	25 621	519	x		3829
125.	H 25 562	25 609	25 617	257	x		3820
126.	H 25 562	25 609	25 741	344	x		3820
127.	H 25 562	25 617	25 620	181	x		3820
128.	H 25 562	25 727	25 741	158	x		3820
129.	H 25 562	25 727	25 773	38		x	3706
130.	H 25 562	25 773	25 784	290	x		3830
131.	H 25 563	25 610	25 618	253	x		3344
132.	H 25 564	25 611	25 619	258	x		3353
133.	H 25 565	25 256	25 624	352	x		3767
134.	H 25 565	25 256	25 623	130		x	826/7,2592
135.	H 25 565	25 622	25 623	100		x	826/8
136.	H 25 566	25 623	25 626	81		x	2593/2,826/8
137.	H 25 567	25 625	25 626	727	x		3766
138.	H 25 567	25 626	25 627	111	x		3766
139.	H 25 568	25 263	25 628	97	x		1964
140.	H 25 569	25 629	25 630	557	x		3765
141.	H 25 569	25 630	25 631	244	x		3765



142.	H 25 569	25 631	25 632	59	x			3765
143.	H 25 570	25 254	25 631	432	x			3765
144.	H 25 571	25 630	25 633	346	x			3764
145.	H 25 571	25 633	25 634	472	x			3770
146.	H 25 572	25 635	25 636	115	x			3772
147.	H 25 572	25 636	25 637	123	x			3772
148.	H 25 572	25 637	25 638	192	x			3772
149.	H 25 572	25 638	25 639	128			x	3774
150.	H 25 572	25 639	25 640	250			x	3774
151.	H 25 572	25 640	25 641	89			x	3774
152.	H 25 573	25 635	25 642	176	x			3763
153.	H 25 573	25 635	25 643	393	x			3763
154.	H 25 574	25 633	25 636	454	x			3771
155.	H 25 575	25 637	25 644	250	x			2810
156.	H 25 576	25 639	25 645	251	x			2818
157.	H 25 577	25 640	25 646	196	x			2822
158.	H 25 578	25 641	25 647	223	x			3774/2
159.	H 25 578	25 641	25 648	265	x			3774/2
160.	H 25 578	25 648	25 649	256	x			3776
161.	H 25 578	25 649	25 650	172			x	3775
162.	H 25 579	25 648	25 651	451	x			3776
163.	H 25 580	25 649	25 652	161			x	3775
164.	H 25 581	25 107	25 657	330	x			3814
165.	H 25 581	25 107	25 658	238	x			3814
166.	H 25 581	25 250	25 655	195	x			3759
167.	H 25 581	25 250	25 642	125	x			3761
168.	H 25 581	25 262	25 647	451	x			3814
169.	H 25 581	25 262	25 642	519	x			3759
170.	H 25 581	25 647	25 656	284	x			3814
171.	H 25 581	25 653	25 654	178	x			3759
172.	H 25 581	25 654	25 655	195	x			3759
173.	H 25 581	25 656	25 657	65	x			3814
174.	H 25 581	25 658	25 659	621	x			3814
175.	H 25 581	25 659	25 660	108	x			3814
176.	H 25 582	25 654	25 661	374	x			3758
177.	H 25 583	25 662	25 665	409	x			3760
178.	H 25 584	25 266	25 656	705	x			3836,3837,3838
179.	H 25 585	25 657	25 663	127	x			3840
180.	H 25 586	25 270	25 665	639	x			3809/1,3809/2
181.	H 25 586	25 270	25 666	259			x	3867
182.	H 25 586	25 608	25 669	234	x			3806
183.	H 25 586	25 664	25 665	194	x			3831
184.	H 25 586	25 666	25 670	212			x	3809
185.	H 25 586	25 669	25 670	397			x	3809
186.	H 25 587	25 665	25 667	432	x			3832



187.	H 25 587	25 667	25 668	318	x			3811
188.	H 25 587	25 668	25 669	524	x			3811,3812
189.	H 25 588	25 666	25 667	238	x			3810,3811
190.	H 25 589	25 668	25 670	304	x			3291
191.	H 25 590	25 250	25 671	35			x	3706
192.	H 25 590	25 671	25 672	160	x			3761
193.	H 25 590	25 672	25 673	167		x		2701,3761
194.	H 25 590	25 673	25 674	296	x			3761
195.	H 25 590	25 674	25 675	428	x			3856
196.	H 25 590	25 675	25 676	121	x			3856
197.	H 25 590	25 676	25 677	145	x			3856
198.	H 25 591	25 673	25 680	218	x			3755
199.	H 25 591	25 673	25 681	173	x			3855
200.	H 25 591	25 678	25 679	155	x			3754
201.	H 25 591	25 679	25 680	570	x			3754
202.	H 25 591	25 681	25 682	58	x			3855
203.	H 25 592	25 672	25 683	189	x			3757
204.	H 25 592	25 679	25 683	283	x			3757
205.	H 25 593	25 683	25 684	191	x			2696
206.	H 25 594	25 675	25 691	221	x			3857
207.	H 25 594	25 675	25 690	376	x			3756
208.	H 25 594	25 680	25 685	9	x			3755
209.	H 25 594	25 685	25 686	102	x			3756
210.	H 25 594	25 686	25 687	214	x			3755
211.	H 25 594	25 687	25 688	8	x			3756
212.	H 25 594	25 688	25 689	203	x			3756
213.	H 25 594	25 689	25 690	9	x			3756
214.	H 25 603	25 690	25 709	460	x			3538
215.	H 25 604	25 674	25 688	439	x			3762
216.	H 25 604	25 674	25 682	523		x		3762,3719
217.	H 25 604	25 682	25 710	243	x			3762
218.	H 25 605	25 681	25 711	317	x			2727
219.	H 25 606	25 671	25 711	67	x			3761
220.	H 25 606	25 710	25 712	381	x			3761
221.	H 25 606	25 710	25 711	206	x			3761
222.	H 25 606	25 712	25 713	688	x			3850
223.	H 25 607	25 262	25 712	79	x			3773,3853
224.	H 25 607	25 712	25 714	211	x			3853
225.	H 25 607	25 714	25 715	177	x			3853
226.	H 25 607	25 715	25 716	377	x			3853
227.	H 25 608	25 714	25 717	431	x			3854
228.	H 25 609	25 713	25 714	544	x			3851
229.	H 25 609	25 713	25 719	149	x			3851
230.	H 25 609	25 719	25 720	526		x		3706,3842
231.	H 25 610	25 721	25 722	100	x			3815



232.	H 25 610	25 722	25 723	641	x			3815
233.	H 25 610	25 723	25 724	18	x			3815
234.	H 25 610	25 724	25 725	215	x			3820
235.	H 25 610	25 725	25 726	126	x			3820
236.	H 25 610	25 726	25 727	292	x			3820
237.	H 25 610	25 727	25 728	332	x			3829
238.	H 25 610	25 728	25 729	493	x			3829
239.	H 25 610	25 729	25 730	1126	x			3829
240.	H 25 611	25 720	25 721	44			x	3706
241.	H 25 611	25 720	25 731	100	x			3842
242.	H 25 611	25 731	25 732	108		x		3842,3367
243.	H 25 611	25 732	25 733	18			x	3718
244.	H 25 611	25 733	25 734	303	x			3845
245.	H 25 611	25 734	25 735	220	x			3845
246.	H 25 611	25 735	25 736	167	x			3845
247.	H 25 611	25 736	25 737	180		x		3725,3845
248.	H 25 611	25 737	25 738	272		x		3725
249.	H 25 612	25 658	25 722	149	x			3300
250.	H 25 613	25 659	25 723	188	x			3309
251.	H 25 614	25 660	25 724	196	x			3813
252.	H 25 614	25 660	25 739	167	x			3813
253.	H 25 615	25 725	25 740	295	x			3319
254.	H 25 616	25 726	25 741	613	x			3821,3325
255.	H 25 617	25 728	25 742	243	x			3883
256.	H 25 617	25 742	25 743	226	x			3883
257.	H 25 617	25 743	25 744	445	x			3883
258.	H 25 618	25 283	25 745	28	x			3886
259.	H 25 618	25 729	25 745	246	x			3886
260.	H 25 619	25 742	25 745	493	x			3884
261.	H 25 620	25 743	25 746	350	x			3885
262.	H 25 621	25 745	25 746	188	x			3877
263.	H 25 621	25 746	25 747	183	x			3877
264.	H 25 621	25 747	25 748	40	x			3877
265.	H 25 621	25 748	25 749	214	x			3877
266.	H 25 622	25 747	25 750	398			x	3860
267.	H 25 623	25 746	25 751	325	x			3879
268.	H 25 624	25 745	25 753	104	x			3878
269.	H 25 624	25 745	25 752	296	x			3878
270.	H 25 625	25 748	25 754	1259	x			3819
271.	H 25 626	25 755	25 756	345	x			3818
272.	H 25 626	25 756	25 757	818	x			3778
273.	H 25 627	25 756	25 758	574	x			3844
274.	H 25 628	25 715	25 759	755	x			3852
275.	H 25 628	25 731	25 759	558	x			3843
276.	H 25 629	25 719	25 759	253	x			3847



277.	H 25 629	25 759	25 760	194	x		3847
278.	H 25 630	25 761	25 762	274	x		3858
279.	H 25 630	25 762	25 763	275	x		3858
280.	H 25 630	25 763	25 764	536	x		3862/1
281.	H 25 631	25 763	25 765	973		x	3723,3856,3581,3580
282.	H 25 631	25 763	25 766	235	x		3862/1
283.	H 25 631	25 766	25 767	1122	x		3862/1
284.	H 25 632	25 737	25 768	1985	x		3862/2
285.	H 25 632	25 766	25 768	213	x		3862/1
286.	H 25 633	25 736	25 769	420	x		3864
287.	H 25 633	25 768	25 769	1156	x		3864
288.	H 25 634	25 762	25 770	231	x		3859
289.	H 25 634	25 770	25 771	1023	x		3861
290.	H 25 635	25 732	25 755	776	x		3816
291.	H 25 635	25 733	25 772	494	x		3845
292.	H 25 635	25 750	25 774	284	x		3829
293.	H 25 635	25 750	25 751	196	x		3829
294.	H 25 635	25 751	25 752	122	x		3829
295.	H 25 635	25 752	25 773	545	x		3829
296.	H 25 635	25 754	25 773	474	x		3817
297.	H 25 635	25 754	25 755	146	x		3817
298.	H 25 635	25 770	25 786	200	x		3880
299.	H 25 635	25 770	25 772	1241	x		3880
300.	H 25 636	25 767	25 776	89	x		3848
301.	H 25 636	25 767	25 769	81	x		3848
302.	H 25 636	25 771	25 775	88	x		3848
303.	H 25 636	25 771	25 776	133	x		3848
304.	H 25 636	25 772	25 775	109	x		3848
305.	H 25 637	25 734	25 775	475	x		3846
306.	H 25 638	25 735	25 776	434	x		3849
307.	H 25 639	25 738	25 777	1542	x		3866
308.	H 25 639	25 738	25 778	1391	x		3876
309.	H 25 640	25 738	25 779	444	x		3870
310.	H 25 640	25 779	25 780	1738	x		3869
311.	H 25 640	25 779	25 780	120	x		3870
312.	H 25 641	25 780	25 781	1806	x		3874
313.	H 25 641	25 781	25 783	388	x		3874
314.	H 25 642	25 781	25 782	226	x		3882
315.	H 25 643	25 513	25 785	529	x		3738,3735
316.	H 25 644	25 789	25 549	1054	x		3787
317.	H 25 645	15 506	25 799	582	x		3792,3787,1766
318.	H 25 646	25 107	25 787	2358		x	3870,3891,3845,3706,3815



## 3.1.1.25.4. Некатегорисани пољопривредни-споредни путеви на територији К.О. Скела

Пољопривредни споредни путеви								
Р.број	Ознака пута	Назив пута		Дужина (метара)	Својински статус пута			Катастарске парцеле
		п.чвор	к.чвор		јавни	јавно-приватни	приватни	
1.	H 25 503	25 503	25 508	1168	x			2072
2.	H 25 595	25 692	25 693	149			x	2716
3.	H 25 595	25 693	25 694	209			x	2716
4.	H 25 595	25 694	25 695	210			x	2716
5.	H 25 595	25 695	25 696	215			x	2716
6.	H 25 595	25 696	25 697	210			x	2716
7.	H 25 595	25 697	25 698	208			x	2716
8.	H 25 595	25 698	25 699	693			x	3724
9.	H 25 596	25 685	25 692	348			x	2716
10.	H 25 596	25 692	25 700	490			x	2716
11.	H 25 596	25 700	25 701	258			x	2716
12.	H 25 596	25 701	25 702	250			x	2716
13.	H 25 596	25 702	25 703	242			x	2716
14.	H 25 596	25 703	25 704	29			x	2716
15.	H 25 597	25 686	25 693	293			x	2716
16.	H 25 597	25 693	25 700	373			x	2716
17.	H 25 598	25 687	25 694	310			x	2716
18.	H 25 598	25 694	25 701	525			x	2716
19.	H 25 599	25 689	25 695	327			x	2716
20.	H 25 599	25 695	25 702	654			x	2716
21.	H 25 600	25 676	25 696	618			x	2716
22.	H 25 600	25 696	25 707	796			x	2716
23.	H 25 601	25 698	25 705	593			x	2716
24.	H 25 601	25 698	25 706	1114			x	2716
25.	H 25 601	25 703	25 707	30			x	2716
26.	H 25 601	25 706	25 707	215			x	2716
27.	H 25 602	25 697	25 706	854			x	2716
28.	H 25 602	25 697	25 708	619			x	2716
29.	H 25 611	25 107	25 721	220		x		3815,3298,3299





## 3.1.1.26. Евиденција некатегорисаних путева на територији К.О. Стублине

Катастарска општина	МРЕЖА НЕКАТЕГОРИСАНИХ ПУТЕВА НА ПОДРУЧЈУ ОПШТИНЕ ОБРЕНОВАЦ					Укупно: (km)
	Сеоски главни путеви (km)	Сеоски споредни путеви (km)	Пољопривредни главни путеви (km)	Пољопривредни споредни путеви (km)	Остали некатег. путеви (km)	
Стублине	12,930	23,390	19,966	0,240	-	56,526

## 3.1.1.26.1. Некатегорисани сеоски-главни путеви на територији К.О.Стублине

Сеоски главни путеви								
Р.бр ој	Ознака пута	Назив пута		Дужина (метара)	Својински статус пута			Катастарске парцеле
		п.чвор	к.чвор		јавни	јавно приватни	приватни	
1.	H 26 001	26 002	26 004	135	x			2746
2.	H 26 001	26 004	26 006	243	x			2742
3.	H 26 001	26 006	26 187	83	x			2742
4.	H 26 001	26 187	26 005	526	x			2742
5.	H 26 002	26 003	26 185	182	x			2742
6.	H 26 002	26 004	26 185	663	x			2742
7.	H 26 003	26 006	26 001	872	x			2741,2740,2742
8.	H 26 004	26 007	26 137	291	x			2748
9.	H 26 004	26 137	26 254	12	x			2748
10.	H 26 004	26 254	26 008	149	x			2748
11.	H 26 005	26 189	26 124	598	x			2743,2744
12.	H 26 005	26 191	26 012	90	x			2744
13.	H 26 005	26 191	26 258	155	x			2744
14.	H 26 005	26 193	26 010	771	x			466
15.	H 26 005	26 193	26 012	291		x		2744,2734,466
16.	H 26 005	26 258	26 189	545	x			2744
17.	H 26 006	26 194	26 011	364	x			2747
18.	H 26 006	26 196	26 194	40	x			2747
19.	H 26 006	26 198	26 196	256	x			2747
20.	H 26 006	26 198	26 260	19	x			2747
21.	H 26 006	26 200	26 264	209	x			2747
22.	H 26 006	26 232	26 200	346	x			2747
23.	H 26 006	26 260	26 232	217	x			2747
24.	H 26 006	26 264	26 266	167	x			2747
25.	H 26 006	26 266	26 012	204	x			2747
26.	H 26 007	26 202	26 013	359	x			2749
27.	H 26 007	26 26270 1	26 268	311	x			2749
28.	H 26 007	26 268	26 202	54	x			2749
29.	H 26 008	26 015	26 236	297	x			2752
30.	H 26 008	26 236	26 014	410	x			2751



31.	H 26 009	26 017	26 206	123			x	3291
32.	H 26 009	26 204	26 016	97			x	3291
33.	H 26 009	26 206	26 204	241			x	3291
34.	H 26 010	26 286	26 285	330	x			3485
35.	H 26 012	26 033	26 275	618			x	3200/1,3198/1,3197/1, 3174/2,3165,3497
36.	H 26 012	26 06260 7	26 208	176			x	2758/1
37.	H 26 012	26 208	26 210	536			x	2758/1,3497
38.	H 26 012	26 210	26 212	464			x	3497
39.	H 26 012	26 212	26 033	964			x	3497,3015/4,3020/6, 3044/1,3052/1,3058,3063/2,3071 /3,3071/4,3091/1, 3089/4,3089/2,3089/6,3088
40.	H 26 012	26 273	26 06261 0	308	x			3201/1
41.	H 26 012	26 275	26 273	214	x			3201/1

3.1.1.26.2. Некатегорисани сеоски-споредни путеви на територији К.О. Стублине

Сеоски споредни путеви								
Р.број	Ознака пута	Назив пута		Дужина (метара)	Својински статус пута			Катастарске парцеле
		п.чвор	к.чвор		јавни	јавно приватни	приватни	
1.	H 26 100	26 020	26 021	252			x	2735,2758/3
2.	H 26 100	26 020	26 021	83			x	2758/3
3.	H 26 101	26 022	26 023	189	x			2992/2
4.	H 26 102	26 025	26 024	23			x	256
5.	H 26 102	26 025	26 024	198			x	250,256
6.	H 26 103	26 026	26 028	240	x			2739
7.	H 26 103	26 027	26 028	10	x			2739
8.	H 26 103	26 027	26 028	171	x			2739
9.	H 26 104	26 028	26 029	285	x			333
10.	H 26 104	26 028	26 029	48	x			333
11.	H 26 104	26 028	26 029	42	x			333
12.	H 26 105	26 030	26 031	245	x			3055/10
13.	H 26 106	26 032	26 033	23			x	3081/1
14.	H 26 106	26 032	26 033	212			x	3497,3081/1
15.	H 26 107	26 219	26 034	24	x			1257
16.	H 26 107	26 219	26 034	91	x			1257



17.	H 26 107	26 219	26 035	358	x			1273
18.	H 26 108	26 036	26 037	14			x	3177/5
19.	H 26 108	26 036	26 037	51			x	3177/5
20.	H 26 108	26 036	26 037	24			x	3177/5
21.	H 26 110	26 039	26 041	217			x	1338/15
22.	H 26 110	26 041	26 042	11			x	1338/1
23.	H 26 110	26 041	26 042	55			x	1338/1
24.	H 26 111	26 041	26 042	64			x	1338/1
25.	H 26 111	26 041	26 042	11			x	1338/1
26.	H 26 112	26 044	26 047	259	x			1339
27.	H 26 112	26 044	26 047	6	x			1339
28.	H 26 112	26 046	26 043	136	x			1339
29.	H 26 112	26 047	26 046	129	x			1339
30.	H 26 113	26 045	26 046	299		x		1345/16,1344/2
31.	H 26 114	26 047	26 048	16			x	1330/2
32.	H 26 114	26 047	26 048	80			x	1330/2
33.	H 26 115	26 049	26 050	212			x	3931,13901388,1389,1387
34.	H 26 116	26 051	26 052	398		x		1408,1410,1411/1
35.	H 26 117	26 053	26 054	20			x	3239/2
36.	H 26 117	26 053	26 054	96			x	3239/2
37.	H 26 118	26 055	26 057	90	x			3344
38.	H 26 118	26 057	26 059	153			x	3307/5
39.	H 26 118	26 059	26 056	112			x	3307/13,3307/5
40.	H 26 118	26 059	26 056	5			x	3307/13
41.	H 26 119	26 057	26 058	25	x			3344
42.	H 26 119	26 057	26 058	124	x			3344
43.	H 26 120	26 059	26 060	10			x	3307/1
44.	H 26 120	26 059	26 060	24			x	3307/1
45.	H 26 121	26 061	26 063	63			x	1513/3
46.	H 26 121	26 063	26 065	138			x	1502/3,1513/2,1513/3
47.	H 26 121	26 065	26 062	11			x	1502/3
48.	H 26 121	26 065	26 062	27			x	1515/12
49.	H 26 122	26 063	26 064	186			x	1519/12,1513/3
50.	H 26 123	26 065	26 066	46			x	1502/9
51.	H 26 124	26 067	26 068	71			x	3336/1
52.	H 26 125	26 069	26 070	204			x	3346,3350/7
53.	H 26 126	26 071	26 072	152			x	3343,3345/7,2245/12, 3345/13
54.	H 26 127	26 073	26 074	125			x	3352/1,3352/3
55.	H 26 128	26 075	26 076	215			x	2577/5
56.	H 26 129	26 077	26 078	80			x	3427/1
57.	H 26 129	26 077	26 078	29			x	3427/1
58.	H 26 130	26 079	26 080	344			x	2758/1
59.	H 26 131	26 081	26 082	205			x	3425
60.	H 26 132	26 086	26 084	271			x	3435/1



61.	H 26 132	26 086	26 084	34			x	3435/1
62.	H 26 132	26 086	26 084	38			x	3435/1
63.	H 26 133	26 085	26 087	135			x	2596
64.	H 26 133	26 086	26 087	87			x	2596
65.	H 26 134	26 087	26 088	172			x	2611
66.	H 26 135	26 089	26 090	88			x	2624/2
67.	H 26 136	26 091	26 092	23			x	3450/11
68.	H 26 136	26 091	26 092	226			x	3450/11,3451
69.	H 26 137	26 093	26 094	72			x	3452
70.	H 26 138	26 095	26 096	126			x	2625
71.	H 26 139	26 097	26 098	70			x	3476/1
72.	H 26 140	26 099	26 100	206	x			2650
73.	H 26 141	26 101	26 102	384	x			2753/2
74.	H 26 141	26 101	26 102	37	x			2753/2
75.	H 26 142	26 103	26 104	305			x	2712
76.	H 26 143	26 105	26 106	11			x	2730/1
77.	H 26 143	26 105	26 106	80			x	2730/1
78.	H 26 144	26 107	26 108	104			x	3247/1
79.	H 26 145	26 109	26 110	104			x	3275/1
80.	H 26 145	26 109	26 110	23			x	3275/1
81.	H 26 146	26 111	26 112	93			x	2758/2
82.	H 26 147	26 113	26 114	100			x	215/21
83.	H 26 147	26 113	26 114	20			x	215/21
84.	H 26 148	26 115	26 116	52			x	215/19
85.	H 26 148	26 115	26 116	22			x	218/19
86.	H 26 149	26 117	26 118	296	x			865
87.	H 26 149	26 117	26 118	17	x			865
88.	H 26 150	26 005	26 119	695	x			2739,883
89.	H 26 150	26 005	26 119	38	x			2739
90.	H 26 151	26 121	26 120	302	x			2740
91.	H 26 152	26 122	26 123	507		x		773,778,782,927
92.	H 26 152	26 122	26 123	38	x			773
93.	H 26 153	26 124	26 125	181	x			949
94.	H 26 153	26 124	26 125	59	x			949
95.	H 26 154	26 127	26 128	143			x	1086/2
96.	H 26 154	26 128	26 126	170	x			1086/1
97.	H 26 155	26 128	26 129	130			x	981,979,975
98.	H 26 155	26 128	26 129	7			x	975
99.	H 26 156	26 130	26 131	48			x	1082,1080/1
100.	H 26 157	26 132	26 134	128	x			2746
101.	H 26 157	26 134	26 133	62	x			2746
102.	H 26 157	26 134	26 133	196	x			2746
103.	H 26 157	26 134	26 133	222	x			2746
104.	H 26 158	26 127	26 135	40			x	1064,984
105.	H 26 158	26 134	26 127	85			x	1064



106.	H 26 159	26 136	26 007	275	x		2748
107.	H 26 160	26 011	26 233	357	x		2747
108.	H 26 160	26 233	26 137	249	x		2747
109.	H 26 160	26 233	26 137	53	x		2747
110.	H 26 161	26 138	26 139	112		x	1994
111.	H 26 162	26 140	26 141	281	x		1807
112.	H 26 163	26 143	26 142	67	x		1807
113.	H 26 164	26 144	26 145	212		x	1564,1562
114.	H 26 164	26 144	26 145	31		x	1563/2
115.	H 26 165	26 146	26 147	152		x	1568/16
116.	H 26 166	26 148	26 149	534	x		1807,2750
117.	H 26 167	26 150	26 151	149		x	1584,1860,1583/2,1579
118.	H 26 167	26 150	26 151	71		x	1579
119.	H 26 168	26 150	26 152	231	x		2750,1591/3
120.	H 26 169	26 154	26 153	227	x		2751
121.	H 26 170	26 155	26 156	170		x	1989/2
122.	H 26 171	26 157	26 158	111		x	1987
123.	H 26 172	26 159	26 262703	12	x		2272
124.	H 26 172	26 159	26 262703	531	x		2272
125.	H 26 173	26 160	26 082603	82	x		541
126.	H 26 174	26 082602	26 161	225		x	490,465,462/2,
127.	H 26 175	26 162	26 163	106	x		2753/1
128.	H 26 176	26 164	26 165	258		x	2559,2551/13
129.	H 26 177	26 166	26 167	148		x	2515,2551/2
130.	H 26 178	26 166	26 168	215	x		2514
131.	H 26 179	26 170	26 169	11		x	2494
132.	H 26 179	26 170	26 169	82		x	2494
133.	H 26 179	26 170	26 169	58		x	2493
134.	H 26 180	26 173	26 171	125	x		2346/1
135.	H 26 180	26 175	26 179	115	x		2346/1
136.	H 26 180	26 175	26 179	28	x		2346/1
137.	H 26 180	26 175	26 249	234	x		2346/1
138.	H 26 180	26 179	26 172	174	x		2398
139.	H 26 180	26 249	26 173	27	x		2346/1
140.	H 26 181	26 173	26 174	94		x	2329
141.	H 26 182	26 175	26 177	47		x	2391
142.	H 26 182	26 177	26 176	113		x	2389,2384,2382
143.	H 26 183	26 177	26 178	74		x	2389
144.	H 26 184	26 179	26 180	77		x	2393/1,2393/4
145.	H 26 185	26 183	26 255	13		x	1393/4
146.	H 26 185	26 183	26 255	127		x	1393/4
147.	H 26 185	26 185	26 183	110		x	1393/4



148.	H 26 185	26 255	26 182	127			x	1393/11
149.	H 26 186	26 183	26 184	79			x	1628/2
150.	H 26 187	26 185	26 186	72			x	1297/4
151.	H 26 188	26 187	26 188	145			x	1163
152.	H 26 189	26 189	26 256	163	x			2745
153.	H 26 189	26 256	26 190	68			x	410,411/1
154.	H 26 190	26 191	26 192	117			x	440/1
155.	H 26 191	26 193	26 082601	159	x			450
156.	H 26 192	26 194	26 195	272	x			1723
157.	H 26 193	26 196	26 197	230	x			2046
158.	H 26 194	26 198	26 260	198	x			2747
159.	H 26 194	26 199	26 262	26			x	2075
160.	H 26 194	26 262	26 198	174			x	2075
161.	H 26 195	26 200	26 201	140			x	721/1
162.	H 26 196	26 202	26 203	99			x	2163/1
163.	H 26 197	26 204	26 205	138			x	3309/10,3309/5,3309/6
164.	H 26 197	26 204	26 205	14			x	3309/6
165.	H 26 198	26 206	26 207	344	x			2760
166.	H 26 199	26 208	26 209	54			x	2766/2
167.	H 26 200	26 210	26 211	125	x			2860/2
168.	H 26 201	26 212	26 214	325	x			2992/1
169.	H 26 201	26 214	26 213	138	x			2992/1,3495
170.	H 26 202	26 214	26 215	201			x	2900
171.	H 26 203	26 062608	26 276	181			x	2767/8
172.	H 26 204	26 003	26 038	107	x			3201/2,3497,2758/1
173.	H 26 205	26 300	26 301	48	x			1887,1870/8

## 3.1.1.26.3. Некатегорисани пољопривредни-главни путеви на територији К.О. Стублине

Пољопривредни главни путеви								
Р.број	Ознака пута	Назив пута		Дужина (метара)	Својински статус пута			Катастарске парцеле
		п.чвор	к.чвор		јавни	јавно приватни	приватни	
1.	H 26 500	26 216	26 217	54	x			2860/1
2.	H 26 500	26 216	26 217	179	x			2860/1
3.	H 26 501	26 025	26 218	157			x	250
4.	H 26 502	26 219	26 220	174	x			1257
5.	H 26 503	26 221	26 222	223	x			1456
6.	H 26 504	26 092	26 223	224			x	3460
7.	H 26 505	26 094	26 224	176			x	3452



8.	H 26 506	26 102	26 163	1330	x			2753/1,2753/3,2753/2
9.	H 26 507	26 225	26 226	905		x		3501/4,3501/3,58,2738/1,193 /2
10.	H 26 508	26 227	26 228	104	x			2738/1
11.	H 26 508	26 227	26 228	84		x		2738/1,3496/5,3496/1
12.	H 26 509	26 119	26 230	625	x			2739
13.	H 26 509	26 229	26 230	367		x		202,281
14.	H 26 509	26 229	26 230	372			x	282/36,202
15.	H 26 510	26 230	26 027	233	x			2739
16.	H 26 511	26 231	26 121	515	x			2740,2746
17.	H 26 512	26 136	26 284	177	x			2748
18.	H 26 512	26 284	26 277	438	x			2748
19.	H 26 512	26 277	26 232	33	x			2748
20.	H 26 513	26 233	26 278	198		x		1599,1596
21.	H 26 513	26 278	26 279	783		x		1599,1600,1393/7,1382,1412 /1
22.	H 26 513	26 279	26 234	328			x	1412/1,1414,1418,1420,1421
23.	H 26 514	26 141	26 149	171	x			1807
24.	H 26 515	26 157	26 143	188	x			1807
25.	H 26 516	26 222	26 235	36			x	1470
26.	H 26 516	26 222	26 235	107			x	1470
27.	H 26 517	26 154	26 236	22	x			2751
28.	H 26 517	26 154	26 236	301	x			2751
29.	H 26 518	26 154	26 237	28	x			1943
30.	H 26 518	26 154	26 237	519		x		1943,1919,1923,1922
31.	H 26 519	26 197	26 238	318	x			2046
32.	H 26 520	26 239	26 280	71	x			2752
33.	H 26 520	26 280	27 203	380	x			2752
34.	H 26 521	26 240	26 241	143			x	2567/7
35.	H 26 522	26 168	26 242	258	x			2514
36.	H 26 522	26 168	26 242	296		x		2455,2461
37.	H 26 523	26 243	26 245	289	x			2374
38.	H 26 523	26 244	26 249	306		x		2376,2402,2400
39.	H 26 523	26 247	26 245	45	x			2374,2376
40.	H 26 524	26 245	26 246	307	x			2436
41.	H 26 524	26 245	26 246	190		x		2436,2449,2448
42.	H 26 525	26 247	26 248	237			x	2419
43.	H 26 526	26 249	26 250	33			x	2353
44.	H 26 527	26 172	26 251	268	x			2398
45.	H 26 528	26 252	26 253	703			x	1412/1,1393/3
46.	H 26 529	26 254	26 255	282			x	1625,1626,1627/3
47.	H 26 529	26 254	26 255	117			x	1625
48.	H 26 530	26 256	26 257	88	x			2745
49.	H 26 530	26 256	26 257	508		x		2745,764,765,766,775,784,3 96
50.	H 26 531	26 258	26 259	122			x	431
51.	H 26 532	26 260	26 263	55	x			2091



52.	H 26 532	26 261	26 263	366		x		2091,2094
53.	H 26 532	26 261	26 263	323			x	2094,2114,2113,693,692,691,690,659,688
54.	H 26 533	26 263	26 199	162			x	2079,2080
55.	H 26 534	26 264	26 265	120			x	685
56.	H 26 535	26 266	26 267	165			x	676/2
57.	H 26 536	26 268	26 08264	394			x	2177/2,2168/4,2168/2
58.	H 26 537	26 207	26 21260 2	305	x			2760
59.	H 26 537	26 207	26 21260 2	323	x			2760
60.	H 26 538	26 211	26 269	364	x			2860/2,2835
61.	H 26 538	26 211	26 269	309	x			2835
62.	H 26 539	26 213	26 271	347	x			3495
63.	H 26 539	26 271	26 270	447		x		2931,2927,2926,2924
64.	H 26 540	26 271	26 282	126	x			3495
65.	H 26 540	26 272	26 283	40			x	2951
66.	H 26 541	26 033	26 06260 9	1007		x		3103,3084/2,3479
67.	H 26 542	26 273	26 274	115	x			3162
68.	H 26 543	26 275	26 06261 1	986			x	3497,3213/1,3499,3482

## 3.1.1.26.4. Некатегорисани пољопривредни-споредни путеви на територији К.О. Стублине

Пољопривредни споредни путеви								
Р.број	Ознака пута	Назив пута		Дужина (метара)	Својински статус пута			Катастарске парцеле
		п.чвор	к.чвор		јавни	јавно	приватни	
1.	H 26 504	26 092	26 224	23			x	3451,3450
2.	H 26 540	26 282	26 283	217			x	2951,2952





**3.1.1.27. Евиденција некатегорисаних путева на територији К.О. Трстеница**

Катастарска општина	МРЕЖА НЕКАТЕГОРИСАНИХ ПУТЕВА НА ПОДРУЧЈУ ОПШТИНЕ ОБРЕНОВАЦ					Укупно: (km)
	Сеоски главни путеви (km)	Сеоски споредни путеви (km)	Пољопривредни главни путеви (km)	Пољопривредни споредни путеви (km)	Остали некатег. путеви (km)	
Трстеница	6,212	14,069	7,301	18,490	-	46,072

**3.1.1.27.1. Некатегорисани сеоски-главни путеви на територији К.О. Трстеница**

Сеоски главни путеви								
Р.број	Ознака пута	Назив пута		Дужина  (метара)	Својински статус пута			Катастарске парцеле
		п.чвор	к.чвор		јавни	јавно	приватни	
1.	H 27 001	27 001	27 066	70	x			2319
2.	H 27 001	27 002	27 003	637	x			1127
3.	H 27 001	27 003	27 079	245	x			1127
4.	H 27 001	27 066	27 068	125	x			2319
5.	H 27 001	27 068	27 070	99	x			2319
6.	H 27 001	27 070	27 072	26	x			2319
7.	H 27 001	27 072	27 113	268	x			2319
8.	H 27 001	27 073	27 113	186	x			2319
9.	H 27 001	27 075	27 073	133	x			2310
10.	H 27 001	27 077	27 115	127	x			2319
11.	H 27 001	27 077	27 079	434	x			2319
12.	H 27 001	27 115	27 075	499	x			2310
13.	H 27 002	27 001	27 086	363	x			2322
14.	H 27 002	27 082	27 212702	82	x			2322
15.	H 27 002	27 084	27 082	219	x			2322
16.	H 27 002	27 084	27 117	188	x			2322
17.	H 27 002	27 086	27 117	237	x			2322
18.	H 27 003	27 003	27 088	222	x			2317,1127
19.	H 27 003	27 088	27 004	625	x			2317,2316
20.	H 27 004	27 005	27 090	452	x			2311
21.	H 27 004	27 090	27 092	78	x			2311
22.	H 27 004	27 092	27 119	462	x			2311
23.	H 27 004	27 119	27 121	71	x			2311
24.	H 27 004	27 121	27 193	234	x			2311
25.	H 27 004	27 193	26 262701	130	x			2311



## 3.1.1.27.2. Некатегорисани сеоски-споредни путеви на територији К.О. Трстеница

Сеоски споредни путеви								
Р.број	Ознака пута	Назив пута		Дужина (метара)	Својински статус пута			Катастарске парцеле
		п.чвор	к.чвор		јавни	јавно	приватни	
1.	H 27 100	27 006	27 007	90			x	2255/1
2.	H 27 101	27 006	27 008	82			x	2260/4
3.	H 27 102	27 067	27 009	105		x		2252/2,2252/3
4.	H 27 102	27 067	27 010	120			x	2248
5.	H 27 102	27 067	27 010	78			x	2248
6.	H 27 103	27 011	27 012	90			x	2251/1,2251/2
7.	H 27 104	27 013	27 014	159			x	2215,2207/2,2207/1
8.	H 27 105	27 015	27 016	347			x	748/4,657
9.	H 27 106	27 017	27 018	227			x	2204/1
10.	H 27 107	27 019	27 020	205			x	2205/1
11.	H 27 108	27 021	27 022	227			x	759/5
12.	H 27 109	27 023	27 024	143			x	775/2,777/1,776
13.	H 27 110	27 025	27 026	139			x	830/2,829/1,829/2,830/1
14.	H 27 112	27 029	27 167	129	x			2316
15.	H 27 112	27 030	27 167	83	x			1182
16.	H 27 112	27 030	27 167	117	x			1182
17.	H 27 113	27 031	27 168	431			x	1318
18.	H 27 113	27 032	27 168	49			x	1318
19.	H 27 114	27 033	27 034	277	x			537
20.	H 27 115	27 035	27 036	137			x	593,594
21.	H 27 116	27 037	27 038	27			x	908
22.	H 27 117	27 039	27 040	52			x	901
23.	H 27 117	27 039	27 040	103			x	900,904
24.	H 27 118	27 041	27 195	34	x			2314
25.	H 27 118	27 042	27 201	70	x			2314
26.	H 27 118	27 195	27 197	45	x			2314
27.	H 27 118	27 197	27 199	50	x			2314
28.	H 27 118	27 199	27 201	52	x			2314
29.	H 27 119	27 043	27 044	138			x	956/1
30.	H 27 120	27 045	27 046	314	x			2313
31.	H 27 121	27 047	27 127	316			x	999/5,986/3,976/2,968
32.	H 27 121	27 048	27 128	77			x	415/1,415/2,410
33.	H 27 121	27 127	27 128	117			x	996/2,967/2
34.	H 27 122	27 045	27 050	318	x			2315/8,2315/6
35.	H 27 122	27 049	27 050	86	x			2315/8
36.	H 27 123	27 051	27 052	185			x	1238,1235



37.	H 27 124	27 053	27 054	132			x	1243
38.	H 27 125	27 055	27 056	174			x	1488
39.	H 27 126	27 005	27 129	943	x			2310
40.	H 27 126	27 057	27 181	69	x			209
41.	H 27 126	27 129	27 181	255	x			209
42.	H 27 127	27 058	27 059	279	x			1518,1508
43.	H 27 128	27 060	27 094	181	x			1677
44.	H 27 128	27 060	27 061	82	x			1677
45.	H 27 128	27 060	27 061	354	x			1677
46.	H 27 128	27 096	27 094	87	x			1677
47.	H 27 129	27 2020/4	27 062	251			x	1415
48.	H 27 130	27 063	27 098	140	x			2316
49.	H 27 130	27 098	27 2020/4	116	x			2316
50.	H 27 131	27 064	27 065	89	x			2319
51.	H 27 132	27 012	27 067	44	x			2248
52.	H 27 132	27 066	27 012	206	x			2248
53.	H 27 133	27 069	27 068	180			x	2230,2224,2222,2220
54.	H 27 134	27 070	27 071	103			x	2178
55.	H 27 134	27 070	27 071	140			x	2178,2179
56.	H 27 135	27 072	27 148	91			x	2198/1
57.	H 27 136	27 073	27 074	385	x			2310
58.	H 27 137	27 075	27 133	253	x			2154
59.	H 27 137	27 101	27 076	216	x			2154
60.	H 27 137	27 133	27 101	42	x			2154
61.	H 27 138	27 077	27 135	262	x			2073
62.	H 27 138	27 078	27 103	141	x			2073
63.	H 27 138	27 103	27 135	169	x			2073
64.	H 27 139	27 080	27 107	71	x			1991
65.	H 27 139	27 105	27 137	341	x			1991
66.	H 27 139	27 105	27 107	56	x			1991
67.	H 27 140	27 003	27 081	161	x			1141
68.	H 27 141	27 082	27 083	178			x	2264,2263/6
69.	H 27 142	27 084	27 085	154			x	2267/4
70.	H 27 143	27 086	27 087	156	x			740
71.	H 27 144	27 088	27 089	218			x	1101,1099,1098
72.	H 27 145	27 090	27 091	416	x			2309
73.	H 27 146	27 092	27 093	210	x			2313
74.	H 27 147	27 094	27 095	157			x	1666,1669,1673
75.	H 27 148	27 096	27 097	101			x	1689,1688,1698
76.	H 27 149	27 098	27 099	59			x	1687
77.	H 27 150	27 063	27 100	184			x	1703,1702,1690/2
78.	H 27 151	27 101	27 102	95			x	2133,2131
79.	H 27 152	27 104	27 103	61			x	2040
80.	H 27 153	27 105	27 106	127	x			1984



81.	H 27 154	27 107	27 136	237			x	2010,2008,2004
82.	H 27 154	27 136	27 108	30			x	2027
83.	H 27 155	27 027	27 028	49		x		1062
84.	H 27 156	27 064	27 2020/4	405	x			1747

## 3.1.1.27.3. Некатегорисани пољопривредни-главни путеви на територији К.О.Трстеница

Пољопривредни главни путеви								
Р.број	Ознака пута	Назив пута		Дужина (метара)	Својински статус пута			Катастарске парцеле
		п.чвор	к.чвор		јавни	јавно приватни	приватни	
1.	H 27 502	27 262702	27 112	87	x			2752
2.	H 27 503	27 113	27 114	314		x		2100,2099,
3.	H 27 504	27 115	27 116	85			x	2081
4.	H 27 509	27 032	27 124	279			x	1318
5.	H 27 510	27 034	27 140	87	x			537
6.	H 27 510	27 140	27 125	69	x			537
7.	H 27 511	27 042	27 126	129	x			2314
8.	H 27 513	27 093	27 128	30	x			2313
9.	H 27 513	27 093	27 128	291	x			2313
10.	H 27 515	27 061	27 131	187	x			1677
11.	H 27 516	27 131	27 176	70	x			2316
12.	H 27 516	27 176	27 063	376	x			2316
13.	H 27 518	27 069	27 132	44			x	2230,2231
14.	H 27 519	27 133	27 134	328			x	2115,2132
15.	H 27 520	27 135	27 136	204			x	2027,2028,2036
16.	H 27 521	27 065	27 124	560	x			2319
17.	H 27 521	27 121	27 146	332	x			2319
18.	H 27 521	27 137	27 144	598	x			2319
19.	H 27 521	27 146	27 144	293	x			2319
20.	H 27 521	27 146	27 144	61	x			2319
21.	H 27 521	27 146	27 144	261	x			2319
22.	H 27 523	27 279901	27 080	37	x			1991
23.	H 27 525	27 140	27 141	58			x	516
24.	H 27 531	27 076	27 154	119	x			2154
25.	H 27 531	27 132	27 151	56			x	2231,2233
26.	H 27 532	27 114	27 152	69			x	2093
27.	H 27 533	27 074	27 153	115			x	2170,2171
28.	H 27 535	27 138	27 155	173			x	1962
29.	H 27 545	27 170	27 171	305			x	1775,1776,1773,1770/2



30.	H 27 546	27 172	27 173	129			x	1738
31.	H 27 547	27 172	27 174	283			x	1779,1777,1781,1770/2
32.	H 27 549	27 177	27 176	270			x	1617/2,1618/2
33.	H 27 552	27 181	27 182	80			x	1555,1557/1
34.	H 27 565	27 201	27 202	118			x	928/2,927/2
35.	H 27 566	27 126	27 192	126	x			2314
36.	H 27 566	27 203	27 204	207	x			2314
37.	H 27 570	27 035	27 209	68			x	887
38.	H 27 573	27 064	16 545	403	x			1747

3.1.1.27.4. Некатегорисани пољопривредни-споредни путеви на територији К.О.Трстеница

Пољопривредни споредни путеви									
Р.број	Ознака пута	Назив пута		Дужина (метара)	Својински статус пута				Катастарске парцеле
		п.чвор	к.чвор		јавни	јавно приватни	приватни		
1.	H 27 500	27 109	27 110	214	x			627	
2.	H 27 505	27 117	27 118	219	x			2284	
3.	H 27 506	27 119	27 120	284	x			2312	
4.	H 27 507	27 121	27 122	84	x			329	
5.	H 27 508	27 030	27 123	251	x			1182	
6.	H 27 512	27 046	27 127	239	x			2313	
7.	H 27 514	27 130	27 142	120	x			2310	
8.	H 27 514	27 130	27 142	50	x			2310	
9.	H 27 514	27 142	27 129	161	x			2310	
10.	H 27 517	27 052701	27 010	118	x			2248	
11.	H 27 521	27 079	27 137	76	x			2319	
12.	H 27 522	27 106	27 138	240	x			1984	
13.	H 27 523	27 279901	27 080	116			x	1991	
14.	H 27 524	27 091	27 139	387	x			2309	
15.	H 27 526	27 142	27 143	167	x			2308	
16.	H 27 527	27 144	27 145	149	x			2321	
17.	H 27 528	27 146	27 147	290	x			2320	
18.	H 27 528	27 146	27 147	401	x			2320	
19.	H 27 529	27 118	27 119	297	x			2284	
20.	H 27 530	27 087	27 150	577			x	677/5,667	
21.	H 27 536	27 145	27 156	67	x			2321	
22.	H 27 536	27 158	27 159	479	x			2321	
23.	H 27 536	27 159	27 156	436	x			2321	
24.	H 27 537	27 156	27 157	318			x	1940,1921,1920	



25.	H 27 538	27 159	27 161	378			x	1935,1932,1930,1927
26.	H 27 538	27 161	27 160	49			x	1935
27.	H 27 539	27 161	27 162	89			x	1934
28.	H 27 540	27 147	27 163	624		x		2320,1855,1847
29.	H 27 541	27 110	27 164	293	x			627
30.	H 27 542	27 024	27 165	188			x	773/2,777/3,771
31.	H 27 543	27 167	27 166	135		x		2316,1193/4
32.	H 27 544	27 168	27 169	214	x			1350
33.	H 27 550	27 178	27 179	491	x			2316
34.	H 27 550	27 179	27 131	615	x			2316
35.	H 27 551	27 179	27 183	587	x			2307
36.	H 27 551	27 183	27 180	776		x		25,88,89,2307
37.	H 27 553	27 183	27 130	526	x			2310
38.	H 27 554	27 143	27 184	1152		x		2308,262,261,291, 292,297,298,300
39.	H 27 555	27 130	27 185	666		x		83,82,80,79,51,52,63
40.	H 27 556	27 139	27 187	50	x			2309
41.	H 27 556	27 139	27 186	120	x			2309
42.	H 27 557	27 187	27 188	184	x			255
43.	H 27 558	27 122	27 189	505		x		284,320,321,322, 329,323/1,328
44.	H 27 559	27 189	27 191	140			x	284,318,317,316
45.	H 27 559	27 189	27 190	376			x	273,274,275,276, 277,278,280,281,282,28 4
46.	H 27 560	27 120	27 192	1091	x			2312
47.	H 27 561	27 193	27 194	682			x	465,466/4,468/2,473/5
48.	H 27 562	27 195	27 196	54			x	935/3
49.	H 27 563	27 197	27 198	100			x	941/4
50.	H 27 564	27 199	27 200	157			x	933
51.	H 27 566	27 192	27 204	495	x			2314
52.	H 27 567	27 204	27 206	206		x		499,501,502,506,507
53.	H 27 567	27 206	27 205	93			x	476
54.	H 27 568	27 206	27 207	94			x	476,474,473/2
55.	H 27 569	27 125	27 204	253	x			537
56.	H 27 570	27 208	27 209	77			x	887
57.	H 27 571	27 209	27 210	126			x	603
58.	H 27 572	27 203	27 262702	748			x	2752
59.	H 27 572	27 203	27 211	416			x	2222,471/2



## 3.1.1.28. Евиденција некатегорисаних путева на територији К.О. Уровци

Катастарска општина	МРЕЖА НЕКАТЕГОРИСАНИХ ПУТЕВА НА ПОДРУЧЈУ ОПШТИНЕ ОБРЕНОВАЦ					
	Сеоски главни путеви (km)	Сеоски споредни путеви (km)	Пољопривредни главни путеви (km)	Пољопривредни споредни путеви (km)	Остали некатег. путеви (km)	Укупно: (km)
Уровци	4,723	12,273	25,756	-	-	42,752

## 3.1.1.28.1. Некатегорисани сеоски-главни путеви на територији К.О. Уровци

Сеоски главни путеви								
Р.број	Ознака пута	Назив пута		Дужина (метара)	Својински статус пута			Катастарске парцеле
		п.чвор	к.чвор		јавни	јавно приватни	приватни	
1.	H 28 001	28 101	28 284	213	x			1881
2.	H 28 001	28 282	28 284	436		x		1880,1881
3.	H 28 001	28 278	28 282	366			x	1862,1863
4.	H 28 001	28 102	28 278	849		x		442,1886,1868
5.	H 28 002	28 103	28 236	192	x			1895
6.	H 28 002	28 104	28 236	726	x			56
7.	H 28 003	28 104 А	28 260	174	x			777
8.	H 28 003	28 258	28 260	146	x			777
9.	H 28 003	28 105	28 258	336	x			777
10.	H 28 003	28 105	28 250	165	x			776
11.	H 28 003	28 248	28 250	79	x			776
12.	H 28 003	28 106	28 248	61	x			776
13.	H 28 004	28 107	28 239	302	x			56
14.	H 28 004	28 239	28 108	261	x			56
15.	H 28 004	28 108	28 109	164	x			56
16.	H 28 005	28 105	28 108	253	x			777



## 3.1.1.28.2. Некатегорисани сеоски-споредни путеви на територији К.О. Уровци

Сеоски споредни путеви								
Р.број	Ознака пута	Назив пута		Дужина (метара)	Својински статус пута			Катастарске парцеле
		п.чвор	к.чвор		јавни	јавно приватни	приватни	
1.	H 28 101	28 201	28 206	257	x			1536,1876/2
2.	H 28 102	28 203	28 207	161			x	1673
3.	H 28 102	28 207	28 208	51			x	1673
4.	H 28 102	28 208	28 209	44			x	1673
5.	H 28 102	28 209	28 210	34			x	1673
6.	H 28 103	28 208	28 211	157			x	1556
7.	H 28 104	28 209	28 212	93			x	1559
8.	H 28 105	28 207	28 213	146			x	1673
9.	H 28 105	28 213	28 214	72	x			1870
10.	H 28 106	28 213	28 215	69		x		1540,1541
11.	H 28 107	28 216	28 217	70			x	1499
12.	H 28 108	28 202	28 218	122			x	1863
13.	H 28 109	28 219	28 220	183			x	896,903
14.	H 28 110	28 221	28 222	81	x			1878
15.	H 28 110	28 222	28 223	146		x		1878,1459
16.	H 28 110	28 223	28 224	794	x			1878,1877
17.	H 28 111	28 222	28 223	252	x			1878
18.	H 28 112	28 204	28 225	182	x			1490/5
19.	H 28 113	28 205	28 226	99	x			1595
20.	H 28 114	28 227	28 228	531	x			1879
21.	H 28 115	28 229	28 230	715			x	794,794/1
22.	H 28 116	28 230	28 232	383			x	1865
23.	H 28 116	28 230	28 231	559			x	1865
24.	H 28 116	28 231	28 305	363		x		1/4,1/6,1/5,1866
25.	H 28 117	28 233	28 234	79	x			1896
26.	H 28 117	28 234	28 235	250	x			1896
27.	H 28 117	28 235	28 236	72	x			1896
28.	H 28 118	28 234	28 237	96	x			959
29.	H 28 119	28 235	28 238	78			x	951
30.	H 28 120	28 239	28 240	144			x	157/2
31.	H 28 121	28 241	28 242	88			x	216
32.	H 28 122	28 243	28 244	106	x			776
33.	H 28 123	28 245	28 246	58	x			253
34.	H 28 124	28 106	28 247	86			x	152/1,153,154
35.	H 28 125	28 248	28 249	88			x	145
36.	H 28 126	28 250	28 251	82			x	139/140





37.	H 28 127	28 252	28 253	36	x			776
38.	H 28 127	28 253	28 254	150	x			776
39.	H 28 128	28 253	28 255	56			x	96
40.	H 28 129	28 256	28 257	261	x			278
41.	H 28 129	28 257	28 258	193	x			278
42.	H 28 130	28 257	28 259	95			x	328/2
43.	H 28 131	28 260	28 261	209			x	339
44.	H 28 132	28 262	28 263	336	x			1910,777
45.	H 28 132	28 263	28 264	80	x			777
46.	H 28 132	28 264	28 265	183	x			777
47.	H 28 133	28 263	28 266	66			x	521
48.	H 28 134	28 264	28 267	149	x			777
49.	H 28 135	28 268	28 269	70	x			777
50.	H 28 136	28 270	28 271	143	x			777
51.	H 28 137	28 273	28 274	383	x			777
52.	H 28 138	28 272	28 273	102	x			777
53.	H 28 139	28 273	28 275	245	x			777
54.	H 28 139	28 276	28 277	249			x	397,432,429
55.	H 28 140	28 278	28 279	92	x			1890
56.	H 28 140	28 279	28 280	69	x			1350
57.	H 28 141	28 279	28 281	187		x		1890,1355,103
58.	H 28 142	28 282	28 283	106	x			1397
59.	H 28 143	28 284	28 285	96	x			1414
60.	H 28 144	28 286	28 287	164			x	778
61.	H 28 145	28 288	28 289	99			x	778
62.	H 28 145	28 289	28 290	248			x	778,1831
63.	H 28 146	28 289	28 291	224			x	778
64.	H 28 147	28 292	28 293	124			x	778
65.	H 28 148	28 294	28 295	93			x	736
66.	H 28 149	28 296	28 297	175			x	562/5,562/6
67.	H 28 150	28 298	28 299	54			x	778
68.	H 28 150	28 299	28 300	96			x	778
69.	H 28 151	28 299	28 301	189	x			1928
70.	H 28 152	28 302	28 303	211		x		778, 1925
71.	H 28 153	28 276	28 277	249		x		777,397,437,432,429



## 3.1.1.28.3. Некатегорисани пољопривредни-главни путеви на територији К.О. Уровци

Пољопривредни главни путеви								
Р.број	Ознака пута	Назив пута		Дужина (метара)	Својински статус пута			Катастарске парцеле
		п.чвор	к.чвор		јавни	јавно приватни	приватни	
1.	H 28 501	28 501	28 502	270	x			1875
2.	H 28 501	28 502	28 585	136	x			1536
3.	H 28 502	28 228	28 504	227	x			1877
4.	H 28 502	28 503	28 504	441	x			1877
5.	H 28 503	28 504	28 505	280	x			1632
6.	H 28 504	28 506	28 507	308			x	1880
7.	H 28 505	28 283	28 508	82	x			1397
8.	H 28 506	28 509	28 510	348	x			1388
9.	H 28 507	28 511	28 512	252	x			1889
10.	H 28 508	28 513	28 514	248	x			423
11.	H 28 508	28 514	28 515	111		x		1891,1365
12.	H 28 508	28 515	28 516	73	x			1891
13.	H 28 509	28 514	28 517	102	x			1891
14.	H 28 510	28 515	28 518	43	x			1006/2
15.	H 28 511	28 519	28 520	321	x			1892
16.	H 28 512	28 521	28 522	725			x	1000/5
17.	H 28 513	28 523	28 524	243	x			1903
18.	H 28 513	28 524	28 525	66	x			1901
19.	H 28 514	28 524	28 526	482	x			1902
20.	H 28 515	28 527	28 528	274	x			1898,1897
21.	H 28 515	28 528	28 529	377	x			1899
22.	H 28 516	28 528	28 530	96	x			1899
23.	H 28 517	28 529	28 531	184	x			933
24.	H 28 517	28 529	28 532	588	x			1899
25.	H 28 518	28 533	28 534	269	x			1905
26.	H 28 519	28 535	28 536	226			x	93
27.	H 28 520	28 537	28 538	633	x			1908
28.	H 28 520	28 538	28 539	147	x			1908
29.	H 28 521	28 538	28 540	207	x			1907
30.	H 28 521	28 540	28 541	409	x			1907
31.	H 28 522	28 540	28 542	238	x			1064
32.	H 28 522	28 542	28 543	60	x			1064
33.	H 28 523	28 542	28 544	206	x			1075
34.	H 28 524	28 545	28 546	243	x			1100
35.	H 28 525	28 547	28 548	251	x			1918
36.	H 28 526	28 549	28 550	631	x			1919



37.	H 28 527	28 551	28 552	685	x			1920
38.	H 28 528	28 553	28 554	802	x			1921
39.	H 28 529	28 303	28 555	210	x			1925
40.	H 28 530	28 556	28 557	98	x			1784
41.	H 28 531	28 301	28 558	128	x			1928
42.	H 28 532	28 558	28 559	1374	x			1927
43.	H 28 533	28 300	28 560	1264	x			1928
44.	H 28 534	28 295	28 561	352	x			1929
45.	H 28 534	28 561	28 562	932	x			1929
46.	H 28 535	28 561	28 563	239	x			1930
47.	H 28 536	28 563	28 564	412	x			1932
48.	H 28 536	28 564	28 565	92	x			1932
49.	H 28 537	28 290	28 564	300	x			1834
50.	H 28 538	28 290	28 566	764			x	7931
51.	H 28 539	28 553	28 567	827	x			1924
52.	H 28 540	28 551	28 568	1332	x			1916,1915,1923
53.	H 28 540	28 568	28 569	700	x			1916,1915
54.	H 28 541	28 549	28 570	477	x			1917
55.	H 28 542	28 547	28 571	886	x			1911
56.	H 28 542	28 571	28 575	193	x			1911
57.	H 28 543	28 274	28 572	46	x			1910
58.	H 28 543	28 572	28 573	238	x			1910
59.	H 28 544	28 571	28 572	221	x			1134
60.	H 28 545	28 274	28 574	97	x			1912
61.	H 28 545	28 574	28 575	133	x			1912
62.	H 28 545	28 575	28 576	52	x			1912
63.	H 28 545	28 576	28 577	371	x			1912,1913
64.	H 28 545	28 577	28 578	132	x			1913
65.	H 28 546	28 568	28 579	126	x			1915
66.	H 28 546	28 577	28 579	313	x			1915
67.	H 28 547	28 579	28 580	298	x			1253
68.	H 28 548	28 577	28 581	736	x			1884
69.	H 28 549	28 576	28 582	423			x	1365
70.	H 28 550	28 513	28 574	398			x	1387
71.	H 28 551	28 583	28 584	308	x			1337



## 3.1.1.29. Евиденција некатегорисаних путева на територији К.О. Ушће

Катастарска општина	МРЕЖА НЕКАТЕГОРИСАНИХ ПУТЕВА НА ПОДРУЧЈУ ОПШТИНЕ ОБРЕНОВАЦ					Укупно: (km)
	Сеоски главни путеви (km)	Сеоски споредни путеви (km)	Пољопривредни главни путеви (km)	Пољопривредни споредни путеви (km)	Остали некатег. путеви (km)	
Ушће	7,301	22,477	27,685	-	-	57,463

## 3.1.1.29.1. Некатегорисани сеоски-главни путеви на територији К.О. Ушће

Сеоски главни путеви								
Р.бр ој	Ознака пута	Назив пута		Дужин а (метара)	Својински статус пута			Катастарске парцеле
		п.чвор	к.чвор		јавни	јавно приватни	приватни	
1.	Н 29 001	29 101	29 301	528		х		596/7,596/1,596/2,597/1,601/1, 602/1,605/1,606/1,605/3
2.	Н 29 001	29 301	29 105	1601	х			602/3,3159/1,3157/6,3157/5,31 57/1
3.	Н 29 001	29 105	29 103	149	х			3157/1
4.	Н 29 001	29 103	29 102	530	х			3157/1
5.	Н 29 002	29 103	29 246	392	х			1704
6.	Н 29 002	29 246	29 248	114	х			1704
7.	Н 29 002	29 248	29 104	84	х			3174
8.	Н 29 003	29 105	29 295	183	х			1683
9.	Н 29 003	29 295	29 106	315	х			1683
10.	Н 29 004	29 107	29 108	498	х			3169
11.	Н 29 004	29 108	29 109	99	х			3169
12.	Н 29 004	29 109	29 279	34	х			3169
13.	Н 29 004	29 279	29 281	385	х			3169
14.	Н 29 004	29 284	29 262	257	х			3169
15.	Н 29 004	29 262	29 110	444			х	1566,1566/2,1568,1555/1, 1555/3,1606,1527
16.	Н 29 005	29 108	29 291	474	х			3167/1
17.	Н 29 005	29 291	29 290	26	х			3167/1
18.	Н 29 005	29 290	29 111	281	х			1491
19.	Н 29 006	29 109	29 270	257	х			3170/1
20.	Н 29 006	29 270	29 112	650		х		1192,1190,1176,1171/2



## 3.1.1.29.2. Некатегорисани сеоски-споредни путеви на територији К.О. Ушће

Сеоски споредни путеви									
Р.број	Ознака пута	Назив пута		Дужина (метара)	Својински статус пута				Катастарске парцеле
		п.чвор	к.чвор		јавни	јавно приватни	приватни		
1.	H 29 101	29 201	29 202	339			x	515/3	
2.	H 29 101	29 202	29 203	319			x	515/3	
3.	H 29 101	29 203	29 204	652			x	515/3,521/2	
4.	H 29 101	29 204	29 205	268			x	2335,336/2,337/2,338/3,338/5, 341/2, 342/2, 343/2, 344/2, 345/2, 346/2,347/2,348/2	
5.	H 29 101	29 205	29 206	306			x	414/2,369,371,372,373	
6.	H 29 102	29 202	29 207	16			x	515/3	
7.	H 29 102	29 207	29 208	209			x	814	
8.	H 29 103	29 207	29 209	253			x	826	
9.	H 29 104	29 203	29 210	32			x	515/2	
10.	H 29 104	29 210	29 211	151	x			474/1	
11.	H 29 105	29 210	29 212	74	x			3163/1	
12.	H 29 106	29 210	29 213	58	x			3163/1	
13.	H 29 106	29 213	29 214	46	x			3163/1	
14.	H 29 106	29 214	29 215	141	x			501,3163/1	
15.	H 29 107	29 213	29 216	118			x	487	
16.	H 29 108	29 214	29 215	158			x	493/1,493/2	
17.	H 29 109	29 204	29 218	111	x			3162/1	
18.	H 29 109	29 218	29 219	65	x			3162/1	
19.	H 29 110	29 218	29 220	191	x			439	
20.	H 29 111	29 205	29 221	86			x	422/2,422/1,425,426	
21.	H 29 112	29 222	29 223	143			x	758	
22.	H 29 113	29 224	29 225	535	x			3165	
23.	H 29 114	29 226	29 227	208	x			1977	
24.	H 29 114	29 227	29 228	101	x			1977	
25.	H 29 114	29 228	29 229	189	x			1977	
26.	H 29 115	29 227	29 230	102			x	1808	
27.	H 29 116	29 228	29 231	72	x			1901	
28.	H 29 117	29 229	29 232	369	x			1977	
29.	H 29 117	29 229	29 233	102	x			2082	
30.	H 29 117	29 233	29 234	1523		x		3175/5,2319,3175/7	
31.	H 29 118	29 235	29 236	530	x			2094	
32.	H 29 118	29 236	29 237	199	x			3175/2	
33.	H 29 118	29 237	29 238	582	x			3175/1	



34.	H 29 119	29 233	29 236	278	x			3175/3
35.	H 29 120	29 237	29 239	199	x			2134
36.	H 29 121	29 240	29 241	130			x	2027
37.	H 29 122	29 242	29 243	19	x			3157/1
38.	H 29 122	29 243	29 244	29			x	2012
39.	H 29 123	29 243	29 245	50			x	1998/1
40.	H 29 124	29 246	29 247	108			x	2013
41.	H 29 125	29 248	29 249	51		x		1704,1666/2
42.	H 29 126	29 250	29 251	363	x			1652
43.	H 29 127	29 252	29 253	199			x	1597/1,1597/2
44.	H 29 128	29 254	29 255	569	x			3177
45.	H 29 129	29 256	29 257	383			x	3178
46.	H 29 129	29 257	29 258	101	x			3178/1
47.	H 29 130	29 257	29 259	459			x	2709/2,2708/2,2703/2,3179/ 3, 2693/2,2649/3,2650
48.	H 29 131	29 260	29 261	343			x	2656
49.	H 29 132	29 262	29 263	170	x			3169
50.	H 29 132	29 263	29 264	785	x			3172/3
51.	H 29 132	29 264	29 265	1208	x			3181
52.	H 29 133	29 263	29 266	1550		x		3169,3037/5,3180,2695
53.	H 29 134	29 264	29 267	147	x			3172/1
54.	H 29 134	29 267	29 268	654		x		3172/1,2919
55.	H 29 135	29 267	29 269	320	x			2881
56.	H 29 136	29 270	29 271	116			x	3170/1
57.	H 29 136	29 271	29 272	228			x	3170/1
58.	H 29 136	29 272	29 273	118	x			3170/2
59.	H 29 136	29 273	29 274	133	x			3170/3
60.	H 29 137	29 272	29 275	189	x			1282/2,1282/3,1282/1
61.	H 29 138	29 273	29 276	58	x			1331
62.	H 29 139	29 112	29 277	412	x			1208,1076/1
63.	H 29 139	29 271	29 277	438	x			1208
64.	H 29 140	29 277	29 278	54			x	1197/2
65.	H 29 141	29 279	29 280	120	x			1471
66.	H 29 142	29 281	29 282	118	x			1536
67.	H 29 142	29 282	29 283	118	x			1536
68.	H 29 142	29 283	29 284	93	x			1536
69.	H 29 143	29 282	29 285	50	x			1539
70.	H 29 143	29 285	29 286	76			x	1564
71.	H 29 144	29 285	29 287	77		x		1539,1543/2,1547/2
72.	H 29 145	29 283	29 288	214		x		1454,1459,1453
73.	H 29 146	29 284	29 289	380	x			3167/1
74.	H 29 146	29 284	29 290	213	x			3167/1
75.	H 29 147	29 291	29 292	541	x			1129
76.	H 29 148	29 293	29 294	90	x			1108
77.	H 29 149	29 295	29 296	167			x	1684/2,1686



78.	H 29 150	29 297	29 298	244	x			3166/2
79.	H 29 151	29 299	29 300	248			x	606,2,654/1
80.	H 29 152	29 301	29 302	122			x	607/3,680
81.	H 29 153	29 101	29 305	133			x	600/2,598/1,593/1,593/2, 592/1
82.	H 29 153	29 303	29 304	123			x	605/1,606/1
83.	H 29 153	29 304	29 305	356			x	606/1,614/2,604/1,603/1
84.	H 29 154	29 305	29 307	161			x	600/1,598/1,601/1
85.	H 29 154	29 306	29 307	121			x	597/1,596/2,601/1
86.	H 29 155	29 304	29 307	114			x	601/1,602/1,605/1
87.	H 29 155	29 307	29 308	119			x	597/1,596/1,592/1
88.	H 29 156	29 309	29 310	370			x	588/1,589/1,585/2,585/1

## 3.1.1.29.3. Некатегорисани пољопривредни-главни путеви на територији К.О. Ушће

Пољопривредни главни путеви									
Р.број	Ознака пута	Назив пута		Дужина (метара)	Својински статус пута				Катастарске парцеле
		п.чвор	к.чвор		јавни	јавно приватни	приватни		
1.	H 29 501	29 501	29 502	327			x	Приватне парцеле	
2.	H 29 501	29 502	29 503	1616			x	Приватне парцеле	
3.	H 29 502	29 211	29 502	503	x			474/1	
4.	H 29 503	29 223	29 505	892			x	759,758	
5.	H 29 503	29 504	29 505	261	x			3157/6	
6.	H 29 504	29 505	29 506	553			x	Приватне парцеле	
7.	H 29 505	29 507	29 508	378	x			742	
8.	H 29 506	29 225	29 509	644	x			3165,3176/1,3176/2,3176/3	
9.	H 29 506	29 509	29 510	150	x			3176/3	
10.	H 29 507	29 509	29 511	695	x			2282	
11.	H 29 508	29 230	29 512	305			x	1808	
12.	H 29 509	29 231	29 513	345	x			1901	
13.	H 29 509	29 513	29 514	137	x			1901	
14.	H 29 510	29 513	29 515	217	x			1892	
15.	H 29 510	29 515	29 516	266			x	Приватне парцеле	
16.	H 29 510	29 516	29 517	94			x	Приватне парцеле	
17.	H 29 511	29 516	29 518	1118			x	2176/6	
18.	H 29 512	29 518	29 519	814			x	Приватне парцеле	
19.	H 29 512	29 518	29 520	328			x	Приватне парцеле	
20.	H 29 513	29 521	29 522	750			x	Приватне парцеле	
21.	H 29 514	29 523	29 524	629	x			3175/7	
22.	H 29 515	29 239	29 525	524			x	2314	



23.	H 29 516	29 526	29 527	434	x			2518
24.	H 29 517	29 526	29 528	91	x			2519
25.	H 29 518	29 258	29 529	264	x			3178/1
26.	H 29 519	29 266	29 530	394	x			2695/1
27.	H 29 520	29 531	29 532	224	x			1579
28.	H 29 521	29 533	29 534	626	x			2744
29.	H 29 522	29 535	29 536	751	x			3182
30.	H 29 522	29 536	29 537	694	x			3182
31.	H 29 523	29 535	29 538	869	x			3007
32.	H 29 524	29 536	29 539	228	x			2982
33.	H 29 524	29 538	29 539	36	x			2982
34.	H 29 524	29 538	29 540	173	x			2982
35.	H 29 525	29 539	29 541	110	x			2976
36.	H 29 526	29 542	29 543	209	x			3169
37.	H 29 526	29 543	29 544	379	x			3169
38.	H 29 526	29 544	29 545	745	x			3169
39.	H 29 527	29 544	29 546	147	x			3099
40.	H 29 528	29 543	29 547	914			x	Приватне парцеле
41.	H 29 529	29 544	29 548	891	x			3183
42.	H 29 530	29 550	29 571	110	x			3180
43.	H 29 530	29 550	29 572	234		x		3180,2690,2686
44.	H 29 531	29 550	29 552	177	x			3180
45.	H 29 531	29 552	29 553	507	x			3180
46.	H 29 532	29 552	29 554	504	x			3179/1
47.	H 29 533	29 555	29 556	440	x			2944
48.	H 29 534	29 557	29 558	235	x			3181
49.	H 29 535	29 269	29 559	346	x			2881
50.	H 29 536	29 275	29 560	257	x			1282/1
51.	H 29 537	29 276	29 561	544	x			1331
52.	H 29 538	29 274	29 562	327	x			1318
53.	H 29 539	29 274	29 563	178	x			3170/3
54.	H 29 540	29 288	29 564	182	x			1454
55.	H 29 541	29 566	29 567	101	x			1459
56.	H 29 542	29 568	29 569	99	x			1076/1
57.	H 29 543	29 300	29 570	1245			x	Приватне парцеле
58.	H 29 544	29 513	29 515A	217	x			1892,1901
59.	H 29 545	25 787	29 524	2257		x		3187/2,3187/3,3187/4 и приватне парцеле





### 3. 2. "Остале улице" на подручју Градске општине Обреновац

**ОБЈЕКАТ:** "Остале улице" на подручју Градске општине Обреновац

**ИНВЕСТИТОР:** Градска општина Обреновац  
Обреновац, Ул. Вука Караџића бр.74

#### Предмет пројекта

Предмет Студије је евиденција (база података) о "осталим улицама" на подручју Градске општине Обреновац, чији је Управљач Јавно предузеће за изградњу Обреновца.

Циљеви и задаци Студије су:

- да се дефинише мрежа "осталих улица" на подручју Градске општине Обреновац;
- да се за дефинисане "остале улице" утврди власништво катастарских парцела;
- да се квантификовано сагледа и прикаже тренутно стање укупне дужине мреже "осталих улица" на подручју Градске општине Обреновац;

Резултати садржани у Студији омогућиће Управљачу пута, Јавном предузећу за изградњу Обреновца следеће:

- да аргументовано доноси Одлуке о приоритетима при улагању средстава у мрежу "осталих улица", водећи рачуна о равномерном развоју свих катастарских општина на подручју Градске општине Обреновац;

- да планира Програме одржавања утврђене мреже "осталих улица";

- да планира Програме развоја мреже "осталих улица" на начин да се вредност путне мреже увећа, а самим тим допринесе условима за бољи живот људи по месним заједницама.

#### Законске основе

Полазну основу за израду Студије чине, Закон о планирању и изградњи ("Сл. гласник РС", бр. 72/09, 81/09 - испр., 64/10 - одлука УС, 24/11, 121/12, 42/13 - одлука УС, 50/13 - одлука УС, 98/13 - одлука УС, 132/14, 145/14, 83/18, 31/19, 37/19 - др. закон, 9/20 и 52/21), Закон о путевима ("Сл. гласник РС", бр. 41/18 и 95/18 - др. закон), Закон о безбедности саобраћаја на путевима ("Сл. гласник РС", бр. 41/09, 53/10, 101/11, 32/13 - одлука УС, 55/14, 96/15 - др. закон, 9/16 - одлука УС, 24/18, 41/18, 41/18 - др. закон, 87/18, 23/19 и 128/20 - др. закон), Одлука о некатегорисаним путевима и саобраћајним површинама у јавном коришћењу унутар насеља (блока) на подручју Градске општине Обреновац која је усвојена 12.12.2019. године ("Сл. лист Града Београда", бр. 121/19) и Одлука о категоризацији општинских путева и улица на територији Града Београда која је усвојена 18.12.2020. године ("Сл. лист Града Београда", бр. 139/20).



## Подлоге

Ефикасна мрежа "осталих улица" на подручју Градске општине Обреновац представља основни генератор мобилности становништва и основни предуслов за коришћење привредних, а посебно пољопривредних, шумских и туристичких потенцијала општине.

Квалитет мреже "осталих улица" на подручју Градске општине Обреновац одражава ниво економске развијености једне општине. Без добро организоване и изграђене мреже "осталих улица" ни саобраћајнице вишег ранга (државни и општински путеви) не делују подстицајно на развој целокупног подручја Градске општине Обреновац.

Утврђена мрежа "осталим улицама" на подручју Градске општине Обреновац је приказана на ситуационим плановима појединачно за сваку од катастарских општина на подручју Градске општине Обреновац у одговарајућим размерама.

Подлоге за израду ситуационих планова дефинисане некатегорисане мреже су:

- дигитални ортофото снимци подручја катастарских општина Градске општине Обреновац;
- дигитални снимци граница катастарских парцела на територији катастарских општина Градске општине Обреновац.

### 3.2.1. Мрежа "осталих улица" (референтни систем)

Р. број	Катастарска општина	Мрежа "осталих улица" (км)
1.	Забрежје	0,392
2.	Обреновац	18,288
3.	Рвати	11,161
<b>Укупно:</b>		<b>29,841</b>

**3.2.2. "Остале улице" на подручју К.О. Забрежје**

Р. бр.	Ознака улице	Назив улице		Дужина (метара)	Својински статус улице			Катастарске парцеле
		нови	стари		јавни	јавно-приватни	приватни	
1.	39 04	Петра Кочића	Петра Кочића	95,00		х		2728/37, 2728/35, 2728/1, 2728/32, 2728/30, 2728/50
2.	40 02	Страхињића Бана	Страхињића Бана	143,00			х	2712/14, 2712/15, 2712/12, 2712/16, 2712/17
3.	42 03	Јована Дучића	Јована Дучића	154,00		х		2694/13, 2694/10, 2694/16, 2657/4, 2822
			<b>УКУПНО:</b>	<b>392,00</b>				

**3.2.3. "Остале улице" на подручју К.О. Обреновац**

Р. бр.	Ознака улице	Назив улице		Дужина (метара)	Својински статус улице			Катастарске парцеле
		нови	стари		јавни	јавно-приватни	приватни	
1.	7 01	Саве Ковачевића	Саве Ковачевића	258,00	х			641/7, 517, 642/1



2.	96 01	Мајора Небојше Тепавца	Мајора Небојше Тепавца	78,00	x		1585/30
	97 01			416,00	x		1585/30
	97 02			265,00	x		1585/32
	97 03			58,00	x		607/3, 606/4
3.	96 02	Стара Тамнава	Стара Тамнава	13,00	x		1585/30
	96 03			76,00		x	2128
	96 04			48,00		x	2108
	96 05			19,00		x	2110
	96 06			130,00		x	2117
	96 07			75,00		x	2108
4.	95 01	Вашариште	Вашариште	332,00	x		1209/1, 1206/6, 1205/38
5.	12 01	Саве Поповића Гембеша	Саве Поповића Гембеша	88,00	x		550
6.	107 01	Пијачна улица	Пијачна улица	130,00	x		165/3, 163/2, 164/2
7.	5 01	Војводе Мишића (крак ка полицијској станици)	Војводе Мишића (крак ка полицијској станици)	85,00	x		385/3, 378
8.	11 01	Улица 6-та	Улица 6-та	115,00	x		176
9.	106 01	Улица 5-та	Улица 5-та	66,00	x		186/4
10.	10 01	Вука Караџића (крак ка аутобуској станици) поплочан бехатон плочама	Вука Караџића (крак ка аутобуској станици) поплочан бехатон плочама	72,00	x		191
11.	5 06	Карађорђева (крак ка аутобуској станици)	Карађорђева (крак ка аутобуској станици)	88,00	x		1, 1539/21
12.	5 07	Карађорђева (крак ка згради социјалног)	Карађорђева (крак ка згради социјалног)	95,00	x		1, 1539/21, 8/5
13.	5 02	Вука Караџића - крак ка паркингу	Улица С-33	72,00		x	24/1, 23/1, 24/3, 11/3
14.	101 01	Богољуба Михаиловића	Богољуба Михаиловића	177,00	x		50



15.	105 01	Узун Миркова	Узун Миркова	32,00	x		80/1
	105 02			105,00	x		80/1
	105 03			108,00	x		80/1
	105 04			100,00	x		80/1, 80/4
	105 05			66,00	x		80/4, 1062/3
16.	102 15	Краља Александра I (крак)	Краља Александра I (крак)	72,00	x		1539/1
	102 16			46,00	x		1539/1
	102 17			18,00	x		1539/1
	102 18			19,00	x		1539/1
	102 19			39,00	x		1539/1
	102 20			95,00		x	1539/1, 1052/9
	102 21			113,00		x	1539/1, 1052/2
	102 22			116,00		x	1539/1, 1052/12
17.	102 13	Милеве Марић	Краља Александра I	15,00	x		1539/1
	102 14			87,00		x	1539/1, 1049/16
18.	33 01	Бранка Радичевића	Бранка Радичевића	23,00	x		1539/1
	33 02			152,00		x	1539/1, 1050/3, 1050/16, 1050/6, 1050/17, 1050/14, 1571/1, 993/2
19.	29 01	Раденка Ранковића	Раденка Ранковића	103,00	x		1591
	29 02			121,00		x	1591, 1030/45, 1030/8, 996, 997
	29 03			180,00		x	995/7, 995/8, 992/1, 992/7, 993/2, 1030/104, 1030/43
20.	33 03	Милунке Савић	Крушик	64,00	x		993/1, 993/2
	33 04			23,00	x		993/1
	33 05			51,00		x	995/2, 997, 993/1



	33 06			29,00			x	997, 983/14
	33 07			41,00		x		983/14, 983/36, 983/35
	34 18			107,00		x		983/14, 983/57
21.	34 13	Браће Југовића	Браће Југовића	153,00		x		993/1, 1570/3, 980/1, 983/24
	34 01			44,00			x	983/146
	34 02			41,00		x		983/24, 983/146, 983/137
	34 03			12,00			x	983/41, 983/40
	34 04			33,00		x		983/24, 983/38, 982, 983/40
	34 05			35,00	x			983/24
	34 06			90,00		x		983/24, 983/11, 983/7
	34 07			19,00	x			983/24
	34 08			64,00		x		983/69, 983/68, 983/24, 983/43, 991/1, 991/2
	34 09			61,00			x	991/1, 991/2, 983/43
	34 10			83,00			x	989/10, 989/6, 989/5, 990/2, 990/10
	34 24			60,00			x	991/2, 991/7, 991/8
	34 21			81,00		x		983/4, 983/24
22.	34 15	Јелисавете Начић	Браће Југовића	168,00			x	983/42, 983/95
23.	34 17	Јелене Анжујске	Браће Југовића	159,00			x	983/40, 983/41
24.	34 20	Филипа Вишњића	Браће Југовића	127,00		x		983/113, 983/24
25.	34 22	Живојина Ђорђевића	Браће Југовића	89,00			x	983/2, 983/3
26.	34 11	Данице Томић	Браће Југовића	59,00			x	991/1



	34 12			113,00			x	991/1
	34 26			140,00			x	991/1, 990/10
	34 25			60,00			x	991/1
27.	34 23	Дивне Ђурић	Браће Југовића	106,00			x	989/2, 983/70, 986/2, 986/1, 985/3
28.	28 01	Светог Саве	Светог Саве	34,00	x			1529/26, 1601
	28 02			59,00		x	1529/3, 1529/5, 1030/77, 1000/7	
	28 03			53,00		x	1000/7, 1000/6, 1529/6, 1529/5, 1529/7	
	28 04			74,00	x		1529/7	
	28 05			79,00	x		1529/7	
	28 06			40,00	x		1529/7	
	28 07			625,00		x	1529/7, 658/5	
	28 08			64,00	x		1003/32, 1003/28, 1003/36, 1529/7	
29.	28 09	Ђурђевданска	Светог Саве	160,00		x	1000/21, 1000/22, 1000/23, 1000/6, 1599, 1030/77	
30.	28 10	Душка Радовића	Светог Саве	59,00	x			1001/5
	28 11			130,00			x	1001/1
31.	28 12	Белог дуда	Светог Саве	120,00	x		1001/5, 1002/20, 1002/15	
32.	28 13	Палешка	Светог Саве	130,00	x		1002/10, 1002/4, 652/19, 652/14	
33.	28 14	Светог Николе	Светог Саве - крак	203,00			x	656/13, 656/8, 657/9
34.	28 15	Симеона Роксандића	Светог Саве - крак	130,00			x	658/15, 656/13



	28 16			76,00			x	657/9, 658/13
35.	35 05	Јована Скерлића	Јована Скерлића	131,00		x		1013/8, 1014/12, 1014/7, 1014/4, 1016/3, 1018/2, 1012/11
36.	36 01	Милоша Црњанског (крак)	Милоша Црњанског (крак)	101,00		x		1009/39, 1009/11, 1009/18, 1009/19, 1529/7
	39 03			102,00		x		2728/50, 2728/17, 2728/47, 2728/48, 2728/49, 2728/14, 2728/31, 648/5
37.	37 01	Алексе Шантића	Алексе Шантића	173,00		x		1005/1, 1005/2, 1003/3, 1009/37, 1009/1, 1009/39, 1532
38.	102 26	Краља Александра I - крак (наставак улице Кнеза Симе Марковића)	Краља Александра I - крак (наставак улице Кнеза Симе Марковића)	259,00	x			648/2, 1542
39.	22 01	Улица 4-та	Улица 4-та	23,00	x			1539/7, 1453/2
	22 02			167,00	x		1453/15, 1453/2	
	22 03			84,00		x		1453/2, 1453/29, 1452/1, 1452/2
40.	2 31	Војводе Мишића - крак поред насеља "Циглана"	Војводе Мишића - крак поред насеља "Циглана"	135,00		x		1535, 1418, 1419/1, 1419/5, 1453/15, 1419/3, 1419/2
41.	71 02	Косовска	Косовска	65,00	x			1319/2, 1584/2
	71 01			196,00	x			1321, 1322, 1535, 1584/2, 1319/3





42.	72 08	Пантелије Николића	14. октобар - крак	54,00	x			1364
	72 09			169,00	x			1364, 1281/1
43.	72 10	14. октобар - крак	14. октобар - крак	171,00		x		1224, 1536, 1229/5, 1225/5
44.	2 26	Владе Аксентијевића	Војводе Мишића - крак	83,00		x		2030, 2045, 2048
45.	74 01	Улица 18-та	Улица 18-та	194,00		x		2030, 2053
46.	2 27	Улица 17-та	Војводе Мишића - крак	105,00		x		2030, 2061, 2063, 2064
47.	73 01	Улица 16-та	Улица 18-та	98,00		x		2030, 2073, 2069
48.	2 28	Војводе Мишића - крак I	Војводе Мишића - крак I	96,00		x		2030, 2078
49.	2 29	Војводе Мишића - крак II	Војводе Мишића - крак II	55,00			x	2083, 2082
50.	86 01	Посавских Норвежана	Посавских Норвежана	196,00		x		1405/1, 1405/6, 1457/1, 1457/12, 1456, 1535
	86 02			40,00		x		1405/1
	86 03			58,00	x			1405/5
	86 04			25,00		x		1405/1, 1539/7
	86 05			22,00		x		1470/1, 1539/7
51.	87 01	Раје Поповића	Раје Поповића	97,00		x		1403/24, 1535, 1403/23, 1403/9
	87 02			82,00	x			1406/24, 1403/9
	87 03			82,00	x			1406/30, 1406/24, 1405/5
	87 04			136,00	x			1406/24, 1403/9
	87 05			89,00		x		1403/19, 1403/9, 1403/22, 1403/23
52.	88 02	Милоша Обилића	Милоша Обилића	382,00	x			1475/1, 1472/10, 1402/2, 1403/3, 1403/26



	88 03			206,00		x		1403/22, 1403/20, 1395/40, 1395/1
53.	88 01	Ђачког батаљона - крак I	Ђачког батаљона - крак I	118,00		x		1472/1, 1539/7, 1472/10
54.	79 01	Мајданска	Мајданска	106,00	x			1475/1, 1539/7
	79 02			212,00		x		1475/1, 1401/1, 1813, 1819, 1820
	79 03			216,00			x	1401/1, 1820
	79 04			74,00		x		1401/1, 1857, 1839/13
	79 05			63,00			x	1839/13, 1844
	89 11			192,00		x		1661, 1975, 1969, 1844
	89 12			112,00			x	1839/13
55.	80 01	Потића воће	Потића воће	64,00		x		1820, 1818, 1817
	80 02			52,00		x		1817
	80 03			205,00		x		1839/13, 1855, 1817
56.	82 01	Омладинска	Омладинска	63,00	x			1741, 1539/7
	82 02			193,00		x		1773, 1763, 1774, 1741
	82 03			334,00			x	1886, 1878, 1875, 1881, 1882, 1883, 1884, 1861/4, 1862, 1773
	82 04			27,00		x		1919, 1886
	82 05			18,00		x		1852/5, 1853, 1856, 1847, 1763, 1773
	82 06			36,00		x		1847, 1852/5
	82 07			101,00			x	1853, 1852/5



	82 08			209,00	x			1851/2, 1851/3, 1850/3
57.	81 03	Стевана Синђелића	Стевана Синђелића	152,00		x		1762, 1763
	81 02			202,00	x		1786, 1763	
	81 01			31,00		x		1763, 1742, 1741
	82 09			35,00	x		1847	
	82 10			37,00		x		1849/1, 1847
58.	78 17	Видовданска	Ђачког батаљона - крак	114,00	x			1735/4, 1735/15, 1539/7
	78 18			157,00	x			1735/15, 1735/17, 1735/18, 1735/19, 1735/20, 1735/21, 1735/22
59.	78 19	Ђачког батаљона - крак II	Ђачког батаљона - крак II	49,00		x		1734, 1539/7
60.	78 20	Ђачког батаљона - крак III	Ђачког батаљона - крак III	53,00		x		1724, 1660
61.	78 21	Ђачког батаљона - крак IV	Ђачког батаљона - крак IV	51,00		x		1729, 1660
62.	83 01	Девет Југовића	Девет Југовића	119,00		x		1661, 1938, 1919
	83 02			372,00		x		1919, 1889, 1893, 1894, 1903, 1902, 1868, 1872, 1873, 1710
	83 03			83,00		x		1710, 1705, 1704, 1703, 1696, 1660
	83 04			99,00		x		1714, 1702, 1703, 1711, 1710



63.	84 01	Четвртог априла I део	Четвртог априла I део	380,00		x		1660, 1694, 1695, 1919, 1920, 1921
64.	85 01	Четвртог априла II део	Четвртог априла II део	183,00		x		1660, 1673, 1674, 1685
65.	89 08	Цигланска	Момчила Калајџића Мује - крак	118,00		x		1661, 1946, 1945, 1886
66.	89 09	Ливадска	Момчила Калајџића Мује - крак	110,00		x		1661, 1966
67.	89 10	Божидара Ферјанчића	Момчила Калајџића Мује - крак	123,00		x		1661, 1965/1, 1965/8
68.	76 01	Зидарска	Зидарска	202,00		x		1396, 1535, 1395/1
	76 02			244,00		x		1395/1, 1396, 1399, 1401/1
69.	75 01	Кожарска	Кожарска	112,00	x			1395/27, 1535
	75 02			56,00		x		1395/27, 1395/1
	75 03			86,00		x		1395/1
	75 04			55,00	x			1395/34, 1395/27
70.	78 22	Филимоновића	Цара Лазара - крак	82,00		x		1534/1, 1480/22, 1480/23, 1482/21
71.	78 23	Цара Лазара - крак испод Владе столара	Цара Лазара - крак испод Владе столара	100,00	x			1479/7, 1585/17
72.	98 01	Белополска	Белополска	98,00	x			646
			<b>УКУПНО:</b>	<b>18.288,00</b>				



## 3.2.4. "Остале улице" на подручју К.О. Рвати

Р. бр.	Ознака улице	Назив улице		Дужина (метара)	Својински статус улице			Катастарске парцеле
		нови	стари		јавни	јавно-приватни	приватни	
1.	42 01	Јована Дучића	Јована Дучића	135,00		х		150/4, 177/8, 150/18, 649/1
	42 02			128,00	х			118, 649/1
2.	103 20	Радомира Путника	Александра Аце Симовића - крак	106,00		х		103, 104/2
3.	104 01	Проте Матеје Ненадовића - крак I	Жртва фашистичког терора	102,00		х		649/1, 178/6
4.	104 02	Проте Матеје Ненадовића - крак II	Жртва фашистичког терора	152,00		х		640/1, 180/2, 179/6
5.	52 01	Црвеног крста	Црвеног крста	197,00	х			190/1, 201/28, 204/9
6.	48 01	Космајска	Космајска	159,00	х			159/3
7.	47 01	Спасоја Станојчића	Спасоја Станојчића	124,00	х			155
8.	46 01	Сремског фронта	Војводе Бојовића	340,00		х		152, 175/11, 176/5, 153/11, 641/3
9.	44 01	Јоакима Вујића	Јоакима Вујића	151,00		х		145/8, 145/7, 149/3, 641/3
	44 02			131,00		х		149/3, 150/26
	44 03			89,00		х		150/26, 150/15,



							150/3, 150/5, 150/18
	44 04			85,00		x	149/2, 149/3, 149/10
10.	49 01	Момчила Радосављевића	Момчила Радосављевића	168,00		x	443/4, 444/8, 442, 444/1, 649/1
11.	43 15	Проте Матеје Ненадовића - крак поред суда	Проте Матеје Ненадовића - крак поред суда	84,00	x		649/1, 460/6, 1532
12.	15 01	Попа Леонтија Марковића	Попа Леонтија Марковића	160,00	x		649/1
	14 01			84,00		x	641/3, 476/15, 477/15, 477/21
	14 02			81,00		x	477/18, 477/19, 477/20, 477/21
	14 03			77,00		x	409/7, 477/18
	14 04			348,00		x	425/12, 424/26, 421/29, 420/28, 419/20, 412/20, 410/4, 410/17, 409/7
13.	14 05	Бобана Грчића	Попа Леонтија Марковића	182,00		x	475, 478/18, 477/18, 478/21,



							477/24, 649/1
	15 02			332,00	x		650/21, 649/1
	15 03			79,00	x		409/7, 409/16, 408/8, 408/13, 408/18, 408/23, 407/4, 407/14, 407/12, 650/21
14.	15 04	Фрушкогорска	Фрушкогорска	261,00	x		425/12, 426/2, 424/26, 424/38, 421/47, 420/31, 419/1, 412/1, 411/1, 409/15, 409/7
	15 05			60,00	x		197/47, 425/12
	15 06			229,00	x		197/47
	15 07			66,00	x		198, 197/47
	15 08			93,00	x		198
	15 09			91,00	x		198, 641/3
	15 10			122,00		x	363/1, 363/9,



								197/10, 197/47
	15 11			48,00			x	363/1
	15 12			167,00			x	363/1, 361/22
	15 13			64,00	x			650/1, 650/6, 647/1, 650/8, 650/21
	15 14			74,00		x		407/1, 407/17, 650/21
15.	17 01	Книнска	Книнска	205,00		x		477/18, 477/32, 476/17, 411/17, 412/4, 419/9, 420/36, 421/41, 424/34
	18 04			167,00	x			196/14, 196/19
	18 05			178,00	x			198, 197/46
16.	18 01			138,00	x			196/13, 198
	18 03	Браће Голубовић	Браће Голубовић	85,00	x			197/46, 196/14, 196/13
	18 06			83,00	x			197/47, 197/32, 197/46





	18 02			93,00	x			196/13, 196/14, 641/3
17.	16 01	Лазара Комарчића	Лазара Комарчића	278,00		x		431/14, 439/4, 421/16, 420/8, 419/8, 418/3, 416/3, 415/2, 476/24, 477/15, 477/21
18.	16 02	Јосифа Панчића	Немањина - крак	224,00		x		194/1, 194/2, 431/7, 433, 641/3, 431/14
19.	19 01	Краља Милана	Краља Милана	174,00	x			647/1, 648/2
	19 02			126,00	x			647/1
	19 03			153,00	x			647/1
	19 04			206,00	x			647/1, 650/3, 1542
20.	19 08	Краља Милана - крак	Краља Милана - крак	57,00	x		487	
21.	26 01	Влашка башта	Влашка башта	172,00		x		530/4, 646/1, 537/2, 537/1, 647/1
22.	19 05	Кнеза Симе Марковића	Кнеза Симе Марковића	60,00	x			646/1, 648/1, 648/2
	19 06			122,00	x			648/2
	19 07			60,00		x		569/1, 569/3, 648/2



23.	102 23	Краља Александра I - краци поред СКЦ "Обреновац"	Краља Александра I - краци поред СКЦ "Обреновац"	55,00	x		914
	102 24			278,00	x		914, 509
	102 25			68,00	x		914
	102 27			103,00	x		914
24.	27 01	Купиначка	Купиначка	791,00	x		650/13, 650/1, 650/11, 647/1
25.	23 02	Кнеза Симе Марковића - крак	Кнеза Симе Марковића - крак	77,00	x		376/1, 376/3, 646/1
26.	21 04	Рваћанска - прилаз ка гробљу	Рваћанска - прилаз ка гробљу	51,00	x		642/1, 327/2, 322
	21 05			85,00		x	642/1, 328/1, 322
27.	21 03	Рваћанска - прилаз ка касарни	Рваћанска - прилаз ка касарни	220,00		x	251, 641/1, 261, 642/1
28.	21 01	Рваћанска - крак	Рваћанска - крак	74,00	x		642/8, 642/5, 242/2, 243/2
	21 02			89,00	x		243/2, 243/25, 243/10, 242/9
29.	25 01	Бранислава Нушића	Бранислава Нушића	69,00	x		604/1, 605/22
	25 02			86,00	x		605/22
	25 03			239,00	x		646/1, 375/23, 375/22, 605/22, 602/15
30.	25 07	Јована Цвијића	Бранислава Нушића	83,00	x		598/1, 602/14, 602/15



	25 09			201,00		x		598/11, 594/1, 593/12, 587/4, 646/1	
31.	25 04	Светозара Марковића	Бранислава Нушића	85,00	x			598/1, 646/1	
	25 05			79,00	x			602/15, 602/12, 598/1	
	25 12			83,00		x			591/2, 592/2, 589/26, 598/1, 589/22
32.	25 08	Детелинска	Бранислава Нушића	103,00		x		596/2, 598/9, 598/12, 598/6, 594/9, 594/1	
	25 10			126,00		x		597, 607/1, 607/4, 598/13, 598/10, 650/1	
	25 11			57,00				x	597
	25 13			142,00		x			595/11, 595/10
33.	20 08	Павла Паје Николића	Др. Арчибалда Рајса - крак	38,00		x		584/7, 586/7, 646/1	
	20 09			23,00		x		586/7	
	20 10			18,00		x		586/7	
	20 11			76,00		x		585/2, 585/3, 584/4, 586/7	
	20 12			93,00		x		586/8, 586/7	



34.	24 01	Браће Зујаловића	Браће Зујаловића	77,00		x		582/16, 646/1
	24 02			122,00		x		582/16, 581/7, 580/7, 580/6, 579/3, 580/8
	24 03			8,00		x		582/16
	24 04			28,00		x		582/16, 582/15
	24 05			84,00		x		582/17, 582/16, 582/27
			<b>УКУПНО:</b>	<b>11.161,00</b>				



### 3.3. Саобраћајне површине у јавном коришћењу унутар насеља (блока) на подручју Градске општине Обреновац

**ОБЈЕКАТ:** Мрежа саобраћајних површина у јавном коришћењу унутар насеља

(блока) које су у јавној својини на подручју Градске општине Обреновац

**ИНВЕСТИТОР:** Градска општина Обреновац

Обреновац, Ул. Вука Караџића бр. 74

#### Предмет пројекта

Организација кретања људи и добара у градском простору и обезбеђење одговарајућих саобраћајних површина је један од стубова урбанизма. Саобраћајне површине омеђују простор за развој градског садржаја унутар насеља (блока) у циљу остварења друштвено-економских, културних или рекреативних задатака.

Надлежност над управљањем мреже улица на подручју Градске општине Обреновац подељена је између следећих Управљача путева:

Мрежа улица и саобраћајних површина	Управљач
● Улице	Јавно предузеће "Путеви Београда"
● "Остале улице"	Јавно предузеће за изградњу Обреновца
● Саобраћајне површине унутар насеља (блока)	Јавно предузеће за изградњу Обреновца

Предмет Студије је евиденција (база података) о саобраћајним површинама у јавном коришћењу унутар насеља (блока) на подручју Градске општине Обреновац, чији је Управљач Јавно предузеће за изградњу Обреновца.

Циљеви и задаци Студије су:

- да се дефинише мрежа саобраћајних површина у јавном коришћењу унутар насеља (блока) на подручју Градске општине Обреновац;
- да се сходно функционалном значају појединих саобраћајница у мрежи саобраћајних површина унутар насеља (блока) изврши категоризација;
- да се за дефинисану мрежу саобраћајних површина унутар насеља (блока), утврди власништво катастарских парцела;



- да се квантификовано сагледа и прикаже тренутно стање укупне дужине мреже саобраћајних површина унутар насеља (блока) на подручју Градске општине Обреновац;
- да се дефинише уједначен систем означавања мреже саобраћајних површина унутар насеља (блока) на подручју Градске општине Обреновац.

Резултати садржани у Студији омогућиће Управљачу пута, Јавном предузећу за изградњу Обреновца следеће:

- да аргументовано доноси Одлуке о приоритетима при улагању средстава у одржавање мреже саобраћајних површина унутар насеља (блока);
- да планира Програме одржавања утврђене мреже саобраћајних површина унутар насеља (блока).

### **Законске основе**

Полазну основу за израду Студије чине, Закон о планирању и изградњи ("Сл. гласник РС", бр. 72/09, 81/09 - испр., 64/10 - одлука УС, 24/11, 121/12, 42/13 - одлука УС, 50/13 - одлука УС, 98/13 - одлука УС, 132/14, 145/14, 83/18, 31/19, 37/19 - др. закон, 9/20 и 52/21), Закон о путевима ("Сл. гласник РС", бр. 41/18 и 95/18 - др. закон), Закон о безбедности саобраћаја на путевима ("Сл. гласник РС", бр. 41/09, 53/10, 101/11, 32/13 - одлука УС, 55/14, 96/15 - др. закон, 9/16 - одлука УС, 24/18, 41/18, 41/18 - др. закон, 87/18, 23/19 и 128/20 - др. закон), Одлука о некатегорисаним путевима и саобраћајним површинама у јавном коришћењу унутар насеља (блока) на подручју Градске општине Обреновац која је усвојена 12.12.2019. године ("Сл. лист Града Београда", бр. 121/19) и Одлука о категоризацији општинских путева и улица на територији Града Београда која је усвојена 18.12.2020. године ("Сл. лист Града Београда", бр. 139/20).

### **Подлоге**

Утврђена мрежа саобраћајних површина унутар насеља (блока), на подручју Градске општине Обреновац је приказана на ситуационим плановима појединачно за свако од 12 стамбених насеља (блокова) на подручју Градске општине Обреновац у одговарајућим размерама.

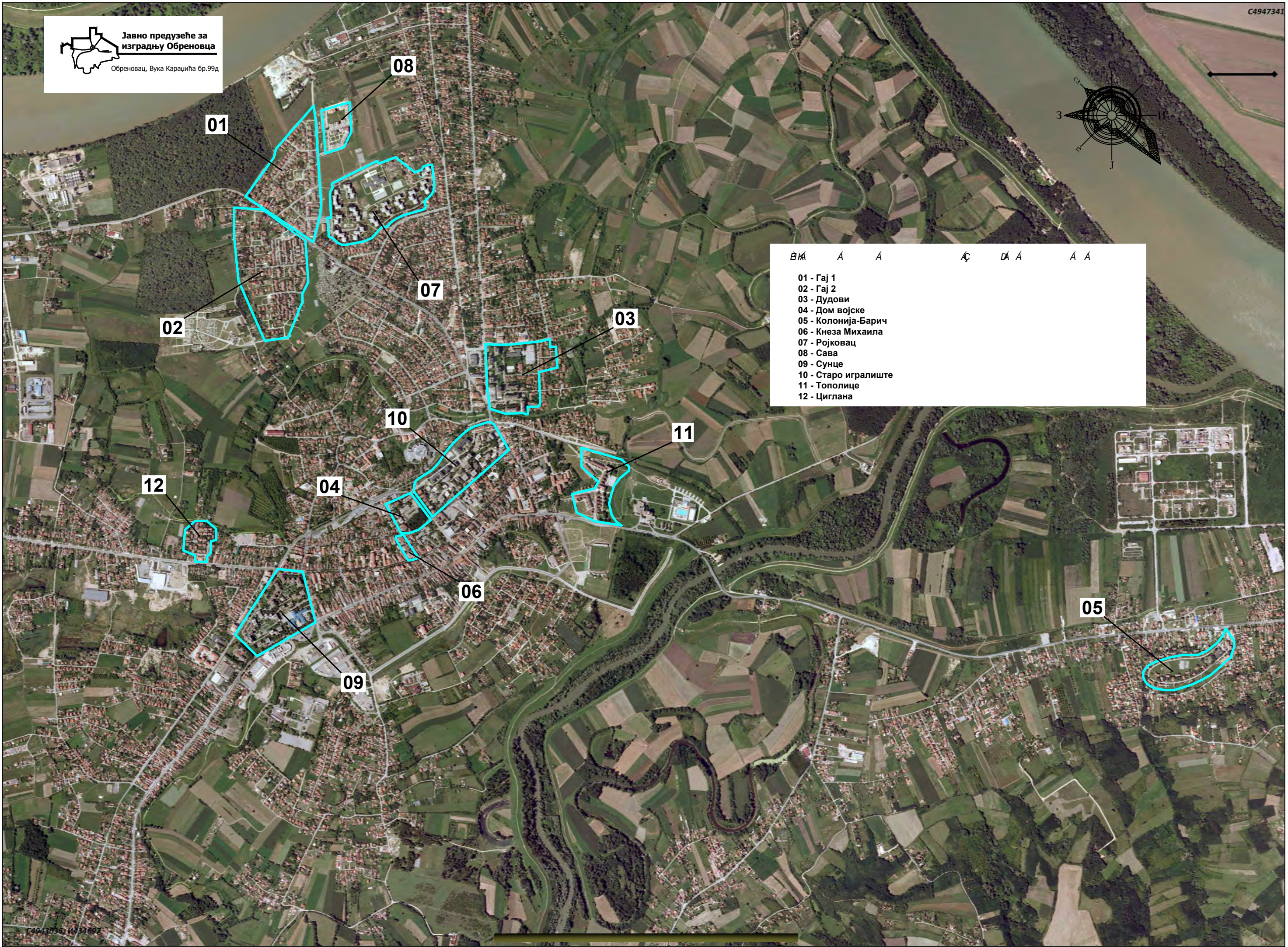
Подлоге за израду ситуационих планова дефинисане мреже саобраћајних површина унутар насеља (блока) су:

- Дигитални ортофото снимци подручја стамбених насеља (блокова) Градске општине Обреновац
- План генералне регулације за део насеља Звечка, Рвати, Петлово брдо и Забрежје у Обреновцу ("Сл. лист Града Београда" бр. 33/07 и 14/08)
- План детаљне регулације бањског, спортског и стамбеног комплекса Тополице у Обреновцу ("Сл. лист Града Београда" бр. 23/06)
- План детаљне регулације централне зоне Обреновца ("Сл. лист Града Београда" бр. 12/05, 17/06, 17/07 и 51/16)
- Просторни план Градске општине Обреновац ("Сл. лист Града Београда" бр. 30/13 и 86/16)

На слици 1. је дат приказ граница подручја стамбених насеља (блокова), на подручју Градске општине Обреновац



- ЂА    А    А            А    ДА    АА
- 01 - Гај 1
  - 02 - Гај 2
  - 03 - Дудови
  - 04 - Дом војске
  - 05 - Колонија-Барич
  - 06 - Кнеза Михаила
  - 07 - Ројковац
  - 08 - Сава
  - 09 - Сунце
  - 10 - Старо игралиште
  - 11 - Тополице
  - 12 - Циглана





## Категоризација саобраћајних површина у јавном коришћењу унутар насеља (блока) на подручју Градске општине Обреновац

Сходно члану 2. став 20в, Закона о планирању и изградњи ("Службени гласник РС", бр. 72/09, 81/09 - испр., 64/10 - одлука УС, 24/11, 121/12, 42/13 - одлука УС, 50/13 - одлука УС, 98/13 - одлука УС, 132/14, 145/14, 83/18, 31/19, 37/19 - др. закон, 9/20 и 52/21), **"Стамбени блок је заокружена просторна целина у грађевинском подручју насељеног места, правилног геометријског облика са претежном стамбеном наменом (по правилу вишепородично становање)".** Стамбени блок је оивичен јавним саобраћајним површинама. Саобраћајна површина у смислу ове дефиниције је посебно уређена површина за одвијање свих или одређених видова саобраћаја унутар стамбеног насеља (интерне саобраћајнице, колско-пешачке стазе, пешачко-бицикличке стазе, пешачке стазе, рампе за инвалиде) у јавном коришћењу.

Интерне саобраћајнице и колско-пешачке стазе унутар стамбених насеља (блокова) на подручју Градске општине Обреновац спадају у секундарну путну мрежу (приступне улице).

Интерне саобраћајнице и колско-пешачке стазе омогућавају приступ до урбанистичких садржаја унутар стамбених насеља (блокова). У попречним профилима интерних саобраћајница и колско-пешачких стаза су организовани капацитети уличног паркирања возила.

Пројектни елементи мреже саобраћајних површина у јавном коришћењу унутар насеља (блока) на подручју Градске општине Обреновац су оскудни:

- ширина коловозних трака ( $t_v$ ), у већини случајева је од 2,50 м до 3,00 м;
- ширина пешачко-бицикличке стазе ( $p_{bs}$ ) од 3,00 м до 3,50 м;
- ширина траке за паркирање ( $t_p$ ), у већини случајева је 2,00 м;
- ширина пешачке стазе ( $p_s$ ), у већини случајева је 1,50 м;

Сходно функционалном значају, мрежа саобраћајних површина у јавном коришћењу унутар насеља (блока) на подручју Градске општине Обреновац је разврстана у следеће категорије:

- Интерне саобраћајнице
- Колско-пешачке стазе
- Пешачко-бицикличке стазе
- Пешачке стазе

С обзиром на горе наведено Студијом су евидентирани само саобраћајне површине у јавном коришћењу унутар насеља (блока) на подручју Градске општине Обреновац, чији је Управљач Јавно предузеће за изградњу Обреновца.





## Означавања саобраћајних површина у јавном коришћењу унутар насеља (блока) које су у јавној својини на подручју Градске општине Обреновац

Евиденција о саобраћајним површинама се води по саобраћајним деоницама, које су уједно и основна информациона јединица саобраћајне површине. Почетак односно крај деонице саобраћајне површине је дефинисан у тачкама пресека улица и саобраћајних површина (саобраћајни чворови).

Путни правац саобраћајне површине се формира низом узастопних саобраћајних деоница, а укупна дужина саобраћајне површине унутар стамбених насеља (блокова) који су у јавној својини на подручју Градске општине Обреновац се добија сабирањем дужина узастопних деоница.

Уједначен систем означавања мреже саобраћајних површина унутар стамбених насеља (блокова) који су у јавној својини на подручју Градске општине Обреновац, потребно је обезбедити између осталог и због јединственог начина подношења извештаја Управљача пута за потребе службених статистика и јасне и недвосмислене кореспонденције са корисницима пута.

Предложени начин означавања идентификационих бројева саобраћајних деоница и саобраћајних чворова на мрежи саобраћајних површина унутар стамбених насеља (блокова) који су у јавној својини на подручју Градске општине Обреновац приказан је на слици 2.



- Легенда:** ИС - Интерна саобраћајница  
КПС - Колско - пешачка стаза  
ПБС - Пешачко - бициклистичка стаза  
ПШС - Пешачка стаза

Слика 2. Начин означавања саобраћајних површина



### 3.3.1. Мрежа саобраћајних површина у јавном коришћењу унутар насеља (блока) на подручју Градске општине Обреновац (референтни систем)

Подручје Градске општине Обреновац чини 12 стамбених насеља (блокова), у оквиру којих су саобраћајне површине у јавном коришћењу.

Предложени начин означавања идентификационих бројева стамбених насеља (блокова) приказан је у табели 1.

Стамбено насеље (блок)	Идентификациона ознака стамбеног насеља (блока)
"Гај 1"	01
"Гај 2"	02
"Дудови"	03
"Дом војске"	04
"Колонија" - Барич	05
"Кнеза Михаила"	06
"Ројевац"	07
"Сава"	08
"Сунце"	09
"Старо игралиште"	10
"Тополице"	11
"Циглана"	12

Табела 1. Начин означавања стамбених насеља (блокова)

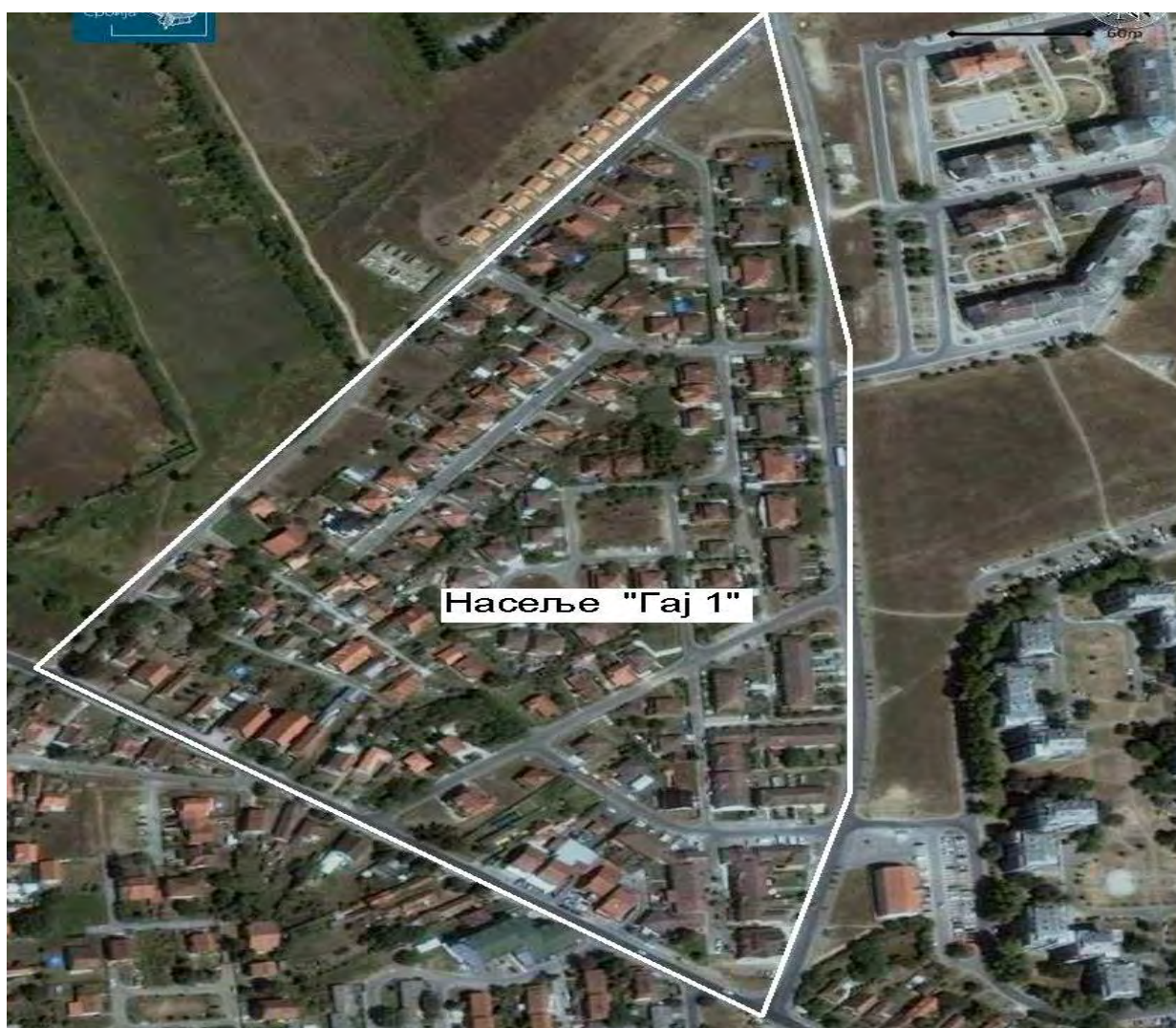
Подаци из Евиденције о саобраћајним површинама, као и елементи референтног система мреже саобраћајних површина у јавном коришћењу унутар насеља (блока) који су у јавној својини на подручју Градске општине Обреновац су подложни изменама и допунама.

Обавеза Управљача је да све промене (измена трасе, прекатегоризација, промена власништва на парцели пута, измена коловозне конструкције и сл.) које су настале на мрежи саобраћајних површина у јавном коришћењу унутар насеља (блока) који су у јавној својини на подручју Градске општине Обреновац, након успостављене Евиденције, ажурира.



### 3.3.1.1. Евиденција саобраћајних површина у насељу (блоку) "Гај 1"

Површина територије стамбеног насеља (блока) "Гај 1" износи око 11,9 ха. Стамбено насеље (блок) "Гај 1" је оивичено улицама Равногорском (на истоку), Милована Глишића (на северо-западу) и Немањиним (на југо-западу), што је и приказано на слици број 3.



Слика број 3: Стамбено насеље (блок) "Гај 1" у Обреновцу

Унутар стамбеног насеља (блока) "Гај 1" су формиране интерне саобраћајнице укупне дужине 1.244,00 метра, колско-пешачке стазе укупне дужине 1.334,00 метра и пешачке стазе укупне дужине 58,00 метара, што је и приказано у табелама.



## 3.3.1.1.1. Интерне саобраћајнице у насељу (блоку) "Гај 1"

Интерна саобраћајница															
Р. бр.	Ознака саобр. површине	Деоница саобраћајне површине		Дужина (м)	Ширина (м)	Површина (м <sup>2</sup> )	Тротоар		Паркинг			Својински статус			Катастарске парцеле
		Почетни чвор	Крајњи чвор				Ширина (м)	Површина (м <sup>2</sup> )	Дужина (м)	Ширина (м)	Површина (м <sup>2</sup> )	Јавни	Јавно-приватни	Приватни	
1.	ИС 01 01 01	01 001	01 010	534,00	6,20	3.310,80	1,50	606,00	36,00	5,00	180,00	Р.Србија Град Бгд			15/2, 18/3, 19/3, 20/5, 20/7, 21/6, 21/7, 22/2, 22/3, 22/11, 22/8, 867
2.	ИС 01 02 01	01 008	01 012	159,00	6,00	954,00						Р.Србија Град Бгд			25/26, 46/4, 46/5
3.	ИС 01 02 02	01 009	01 011	147,00	4,00	588,00						Р.Србија Град Бгд			47/9, 837/2, 841/2
4.	ИС 01 03 01	01 019	01 022	253,00	6,00	1.518,00	1,50	379,50	43,00	5,00	215,00	Р.Србија			38/19, 37/3, 34/1, 33/12
5.	ИС 01 03 02	01 021	01 028	151,00	6,00	906,00			84,00	5,00	420,00	Р.Србија			38/19, 39/8, 39/42, 208/1
<b>УКУПНО :</b>				<b>1.244,00</b>		<b>7.276,80</b>		<b>985,50</b>	<b>163,00</b>		<b>815,00</b>				



3.3.1.1.2. Колско-пешачке стазе у насељу (блоку) "Гај 1"

Колско-пешачка стаза															
Р. бр.	Ознака саобр. површине	Деоница саобраћајне површине		Дужина (м)	Ширина (м)	Површина (м <sup>2</sup> )	Тротоар		Паркинг			Својински статус			Катастарске парцеле
		Почетни чвор	Крајњи чвор				Ширина (м)	Површина (м <sup>2</sup> )	Дужина (м)	Ширина (м)	Површина (м <sup>2</sup> )	Јавни	Јавно-приватни	Приватни	
1.	КПС 01 01 01	01 002	01 003	113,00	2,60	293,80						Р.Србија			18/13
2.	КПС 01 02 01	01 004	01 005	136,00	4,00	544,00							Р.Србија x		19/2, 19/8
3.	КПС 01 03 01	01 007	01 006	180,00	6,20	1.116,00						Р.Србија			20/9, 23/9, 24/10, 25/27
4.	КПС 01 04 01	01 011	01 017	123,00	4,00	492,00						Р.Србија			25/26, 34/14, 25/38
5.	КПС 01 04 02	01 015	01 015	109,00	4,00	436,00	1,30	141,70				Р.Србија			21/10
6.	КПС 01 04 03	01 013	01 016	158,00	4,00	632,00	1,50	237,00	30,00	5,00	150,00	Р.Србија Град Бгд			25/33, 24/16, 23/17, 21/10
7.	КПС 01 05 01	01 030	01 020	186,00	4,20	781,20						Р.Србија			208/1, 39/40, 39/11, 38/19
8.	КПС 01 05 02	01 020	01 014	111,00	4,00	444,00			23,00	5,00	115,00	Р.Србија			37/3, 23/19, 24/18, 24/16, 25/33
9.	КПС 01 06 01	01 017	01 024	113,00	2,30	259,90						Р.Србија		x	25/38, 37/4, 37/3, 38/19, 39/15
10.	КПС 01 06 02	01 023	01 025	63,00	2,80	176,40			27,00	5,00	135,00	Град Бгд Р.Србија			41/2, 39/23, 39/11
11.	КПС 01 07 01	01 031	01 032	42,00	4,00	168,00						Р.Србија			208/1
<b>УКУПНО :</b>				<b>1.334,00</b>		<b>5.343,30</b>			<b>378,70</b>	<b>80,00</b>		<b>400,00</b>			



## 3.3.1.1.3. Пешачке стазе у насељу (блоку) "Гај 1"

Пешачка стаза										
Р.бр.	Ознака саобраћајне површине	Деоница саобраћајне површине		Дужина (м)	Ширина (м)	Површина (м <sup>2</sup> )	Својински статус			Катастарске парцеле
		Почетни чвор	Крајњи чвор				Јавни	Јавно-приватни	Приватни	
1.	ПШС 01 01 01	01 026	01 027	58,00	2,00	116,00	Р.Србија			39/34, 208/1
<b>УКУПНО :</b>				<b>58,00</b>		<b>116,00</b>				

## 3.3.1.1.4. Мрежа саобраћајних површина у насељу (блоку) "Гај 1" - Рекапитулација

Насеље (блок)	МРЕЖА САОБРАЋАЈНИХ ПОВРШИНА У НАСЕЉУ (БЛОКУ) "ГАЈ 1"											
	Интерна саобраћајница		Колско-пешачка стаза		Пешачко-бицикличка стаза		Пешачка стаза		Паркинг		Тротоар	
	(м)	(м <sup>2</sup> )	(м)	(м <sup>2</sup> )	(м)	(м <sup>2</sup> )	(м)	(м <sup>2</sup> )	(м)	(м <sup>2</sup> )	(м)	(м <sup>2</sup> )
"Гај 1"	<b>1.244,00</b>	<b>7.276,80</b>	<b>1.334,00</b>	<b>5.343,30</b>	/	/	<b>58,00</b>	<b>116,00</b>	<b>243,00</b>	<b>1.215,00</b>	/	<b>1.363,20</b>

### 3.3.1.2. Евиденција саобраћајних површина у насељу (блоку) "Гај 2"

Површина територије стамбеног насеља (блока) "Гај 2" износи око 16,6 ха. Стамбено насеље (блок) "Гај 2" је оивичено улицама Немањина (на северу), Војводе Степе (на истоку) и Рвањанском (на западу), што је и приказано на слици број 4.



Слика број 4: Стамбено насеље (блок) "Гај 2" у Обреновцу

Унутар стамбеног насеља (блока) "Гај 2" су формиране интерне саобраћајнице укупне дужине 962,00 метра, колско-пешачке стазе укупне дужине 2.084,00 метра и пешачке стазе укупне дужине 125,00 метара, што је и приказано у табелама.



## 3.3.1.2.1. Интерне саобраћајнице у насељу (блоку) "Гај 2"

Интерна саобраћајница															
Р. бр.	Ознака саобр. површине	Деоница саобраћајне површине		Дужина (м)	Ширина (м)	Површина (м <sup>2</sup> )	Тротоар		Паркинг			Својински статус			Катастарске парцеле
		Почетн и чвор	Крајњ и чвор				Ширина (м)	Површина (м <sup>2</sup> )	Дужина (м)	Ширина (м)	Површина (м <sup>2</sup> )	Јавни	Јавно-приватни	Приватни	
1.	ИС 02 01 01	02 018	02 035	287,00	6,20	1.779,40	1,60	459,20				Р.Србија	Р.Србија х		225/1, 225/2, 239/36, 227/5
2.	ИС 02 01 02	02 035	02 028	128,00	6,20	793,60						Р.Србија			233/1, 240/22, 240/23
3.	ИС 02 02 01	02 017	02 013	235,00	6,00	1.410,00	1,10	258,50				Р.Србија	Р.Србија х		210/2, 211/1, 211/6, 223/1, 224/7
4.	ИС 02 03 01	02 021	02 012	168,00	6,00	1.008,00	1,10	184,80				Р.Србија	Р.Србија х		225/2, 224/5
5.	ИС 02 03 02	02 012	02 011	144,00	4,60	662,40						Р.Србија	Р.Србија х		224/4, 242/20, 243/19, 244/18, 245/8, 245/10
<b>УКУПНО :</b>				<b>962,00</b>		<b>5.653,40</b>		<b>902,50</b>							





## 3.3.1.2.2. Колско-пешачке стазе у насељу (блоку) "Гај 2"

Колско-пешачка стаза															
Р. бр.	Ознака саобр. површине	Деоница саобраћајне површине		Дужина (м)	Ширина (м)	Површина (м <sup>2</sup> )	Тротоар		Паркинг			Својински статус			Катастарске парцеле
		Почетн и чвор	Крајњ и чвор				Ширина (м)	Површина (м <sup>2</sup> )	Дужина (м)	Ширина (м)	Површина (м <sup>2</sup> )	Јавни	Јавно-приватни	Приватни	
1.	КПС 02 01 01	02 016	02 020	123,00	4,50	553,50							Р.Србија х		210/2, 223/7, 224/9
2.	КПС 02 01 02	02 020	02 022	48,00	4,50	216,00						Р.Србија			227/8
3.	КПС 02 02 01	02 015	02 014	122,00	4,50	549,00						Р.Србија	Р.Србија х		211/6, 223/5, 224/8
4.	КПС 02 02 02	02 014	02 023	48,00	4,50	216,00						Р.Србија			227/7
5.	КПС 02 03 01	02 034	02 036	48,00	4,50	216,00						Р.Србија			231/2
6.	КПС 02 03 02	02 034	02 040	159,00	4,50	715,50						Р.Србија			233/6, 239/10, 236/19, 235/20, 234/10, 234/1
7.	КПС 02 04 01	02 031	02 032	58,00	4,50	261,00						Р.Србија			231/1
8.	КПС 02 04 02	02 032	02 040	154,00	4,50	693,00						Р.Србија			233/7, 239/33, 236/13, 235/20
9.	КПС 02 04 03	02 040	02 039	206,00	4,50	927,00						Р.Србија	Р.Србија х	х	234/10, 357/16, 356/5, 356/6, 358/3, 358/5, 357/5, 234/20, 235/5, 235/1
10.	КПС 02 05 01	02 012	02 010	58,00	4,00	232,00						Р.Србија	Р.Србија х		224/5, 224/4, 223/4, 242/20
11.	КПС 02 06 01	02 010	02 005	99,00	5,00	495,00						Р.Србија			242/20, 243/19, 243/24, 242/17, 243/23, 242/31, 242/30, 243/15



## ЈАВНО ПРЕДУЗЕЋЕ ЗА ИЗГРАДЊУ ОБРЕНОВЦА 2021

12.	КПС 02 06 02	02 005	02 007	74,00	5,00	370,00						Р.Србија		242/1
13.	КПС 02 06 03	02 006	02 002	42,00	5,00	210,00						Р.Србија		242/1, 243/1
14.	КПС 02 06 04	02 001	02 003	37,00	5,00	185,00						Р.Србија		243/1
15.	КПС 02 06 05	02 004	02 005	34,00	4,00	136,00						Р.Србија		243/1, 244/9
16.	КПС 02 07 01	02 008	02 009	57,00	3,00	171,00						Р.Србија		242/16, 211/10
17.	КПС 02 08 01	02 010	02 024	55,00	4,00	220,00						Р.Србија		243/19, 242/20, 241/6
18.	КПС 02 09 01	02 012	02 049	47,00	4,50	211,50						Р.Србија		227/1, 241/28
19.	КПС 02 10 01	02 030	02 048	58,00	3,60	208,80						Р.Србија		240/21, 241/3, 241/29, 241/9, 241/34
20.	КПС 02 10 02	02 025	02 026	79,00	3,60	284,40						Р.Србија		241/34
21.	КПС 02 11 01	02 028	02 027	51,00	3,00	153,00						Р.Србија		240/15
22.	КПС 02 11 02	02 028	02 029	93,00	3,00	279,00						Р.Србија	x	240/15, 240/26, 240/18
23.	КПС 02 12 01	02 040	02 042	65,00	5,00	325,00						Р.Србија		234/10, 235/8, 236/9
24.	КПС 02 12 02	02 041	02 047	69,00	5,00	345,00						Р.Србија		236/9, 239/17
25.	КПС 02 12 03	02 046	02 045	38,00	4,80	182,40						Р.Србија		239/17
26.	КПС 02 12 04	02 044	02 043	52,00	5,00	260,00						Р.Србија		239/17, 236/9, 235/11
27.	КПС 02 13 01	02 035	02 036	61,00	4,30	262,30						Р.Србија		232/1, 230
28.	КПС 02 14 01	02 037	02 038	49,00	4,50	220,50						Р.Србија		225/2, 236/23, 235/23, 235/22
УКУПНО :				2.084,00		9.097,90								



## 3.3.1.2.3. Пешачке стазе у насељу (блоку) "Гај 2"

Пешачка стаза										
Р.бр.	Ознака саобраћајне површине	Деоница саобраћајне површине		Дужина (м)	Ширина (м)	Површина (м <sup>2</sup> )	Својински статус			Катастарске парцеле
		Почетни чвор	Крајњи чвор				Јавни	Јавно-приватни	Приватни	
1.	ПШС 02 01 01	02 038	02 039	28,00	1,20	33,60	Р.Србија			235/22, 235/1, 235/21
2.	ПШС 02 02 01	02 048	02 049	12,00	1,00	12,00	Р.Србија			241/9, 241/29
3.	ПШС 02 03 01	02 036	02 031	67,00	1,20	80,40	Р.Србија			230
4.	ПШС 02 03 02	02 050	02 051	9,00	1,20	10,80	Р.Србија			230
5.	ПШС 02 03 03	02 023	02 050	9,00	0,80	7,20	Р.Србија			230
<b>УКУПНО :</b>				<b>125,00</b>		<b>144,00</b>				

## 3.3.1.2.4. Мрежа саобраћајних површина у насељу (блоку) "Гај 2" - Рекапитулација

Насеље (блок)	МРЕЖА САОБРАЋАЈНИХ ПОВРШИНА У НАСЕЉУ (БЛОКУ) "ГАЈ 2"											
	Интерна саобраћајница		Колско-пешачка стаза		Пешачко-бицикличка стаза		Пешачка стаза		Паркинг		Тротоар	
	(м)	(м <sup>2</sup> )	(м)	(м <sup>2</sup> )	(м)	(м <sup>2</sup> )	(м)	(м <sup>2</sup> )	(м)	(м <sup>2</sup> )	(м)	(м <sup>2</sup> )
"Гај 2"	<b>962,00</b>	<b>5.653,40</b>	<b>2.084,00</b>	<b>9.097,90</b>	/	/	<b>125,00</b>	<b>144,00</b>	/	/	<b>690,00</b>	<b>902,50</b>

### 3.3.1.3. Евиденција саобраћајних површина у насељу (блоку) "Дудови"

Површина територије стамбеног насеља (блока) "Дудови" износи око 9,1 ха. Стамбено насеље (блок) "Дудови" је оивичено улицама Светог Саве (на северу), Светог владике Николаја (на истоку) и Александра Аце Симовића (на западу), што је и приказано на слици број 5.



Слика број 5: Стамбено насеље (блок) "Дудови" у Обреновцу

Унутар стамбеног насеља (блока) "Дудови" су формиране интерне саобраћајнице укупне дужине 608,00 метра, колско-пешачке стазе укупне дужине 1.649,00 метра и пешачке стазе укупне дужине 303,00 метара, што је и приказано у табелама.



## 3.3.1.3.1. Интерне саобраћајнице у насељу (блоку) "Дудови"

Интерна саобраћајница															
Р. бр.	Ознака саобр. површине	Деоница саобраћајне површине		Дужина (м)	Ширина (м)	Површина (м <sup>2</sup> )	Тротоар		Паркинг			Својински статус			Катастарске парцеле
		Почетни чвор	Крајњи чвор				Ширина (м)	Површина (м <sup>2</sup> )	Дужина (м)	Ширина (м)	Површина (м <sup>2</sup> )	Јавни	Јавно-приватни	Приватни	
				Ширина (м)	Површина (м <sup>2</sup> )	Дужина (м)									
1.	ИС 03 01 01	03 005	03 020	224,00	6,00	1.344,00	3,80	851,20	224,00	2,00	448,00	Град Бгд			1601, 1600
2.	ИС 03 01 02	03 020	03 033	157,00	6,00	942,00	3,00	192,00				Град Бгд			1591
3.	ИС 03 01 03	03 033	03 044	227,00	6,00	1.362,00	3,80	862,60				Град Бгд			1592, 1601
<b>УКУПНО :</b>				<b>608,00</b>		<b>3.648,00</b>		<b>1.905,80</b>	<b>224,00</b>		<b>448,00</b>				

## 3.3.1.3.2. Колско-пешачке стазе у насељу (блоку) "Дудови"

Колско-пешачка стаза															
Р. бр.	Ознака саобр. површине	Деоница саобраћајне површине		Дужина (м)	Ширина (м)	Површина (м <sup>2</sup> )	Тротоар		Паркинг			Својински статус			Катастарске парцеле
		Почетни чвор	Крајњи чвор				Ширина (м)	Површина (м <sup>2</sup> )	Дужина (м)	Ширина (м)	Површина (м <sup>2</sup> )	Јавни	Јавно-приватни	Приватни	
				Ширина (м)	Површина (м <sup>2</sup> )	Дужина (м)									
1.	КПС 03 01 01	03 004	03 017	255,00	6,00	1.530,00			88,00	2,50	220,00	Р.Србија			1030/1



## ЈАВНО ПРЕДУЗЕЋЕ ЗА ИЗГРАДЊУ ОБРЕНОВЦА 2021

2.	КПС 03 01 02	03 003	03 006	16,00	4,00	64,00						Р.Србија			1030/1
3.	КПС 03 01 03	03 007	03 002	10,00	4,00	40,00						Р.Србија			1030/1
4.	КПС 03 01 04	03 011	03 012	16,00	4,00	64,00						Р.Србија			1030/1
5.	КПС 03 01 05	03 013	03 010	10,00	4,00	40,00						Р.Србија			1030/1
6.	КПС 03 01 06	03 015	03 016	18,00	8,00	144,00						Р.Србија			1030/1
7.	КПС 03 02 01	03 036	03 034	155,00	6,00	930,00						Град Бгд			1593
8.	КПС 03 03 01	03 037	03 021	101,00	4,00	404,00						Р.Србија			1030/14
9.	КПС 03 04 01	03 020	03 023	163,00	5,00	815,00			102,00	5,00	510,00	Град Бгд Р.Србија			1600, 1030/1, 1029/1
10.	КПС 03 05 01	03 019	03 022	65,00	4,50	292,50						Р.Србија			1030/1
11.	КПС 03 06 01	03 021	03 023	91,00	4,00	364,00						Р.Србија			1030/1
12.	КПС 03 07 01	03 024	03 029	79,00	6,00	474,00			45,00	5,50	247,50	Р.Србија			1030/1
13.	КПС 03 07 02	03 025	03 026	34,00	6,00	204,00			68,00	5,50	374,00	Р.Србија			1030/1
14.	КПС 03 07 03	03 028	03 027	30,00	6,00	180,00			60,00	5,50	330,00	Р.Србија			1030/1
15.	КПС 03 08 01	03 035	03 032	73,00	2,50	182,50						Град Бгд	Р.Србија х		1597, 1030/102, 1030/103
16.	КПС 03 08 02	03 032	03 030	109,00	3,00	327,00			10,00	5,50	55,00	Град Бгд Р.Србија	Р.Србија х	х	1596, 1030/91, 1030/93, 1030/94, 1030/90, 1030/1, 1030/92, 1030/95, 1030/99
17.	КПС 03 09 01	03 031	03 033	126,00	4,20	529,20						Град Бгд Р.Србија			1595, 1030/33, 1030/34, 1030/35, 1030/36
18.	КПС 03 10 01	03 038	03 041	82,00	4,50	369,00						Град Бгд			1598
19.	КПС 03 11 01	03 042	03 040	102,00	5,50	561,00			8,00	5,50	44,00	Град Бгд			1599
20.	КПС 03 12 01	03 043	03 039	79,00	4,00	316,00						Град Бгд			1599



21.	КПС 03 13 01	03 001	03 002	18,00	5,00	90,00			18,00	6,00	108,00	Град Бгд Р.Србија			1532/1, 1030/1
22.	КПС 03 14 01	03 008	03 009	17,00	5,00	85,00			19,00	5,50	104,50	Град Бгд Р.Србија			1532/1, 1030/1
<b>УКУПНО :</b>				<b>1.649,00</b>		<b>8.005,20</b>			<b>418,00</b>		<b>1.993,00</b>				

## 3.3.1.3.3. Пешачке стазе у насељу (блоку) "Дудови"

Пешачка стаза										
Р.бр.	Ознака саобраћајне површине	Деоница саобраћајне површине		Дужина (м)	Ширина (м)	Површина (м <sup>2</sup> )	Својински статус			Катастарске парцеле
		Почетни чвор	Крајњи чвор				Јавни	Јавно- приватни	Приватни	
1.	ПШС 03 01 01	03 002	03 014	162,00	2,50	405,00	Р.Србија			1030/1
2.	ПШС 03 02 01	03 018	03 019	51,00	5,00	255,00	Р.Србија			1030/1
3.	ПШС 03 03 01	03 023	03 030	21,00	2,00	42,00	Р.Србија Град Бгд			1030/1, 1030/91
4.	ПШС 03 04 01	03 045	03 046	69,00	2,80	193,20	Р.Србија			1030/1
<b>УКУПНО :</b>				<b>303,00</b>		<b>895,20</b>				



## 3.3.1.3.4. Мрежа саобраћајних површина у насељу (блоку) "Дудови" - Рекапитулација

Насеље (блок)	МРЕЖА САОБРАЋАЈНИХ ПОВРШИНА У НАСЕЉУ (БЛОКУ) "ДУДОВИ"											
	Интерна саобраћајница		Колско-пешачка стаза		Пешачко- бицикличка стаза		Пешачка стаза		Паркинг		Тротоар	
	(м)	(м <sup>2</sup> )	(м)	(м <sup>2</sup> )	(м)	(м <sup>2</sup> )	(м)	(м <sup>2</sup> )	(м)	(м <sup>2</sup> )	(м)	(м <sup>2</sup> )
"Дудови"	<b>608,00</b>	<b>3.648,00</b>	<b>1.649,00</b>	<b>8.005,20</b>	/	/	<b>303,00</b>	<b>895,20</b>	<b>642,00</b>	<b>2.441,00</b>	<b>515,00</b>	<b>1.905,80</b>



### 3.3.1.4. Евиденција саобраћајних површина у насељу (блоку) "Дом војске"

Површина територије стамбеног насеља (блока) "Дом војске" износи око 2,4 ха. Стамбено насеље (блок) "Дом војске" је оивичено улицама Карађорђева (на северу, северо-истоку), Кнеза Михаила (на западу) и Вука Караџића (на југу), што је и приказано на слици број 6.



Слика број 6: Стамбено насеље (блок) "Дом војске" у Обреновцу

Унутар стамбеног насеља (блока) "Дом војске" су формиране интерне саобраћајнице укупне дужине 85,40 метра, колско-пешачке стазе укупне дужине 215,20 метра и пешачке стазе укупне дужине 442,90 метара, што је и приказано у табелама



## 3.3.1.4.1. Интерне саобраћајнице у насељу (блоку) "Дом војске"

Интерна саобраћајница															
Р. бр.	Ознака саобр. површине	Деоница саобраћајне површине		Дужина (м)	Ширина (м)	Површина (м <sup>2</sup> )	Тротоар		Паркинг			Својински статус			Катастарске парцеле
		Почетни чвор	Крајњи чвор				Ширина (м)	Површина (м <sup>2</sup> )	Дужина (м)	Ширина (м)	Површина (м <sup>2</sup> )	Јавни	Јавно-приватни	Приватни	
1.	ИС 04 01 01	04 009	04 010	28,00	5,20	145,60			30,00	4,00	120,00	Р.Србија Град Бгд			10/1
2.	ИС 04 01 02	04 010	04 006	44,00	5,20	228,80			32,70	4,00	130,80	Р.Србија			20
3.	ИС 04 01 03	04 006	04 028	13,40	5,20	69,68						Град Бгд			22/1
<b>УКУПНО :</b>				<b>85,40</b>		<b>444,08</b>			<b>62,70</b>		<b>250,80</b>				

## 3.3.1.4.2. Колско-пешачке стазе у насељу (блоку) "Дом војске"

Колско-пешачка стаза															
Р. бр.	Ознака саобр. површине	Деоница саобраћајне површине		Дужина (м)	Ширина (м)	Површина (м <sup>2</sup> )	Тротоар		Паркинг			Својински статус			Катастарске парцеле
		Почетни чвор	Крајњи чвор				Ширина (м)	Површина (м <sup>2</sup> )	Дужина (м)	Ширина (м)	Површина (м <sup>2</sup> )	Јавни	Јавно-приватни	Приватни	
1.	КПС 04 01 01	04 013	04 012	36,60	2,70	98,82			20,00	6,00	120,00	Р.Србија Град Бгд			10/1, 12, 14/1



2.	КПС 04 01 02	04 012	04 011	9,00	3,20	28,80						Р.Србија Град Бгд			14/1, 16
3.	КПС 04 01 03	04 011	04 010	25,00	3,20	80,00						Р.Србија Град Бгд			18, 10/1
4.	КПС 04 01 04	04 012	04 014	31,50	5,20	163,80						Р.Србија Град Бгд			14/1, 11/1
5.	КПС 04 02 01	04 019	04 018	26,00	4,20	109,20			24,00	4,50	108,00	Р.Србија			11/1
6.	КПС 04 02 02	04 018	04 017	18,00	4,20	75,60						Р.Србија			11/1
7.	КПС 04 02 03	04 018	04 016	17,30	5,00	86,50						Р.Србија			11/1
8.	КПС 04 03 01	04 035	04 034	19,00	3,60	68,40						Р.Србија			24/1
9.	КПС 04 03 02	04 034	04 036	6,80	3,60	24,48						Р.Србија			24/1
10.	КПС 04 04 01	04 007	04 008	26,00	3,40	88,40						Р.Србија Град Бгд			1, 9, 10/2, 10/1
<b>УКУПНО :</b>				<b>215,20</b>		<b>824,00</b>			<b>44,00</b>		<b>228,00</b>				

### 3.3.1.4.3. Пешачке стазе у насељу (блоку) "Дом војске"

Пешачка стаза										
Р.бр.	Ознака саобраћајне површине	Деоница саобраћајне површине		Дужина (м)	Ширина (м)	Површина (м <sup>2</sup> )	Својински статус			Катастарске парцеле
		Почетни чвор	Крајњи чвор				Јавни	Јавно-приватни	Приватни	
1.	ПШС 04 01 01	04 001	04 002	4,30	1,80	7,74	Град Бгд			21
2.	ПШС 04 02 01	04 003	04 004	7,30	1,80	13,14	Град Бгд			22/1



## ЈАВНО ПРЕДУЗЕЋЕ ЗА ИЗГРАДЊУ ОБРЕНОВЦА 2021

3.	ПШС 04 03 01	04 005	04 006	27,00	1,80	48,60	Град Бгд		x	22/2, 22/1
4.	ПШС 04 04 01	04 039	04 040	5,60	1,80	10,08	Р.Србија			10/2
5.	ПШС 04 05 01	04 015	04 016	25,50	2,50	63,75	Град Бгд			12
6.	ПШС 04 06 01	04 037	04 038	14,00	2,60	36,40	Р.Србија			11/1
7.	ПШС 04 07 01	04 020	04 021	35,00	3,20	112,00	Град Бгд			23/2, 11/2
8.	ПШС 04 08 01	04 022	04 023	37,30	1,70	63,41	Град Бгд			24/3
9.	ПШС 04 09 01	04 033	04 034	52,50	2,00	105,00	Р.Србија			24/1
10.	ПШС 04 10 01	04 032	04 030	55,80	2,50	139,50	Р.Србија Град Бгд			24/1, 23/1
11.	ПШС 04 11 01	04 031	04 030	14,00	2,00	28,00	Град Бгд			23/1, 21
12.	ПШС 04 11 02	04 030	04 029	10,60	2,00	21,20	Град Бгд			21
13.	ПШС 04 11 03	04 029	04 028	16,00	2,00	32,00	Град Бгд			21, 22/1
14.	ПШС 04 12 01	04 027	04 029	23,50	2,00	47,00	Р.Србија Град Бгд			21, 19
15.	ПШС 04 13 01	04 026	04 025	66,00	1,60	105,60	Р.Србија Град Бгд			23/1, 19, 17, 18, 16
16.	ПШС 04 13 02	04 025	04 011	8,50	1,60	13,60	Р.Србија			16
17.	ПШС 04 14 01	04 025	04 024	40,00	1,60	64,00	Р.Србија Град Бгд			14/1, 11/1
<b>УКУПНО :</b>				<b>442,90</b>		<b>911,02</b>				



## 3.3.1.4.4. Мрежа саобраћајних површина у насељу (блоку) "Дом војске" - Рекапитулација

Насеље (блок)	МРЕЖА САОБРАЋАЈНИХ ПОВРШИНА У НАСЕЉУ (БЛОКУ) "ДОМ ВОЈСКЕ"											
	Интерна саобраћајница		Колско-пешачка стаза		Пешачко- бициклистичка стаза		Пешачка стаза		Паркинг		Тротоар	
	(м)	(м <sup>2</sup> )	(м)	(м <sup>2</sup> )	(м)	(м <sup>2</sup> )	(м)	(м <sup>2</sup> )	(м)	(м <sup>2</sup> )	(м)	(м <sup>2</sup> )
"Дом војске"	85,40	444,08	215,20	824,00	/	/	442,90	911,02	106,70	478,80	/	/

### 3.3.1.5. Евиденција саобраћајних површина у насељу (блоку) "Колонија"- Барич

Површина територије стамбеног насеља (блока) "Колонија"- Барич износи око 5,9 ха. Стамбено насеље (блок) "Колонија"- Барич је оивичено улицом Радничка (кружно), што је и приказано на слици број 7.



Слика број 7: Стамбено насеље (блок) "Колонија"- Барич у Обреновцу

Унутар стамбеног насеља (блока) "Колонија"- Барич су формиране интерне саобраћајнице укупне дужине 941,00 метра, колско-пешачке стазе укупне дужине 37,00 метра и пешачке стазе укупне дужине 471,00 метара, што је и приказано у табелама.



## 3.3.1.5.1. Интерне саобраћајнице у насељу (блоку) "Колонија"- Барич

Интерна саобраћајница															
Р. бр.	Ознака саобр. површине	Деоница саобраћајне површине		Дужина (м)	Ширина (м)	Површина (м <sup>2</sup> )	Тротоар		Паркинг			Својински статус			Катастарске парцеле
		Почетни чвор	Крајњи чвор				Ширина (м)	Површина (м <sup>2</sup> )	Дужина (м)	Ширина (м)	Површина (м <sup>2</sup> )	Јавни	Јавно-приватни	Приватни	
1.	ИС 05 01 01	05 001	05 002	67,00	4,50	301,50						Р.Србија			359/1
2.	ИС 05 01 02	05 002	05 003	22,00	4,50	99,00						Р.Србија			359/1
3.	ИС 05 01 03	05 003	05 004	44,00	4,00	176,00						Р.Србија			359/1
4.	ИС 05 01 04	05 004	05 006	53,00	4,00	212,00						Р.Србија			359/1
5.	ИС 05 01 05	05 006	05 008	28,00	4,00	112,00						Р.Србија			359/1
6.	ИС 05 01 06	05 008	05 010	26,00	4,00	104,00						Р.Србија			359/1
7.	ИС 05 01 07	05 010	05 012	33,00	4,00	132,00						Р.Србија			359/1
8.	ИС 05 01 08	05 012	05 014	29,00	4,00	116,00						Р.Србија			359/1
9.	ИС 05 01 09	05 014	05 016	23,00	4,00	92,00						Р.Србија			359/1
10.	ИС 05 01 10	05 016	05 018	20,00	4,00	80,00						Р.Србија			359/1
11.	ИС 05 01 11	05 018	05 020	31,00	4,00	124,00						Р.Србија			359/1
12.	ИС 05 01 12	05 020	05 022	28,00	4,00	112,00						Р.Србија			359/1
13.	ИС 05 01 13	05 022	05 024	18,00	4,00	72,00						Р.Србија			359/1



14.	ИС 05 01 14	05 024	05 026	20,00	4,00	80,00						Р.Србија			359/1
15.	ИС 05 01 15	05 026	05 028	54,00	4,00	216,00						Р.Србија			359/1
16.	ИС 05 01 16	05 028	05 030	21,00	4,00	84,00						Р.Србија			359/1
17.	ИС 05 01 17	05 030	05 033	34,00	4,00	136,00						Р.Србија			359/1
18.	ИС 05 01 18	05 033	05 035	22,00	4,00	88,00						Р.Србија			359/1
19.	ИС 05 01 19	05 035	05 037	23,00	4,00	92,00						Р.Србија			359/1
20.	ИС 05 01 20	05 037	05 039	31,00	4,00	124,00						Р.Србија			359/1
21.	ИС 05 01 21	05 039	05 041	37,00	4,00	148,00						Р.Србија			359/1
22.	ИС 05 01 22	05 041	05 043	21,00	4,00	84,00						Р.Србија			359/1
23.	ИС 05 01 23	05 043	05 045	23,00	4,00	92,00						Р.Србија			359/1
24.	ИС 05 01 24	05 045	05 047	32,00	4,00	128,00						Р.Србија			359/1
25.	ИС 05 01 25	05 047	05 049	33,00	4,00	132,00						Р.Србија			359/1
26.	ИС 05 01 26	05 049	05 052	72,00	4,00	288,00						Р.Србија			359/1
27.	ИС 05 01 27	05 052	05 054	29,00	4,00	116,00						Р.Србија			359/1
28.	ИС 05 01 28	05 054	05 055	38,00	4,00	152,00						Р.Србија			359/1
29.	ИС 05 01 29	05 055	05 003	29,00	4,00	116,00						Р.Србија			359/1
<b>УКУПНО :</b>				<b>941,00</b>		<b>3.808,50</b>									





## 3.3.1.5.2. Колско-пешачке стазе у насељу (блоку) "Колонија"- Барич

Колско-пешачка стаза															
Р. бр.	Ознака саобр. површине	Деоница саобраћајне површине		Дужина (м)	Ширина (м)	Површина (м <sup>2</sup> )	Тротоар		Паркинг			Својински статус			Катастарске парцеле
		Почетни чвор	Крајњи чвор				Ширина (м)	Површина (м <sup>2</sup> )	Дужина (м)	Ширина (м)	Површина (м <sup>2</sup> )	Јавни	Јавно-приватни	Приватни	
1.	КПС 05 01 01	05 051	05 052	37,00	3,50	129,50						Р.Србија			360/7, 360/6
<b>УКУПНО :</b>				<b>37,00</b>		<b>129,50</b>									

## 3.3.1.5.3. Пешачке стазе у насељу (блоку) "Колонија"- Барич

Пешачка стаза										
Р.бр.	Ознака саобраћајне површине	Деоница саобраћајне површине		Дужина (м)	Ширина (м)	Површина (м <sup>2</sup> )	Својински статус			Катастарске парцеле
		Почетни чвор	Крајњи чвор				Јавни	Јавно-приватни	Приватни	
1.	ПШС 05 01 01	05 004	05 005	20,00	1,50	30,00	Р.Србија			316/2
2.	ПШС 05 02 01	05 006	05 007	17,00	1,50	25,50	Р.Србија			316/2
3.	ПШС 05 03 01	05 008	05 009	25,00	1,50	37,50	Р.Србија			316/2
4.	ПШС 05 04 01	05 010	05 011	6,00	1,50	9,00	Р.Србија			316/2



## ЈАВНО ПРЕДУЗЕЋЕ ЗА ИЗГРАДЊУ ОБРЕНОВЦА 2021

5.	ПШС 05 05 01	05 012	05 013	25,00	1,50	37,50	Р.Србија			316/2
6.	ПШС 05 06 01	05 014	05 015	13,00	1,50	19,50	Р.Србија			316/2
7.	ПШС 05 07 01	05 016	05 017	25,00	1,50	37,50	Р.Србија			316/2
8.	ПШС 05 08 01	05 018	05 019	5,00	1,50	7,50	Р.Србија			316/2
9.	ПШС 05 09 01	05 020	05 021	23,00	1,50	34,50	Р.Србија			316/2
10.	ПШС 05 10 01	05 022	05 023	22,00	1,50	33,00	Р.Србија			316/2
11.	ПШС 05 11 01	05 024	05 025	23,00	1,50	34,50	Р.Србија			316/2
12.	ПШС 05 12 01	05 026	05 027	5,00	1,50	7,50	Р.Србија			316/2
13.	ПШС 05 13 01	05 028	05 029	5,00	1,50	7,50	Р.Србија			342/1
14.	ПШС 05 14 01	05 030	05 031	25,00	1,50	37,50	Р.Србија			342/1
15.	ПШС 05 15 01	05 030	05 032	31,00	1,50	46,50	Р.Србија			312/2
16.	ПШС 05 16 01	05 033	05 034	6,00	1,50	9,00	Р.Србија			312/2
17.	ПШС 05 17 01	05 035	05 036	27,00	1,50	40,50	Р.Србија			312/2
18.	ПШС 05 18 01	05 037	05 038	17,00	1,50	25,50	Р.Србија			312/2
19.	ПШС 05 19 01	05 039	05 040	26,00	1,50	39,00	Р.Србија			312/2
20.	ПШС 05 20 01	05 041	05 042	6,50	1,50	9,75	Р.Србија			312/2
21.	ПШС 05 21 01	05 043	05 044	26,50	1,50	39,75	Р.Србија			312/2
22.	ПШС 05 22 01	05 045	05 046	15,00	1,50	22,50	Р.Србија			312/2
23.	ПШС 05 23 01	05 047	05 048	26,00	1,50	39,00	Р.Србија			312/2
24.	ПШС 05 24 01	05 049	05 050	6,00	1,50	9,00	Р.Србија			312/2
25.	ПШС 05 25 01	05 053	05 054	10,00	1,50	15,00	Р.Србија			360/7
26.	ПШС 05 26 01	05 055	05 056	17,00	1,50	25,50	Р.Србија			360/1
27.	ПШС 05 27 01	05 002	05 057	18,00	1,50	27,00	Р.Србија			360/1
<b>УКУПНО :</b>				<b>471,00</b>		<b>706,50</b>				



## 3.3.1.5.4. Мрежа саобраћајних површина у насељу (блоку) "Колонија"- Барич - Рекапитулација

Насеље (блок)	МРЕЖА САОБРАЋАЈНИХ ПОВРШИНА У НАСЕЉУ (БЛОКУ) "КОЛОНИЈА" - БАРИЧ											
	Интерна саобраћајница		Колско-пешачка стаза		Пешачко-бицикличка стаза		Пешачка стаза		Паркинг		Тротоар	
	(м)	(м <sup>2</sup> )	(м)	(м <sup>2</sup> )	(м)	(м <sup>2</sup> )	(м)	(м <sup>2</sup> )	(м)	(м <sup>2</sup> )	(м)	(м <sup>2</sup> )
"Колонија" - Барич	941,00	3.808,50	37,00	129,50	/	/	471,00	706,50	/	/	/	/



### 3.3.1.6. Евиденција саобраћајних површина у насељу (блоку) "Кнеза Михаила"

Површина територије стамбеног насеља (блока) "Кнеза Михаила" износи око 0,4 ха. Стамбено насеље (блок) "Кнеза Михаила" је оивичено улицама Вука Караџића (на северу), Кнеза Михаила (на истоку) и Војводе Мишића (на југу), што је и приказано на слици број 8.



Слика број 8: Стамбено насеље (блок) "Кнеза Михаила" у Обреновцу

Унутар стамбеног насеља (блока) "Кнеза Михаила" су формиране интерне саобраћајнице укупне дужине 28,40 метара, колско-пешачке стазе укупне дужине 39,60 метара и пешачке стазе укупне дужине 31,00 метар, што је и приказано у табелама.



## 3.3.1.6.1. Интерне саобраћајнице у насељу (блоку) "Кнеза Михаила"

Интерна саобраћајница															
Р. бр.	Ознака саобр. површине	Деоница саобраћајне површине		Дужина (м)	Ширина (м)	Површина (м <sup>2</sup> )	Тротоар		Паркинг			Својински статус			Катастарске парцеле
		Почетни чвор	Крајњи чвор				Ширина (м)	Површина (м <sup>2</sup> )	Дужина (м)	Ширина (м)	Површина (м <sup>2</sup> )	Јавни	Јавно-приватни	Приватни	
1.	ИС 06 01 01	06 003	06 004	28,40	3,60	102,24			32,00	5,00	160,00	Р.Србија			365/2
<b>УКУПНО :</b>				<b>28,40</b>		<b>102,24</b>			<b>32,00</b>		<b>160,00</b>				

## 3.3.1.6.2. Колско-пешачке стазе у насељу (блоку) "Кнеза Михаила"

Колско-пешачка стаза															
Р. бр.	Ознака саобр. површине	Деоница саобраћајне површине		Дужина (м)	Ширина (м)	Површина (м <sup>2</sup> )	Тротоар		Паркинг			Својински статус			Катастарске парцеле
		Почетни чвор	Крајњи чвор				Ширина (м)	Површина (м <sup>2</sup> )	Дужина (м)	Ширина (м)	Површина (м <sup>2</sup> )	Јавни	Јавно-приватни	Приватни	
1.	КПС 06 01 01	06 001	06 002	26,60	3,40	90,44						Р.Србија			365/2
2.	КПС 06 02 01	06 009	06 010	13,00	3,50	45,50						Р.Србија			365/2
<b>УКУПНО :</b>				<b>39,60</b>		<b>135,94</b>									



## 3.3.1.6.3. Пешачке стазе у насељу (блоку) "Кнеза Михаила"

Пешачка стаза										
Р.бр.	Ознака саобраћајне површине	Деоница саобраћајне површине		Дужина (м)	Ширина (м)	Површина (м <sup>2</sup> )	Својински статус			Катастарске парцеле
		Почетни чвор	Крајњи чвор				Јавни	Јавно-приватни	Приватни	
1.	ПШС 06 01 01	06 005	06 006	25,00	1,50	37,50	Р.Србија			365/2
2.	ПШС 06 02 01	06 007	06 008	6,00	1,50	9,00	Р.Србија			365/2
укупно :				31,00		46,50				

## 3.3.1.6.4. Мрежа саобраћајних површина у насељу (блоку) "Кнеза Михаила"- Рекапитулација

Насеље (блок)	МРЕЖА САОБРАЋАЈНИХ ПОВРШИНА У НАСЕЉУ (БЛОКУ) "КНЕЗА МИХАИЛА"											
	Интерна саобраћајница		Колско-пешачка стаза		Пешачко-бициклистичка стаза		Пешачка стаза		Паркинг		Тротоар	
	(м)	(м <sup>2</sup> )	(м)	(м <sup>2</sup> )	(м)	(м <sup>2</sup> )	(м)	(м <sup>2</sup> )	(м)	(м <sup>2</sup> )	(м)	(м <sup>2</sup> )
"Кнеза Михаила"	28,40	102,24	39,60	135,94	/	/	31,00	46,50	32,00	160,00	/	/

### 3.3.1.7. Евиденција саобраћајних површина у насељу (блоку) "Ројковац"

Површина територије стамбеног насеља (блока) "Ројковац" износи око 13,6 ха. Стамбено насеље (блок) "Ројковац" је оивичено улицом Краља Милутина (кружно), што је и приказано на слици број 9.



Слика број 9: Стамбено насеље (блок) "Ројковац" у Обреновцу

Унутар стамбеног насеља (блока) "Ројковац" су формиране интерне саобраћајнице укупне дужине 2.016,00 метра, колско-пешачке стазе укупне дужине 953,00 метра и пешачке стазе укупне дужине 2.002,00 метара, што је и приказано у табелама



## 3.3.1.7.1. Интерне саобраћајнице у насељу (блоку) "Ројковац"

Интерна саобраћајница															
Р. бр.	Ознака саобр. површине	Деоница саобраћајне површине		Дужина (м)	Ширина (м)	Површина (м <sup>2</sup> )	Тротоар		Паркинг			Својински статус			Катастарске парцеле
		Почетни чвор	Крајњи чвор				Ширина (м)	Површина (м <sup>2</sup> )	Дужина (м)	Ширина (м)	Површина (м <sup>2</sup> )	Јавни	Јавно-приватни	Приватни	
1.	ИС 07 01 01	07 068	07 017	789,00	6,00	4.734,00	1,80	1.420,20	494,00	5,00	2.470,00	Р.Србија			206/1, 204/1, 201/1, 189/1, 73, 74, 75/1, 84/2
2.	ИС 07 01 02	07 017	07 001	494,00	6,00	2.964,00	1,80	889,20	204,00	5,00	1.020,00	Р.Србија Град Бгд			42/1, 41/1, 40/1, 64/1, 63/1, 67, 68/1, 69/1
3.	ИС 07 02 01	07 036	07 062	267,00	6,00	1.602,00			298,00	5,00	1.490,00	Р.Србија			201/1, 189/1, 187/1, 188/1, 73, 74, 75/1
4.	ИС 07 02 02	07 069	07 070	32,00	6,00	192,00						Р.Србија			187/1, 183
5.	ИС 07 03 01	07 019	07 071	101,00	6,00	606,00			144,00	5,00	720,00	Р.Србија		х	206/1, 207/4, 207/3, 207/2, 207/1, 208/32
6.	ИС 07 03 02	07 017	07 072	51,00	6,00	306,00	1,80	91,80				Р.Србија			208/32, 43/1, 208/1





7.	ИС 07 04 01	07 005	07 002	269,00	6,00	1.614,00			408,00	5,00	2.040,00	Р.Србија Град Бгд			40/1, 46/7, 50/4, 51/4, 52/3, 64/1, 63/1
8.	ИС 07 04 02	07 073	07 074	13,00	6,00	78,00						Град Бгд			63/1
<b>УКУПНО :</b>				<b>2.016,00</b>		<b>12.096,00</b>			<b>2.401,20</b>	<b>1.548,00</b>	<b>7.740,00</b>				

### 3.3.1.7.2. Колско-пешачке стазе у насељу (блоку) "Ројковац"

Колско-пешачка стаза															
Р. бр.	Ознака саобр. површине	Деоница саобраћајне површине		Дужина (м)	Ширина (м)	Површина (м <sup>2</sup> )	Тротоар		Паркинг			Својински статус			Катастарске парцеле
		Почетни чвор	Крајњи чвор				Ширина (м)	Површина (м <sup>2</sup> )	Дужина (м)	Ширина (м)	Површина (м <sup>2</sup> )	Јавни	Јавно-приватни	Приватни	
1.	КПС 07 01 01	07 004	07 008	103,00	4,60	473,80	1,50	154,50				Р.Србија			40/1, 41/1, 42/1
2.	КПС 07 01 02	07 006	07 007	87,00	4,60	400,20	1,50	130,50				Р.Србија			40/1, 45/7, 49/1, 41/1
3.	КПС 07 02 01	07 022	07 023	77,00	4,60	354,20	3,00	231,00				Р.Србија Град Бгд			201/1, 203/3, 203/2
4.	КПС 07 02 02	07 023	07 015	94,00	4,60	432,40	1,50	141,00				Град Бгд Р.Србија			203/2, 203/1, 205, 44/3, 44/2, 44/1
5.	КПС 07 02 03	07 023	07 012	124,00	4,60	570,40	1,50	186,00				Град Бгд Р.Србија			203/2, 203/3, 203/1, 205, 44/3, 44/2, 201/1
6.	КПС 07 03 01	07 025	07 027	47,00	3,60	169,20						Р.Србија			201/1



7.	КПС 07 04 01	07 036	07 038	59,00	4,60	271,40	1,50	88,50				Р.Србија		201/1
8.	КПС 07 05 01	07 043	07 045	62,00	4,60	285,20	1,50	93,00				Р.Србија		201/1, 189/1
9.	КПС 07 06 01	07 050	07 052	69,00	4,60	317,40	1,50	103,50				Р.Србија		187/1, 73
10.	КПС 07 07 01	07 061	07 059	64,00	4,60	294,40	1,50	96,00				Р.Србија		75/1, 75/2
11.	КПС 07 08 01	07 063	07 064	60,00	4,60	276,00	1,50	90,00				Р.Србија Град Бгд	x	84/2, 84/23, 83/1
12.	КПС 07 09 01	07 065	07 067	107,00	3,60	385,20	1,50	160,50				Р.Србија Град Бгд		83/12, 83/1, 82
<b>УКУПНО :</b>				<b>953,00</b>		<b>4.229,80</b>		<b>1.474,50</b>						

### 3.3.1.7.3. Пешачке стазе у насељу (блоку) "Ројковац"

Пешачка стаза										
Р.бр.	Ознака саобраћајне површине	Деоница саобраћајне површине		Дужина (м)	Ширина (м)	Површина (м <sup>2</sup> )	Својински статус			Катастарске парцеле
		Почетни чвор	Крајњи чвор				Јавни	Јавно-приватни	Приватни	
1.	ПШС 07 01 01	07 003	07 035	178,00	2,60	462,80	Р.Србија			51/4, 43/1, 50/4, 44/1, 44/2, 44/3, 205
2.	ПШС 07 01 02	07 035	07 066	326,00	2,60	847,60	Град Бгд Р.Србија			202, 201/1, 63/2, 65, 74, 75/2, 77/2, 83/1
3.	ПШС 07 01 03	07 076	07 077	19,00	1,20	22,80	Град Бгд			83/1
4.	ПШС 07 02 01	07 008	07 010	75,00	2,60	195,00	Р.Србија			42/1, 45/7, 49/1, 50/4, 43/1
5.	ПШС 07 03 01	07 023	07 008	129,00	1,60	206,40	Р.Србија Град Бгд			42/1, 43/1, 44/1, 44/2, 44/3, 205, 203/1
6.	ПШС 07 03 02	07 082	07 083	17,00	1,60	27,20	Р.Србија			43/1, 44/1



## ЈАВНО ПРЕДУЗЕЋЕ ЗА ИЗГРАДЊУ ОБРЕНОВЦА 2021

7.	ПШС 07 03 03	07 079	07 078	17,00	1,60	27,20	Р.Србија			42/1, 43/1
8.	ПШС 07 03 04	07 080	07 081	49,00	1,60	78,40	Р.Србија			42/1, 43/1
9.	ПШС 07 04 01	07 023	07 007	148,00	1,60	236,80	Р.Србија Град Бгд			42/1, 43/1, 44/1, 44/2, 44/3, 205, 203/1, 203/2
10.	ПШС 07 04 02	07 033	07 012	22,00	1,60	35,20	Р.Србија			43/1, 44/1
11.	ПШС 07 05 01	07 013	07 015	61,00	1,60	97,60	Р.Србија Град Бгд			44/1, 44/2, 44/3, 205, 203/1
12.	ПШС 07 06 01	07 016	07 018	46,00	1,60	73,60	Р.Србија			44/2, 44/3
13.	ПШС 07 07 01	07 020	07 021	17,00	2,20	37,40	Р.Србија			204/1
14.	ПШС 07 08 01	07 030	07 032	91,00	1,60	145,60	Р.Србија			201/1
15.	ПШС 07 08 02	07 029	07 026	17,00	2,20	37,40	Р.Србија			201/1
16.	ПШС 07 08 03	07 028	07 027	16,00	2,60	41,60	Р.Србија			201/1
17.	ПШС 07 08 04	07 032	07 011	48,00	1,60	76,80	Р.Србија Град Бгд			201/1, 44/3, 205, 203/1, 203/2, 203/3
18.	ПШС 07 08 05	07 032	07 035	46,00	1,60	73,60	Р.Србија Град Бгд			201/1, 203/3, 202
19.	ПШС 07 09 01	07 024	07 031	91,00	1,60	145,60	Р.Србија			201/1
20.	ПШС 07 10 01	07 037	07 039	36,00	2,60	93,60	Р.Србија			201/1
21.	ПШС 07 10 02	07 039	07 038	32,00	1,30	41,60	Р.Србија			201/1
22.	ПШС 07 10 03	07 039	07 042	58,00	1,40	81,20	Р.Србија Град Бгд			201/1, 202
23.	ПШС 07 11 01	07 044	07 046	43,00	2,60	111,80	Р.Србија			201/1, 65
24.	ПШС 07 11 02	07 046	07 045	32,00	1,30	41,60	Р.Србија			201/1, 65
25.	ПШС 07 11 03	07 046	07 047	34,00	1,30	44,20	Р.Србија			65, 63/2
26.	ПШС 07 11 04	07 046	07 049	33,00	1,30	42,90	Р.Србија			65
27.	ПШС 07 12 01	07 051	07 053	43,00	2,50	107,50	Р.Србија			73, 74
28.	ПШС 07 12 02	07 053	07 052	33,00	1,30	42,90	Р.Србија			73
29.	ПШС 07 12 03	07 053	07 054	32,00	1,40	44,80	Р.Србија			73, 65
30.	ПШС 07 12 04	07 053	07 056	33,00	1,40	46,20	Р.Србија			74, 65
31.	ПШС 07 13 01	07 060	07 057	77,00	2,60	200,20	Р.Србија			75/1, 75/2
32.	ПШС 07 13 02	07 058	07 059	32,00	1,30	41,60	Р.Србија			75/2



33.	ПШС 07 14 01	07 035	07 075	38,00	1,80	68,40	Град Бгд Р.Србија			202, 205, 43/1, 44/1, 44/2, 44/3
34.	ПШС 07 15 01	07 084	07 085	33,00	2,20	72,60	Р.Србија			206/1, 44/2, 44/3, 205
<b>УКУПНО :</b>				<b>2.002,00</b>		<b>3.949,70</b>				

3.3.1.7.4. Мрежа саобраћајних површина у насељу (блоку) "Ројковац" - Рекапитулација

Насеље (блок)	МРЕЖА САОБРАЋАЈНИХ ПОВРШИНА У НАСЕЉУ (БЛОКУ) "РОЈКОВАЦ"											
	Интерна саобраћајница		Колско-пешачка стаза		Пешачко- бицикличка стаза		Пешачка стаза		Паркинг		Тротоар	
	(м)	(м <sup>2</sup> )	(м)	(м <sup>2</sup> )	(м)	(м <sup>2</sup> )	(м)	(м <sup>2</sup> )	(м)	(м <sup>2</sup> )	(м)	(м <sup>2</sup> )
"Ројковац"	<b>2.016,00</b>	<b>12.096,00</b>	<b>953,00</b>	<b>4.229,80</b>	/	/	<b>2.002,00</b>	<b>3.949,70</b>	<b>1.548,00</b>	<b>7.740,00</b>	<b>2.240,00</b>	<b>3.875,70</b>

### 3.3.1.8. Евиденција саобраћајних површина у насељу (блоку) "Сава"

Површина територије стамбеног насеља (блока) "Сава" износи око 2,9 ха. Стамбено насеље (блок) "Сава" је оивичено улицом Равногорска (кружно), што је и приказано на слици број 10.



Слика број 10: Стамбено насеље (блок) "Сава" у Обреновцу

Унутар стамбеног насеља (блока) "Сава" су формиране интерне саобраћајнице укупне дужине 902,00 метра, колско-пешачке стазе укупне дужине 289,00 метра и пешачке стазе укупне дужине 329,00 метара, што је и приказано у табелама.



## 3.3.1.8.1. Интерне саобраћајнице у насељу (блоку) "Сава"

Интерна саобраћајница															
Р. бр.	Ознака саобр. површине	Деоница саобраћајне површине		Дужина (м)	Ширина (м)	Површина (м <sup>2</sup> )	Тротоар		Паркинг			Својински статус			Катастарске парцеле
		Почетни чвор	Крајњи чвор				Ширина (м)	Површина (м <sup>2</sup> )	Дужина (м)	Ширина (м)	Површина (м <sup>2</sup> )	Јавни	Јавно-приватни	Приватни	
1.	ИС 08 01 01	08 001	08 030	110,00	6,00	660,00	4,00	440,00	140,00	5,00	700,00	Град Бгд Р.Србија			46/5, 46/10, 45/8, 48/5, 48/6, 45/9, 50/5, 51/5, 51/6, 52/1, 53/1, 54/1, 55/1, 56/1
2.	ИС 08 02 01	08 003	08 028	201,00	6,00	1.206,00	1,50	301,50	82,00	5,00	410,00	Град Бгд			51/5, 52/4, 53/2, 54/2, 856/4, 811/3
3.	ИС 08 02 02	08 028	08 029	257,00	6,00	1.542,00	3,00	771,00	303,00	5,00	1.515,00	Град Бгд Р.Србија			812/2, 812/1, 807/1, 808, 809/1, 806, 804, 729, 730, 60/2
4.	ИС 08 03 01	08 014	08 015	123,00	6,00	738,00	4,00	492,00	164,00	5,00	820,00	Р.Србија Град Бгд			806, 729, 810, 57/1, 58/1, 56/1, 55/1, 54/1, 54/2, 53/2
5.	ИС 08 04 01	08 002	08 028	211,00	6,00	1.266,00			158,00	5,00	790,00	Град Бгд			48/5, 50/5, 51/5, 52/4, 53/2, 856/4, 811/3
<b>УКУПНО :</b>				<b>902,00</b>		<b>5.412,00</b>		<b>2.004,50</b>	<b>847,00</b>		<b>4.235,00</b>				



## 3.3.1.8.2. Колско-пешачке стазе у насељу (блоку) "Сава"

Колско-пешачка стаза															
Р. бр.	Ознака саобр. површине	Деоница саобраћајне површине		Дужина (м)	Ширина (м)	Површина (м <sup>2</sup> )	Тротоар		Паркинг			Својински статус			Катастарске парцеле
		Почетни чвор	Крајњи чвор				Ширина (м)	Површина (м <sup>2</sup> )	Дужина (м)	Ширина (м)	Површина (м <sup>2</sup> )	Јавни	Јавно-приватни	Приватни	
1.	КПС 08 01 01	08 004	08 013	99,00	4,00	396,00						Р.Србија			53/1, 54/1, 55/1, 56/1, 57/1, 58/1
2.	КПС 08 02 01	08 016	08 027	112,00	4,00	448,00						Р.Србија Град Бгд			809/2, 807/2, 811/4
3.	КПС 08 03 01	08 029	08 030	78,00	5,00	390,00			78,00	5,50	429,00	Р.Србија			60/2, 59/2, 58/1, 57/1, 56/1
<b>УКУПНО :</b>				<b>289,00</b>		<b>1.234,00</b>			<b>78,00</b>		<b>429,00</b>				

## 3.3.1.8.3. Пешачке стазе у насељу (блоку) "Сава"

Пешачка стаза										
Р. бр.	Ознака саобраћајне површине	Деоница саобраћајне површине		Дужина (м)	Ширина (м)	Површина (м <sup>2</sup> )	Својински статус			Катастарске парцеле
		Почетни чвор	Крајњи чвор				Јавни	Јавно-приватни	Приватни	
1.	ПШС 08 01 01	08 005	08 011	107,00	2,00	214,00	Р.Србија			53/1, 54/1, 55/1, 56/1, 57/1, 58/1, 59/2
2.	ПШС 08 02 01	08 007	08 009	41,00	2,00	82,00	Р.Србија			55/1



3.	ПШС 08 03 01	08 020	08 021	53,00	2,00	106,00	Р.Србија			809/2
4.	ПШС 08 03 02	08 021	08 019	67,00	2,00	134,00	Р.Србија			809/2
5.	ПШС 08 04 01	08 017	08 019	26,00	2,00	52,00	Р.Србија			809/2
6.	ПШС 08 05 01	08 022	08 026	17,00	2,00	34,00	Р.Србија			809/2
7.	ПШС 08 05 02	08 023	08 024	9,00	2,00	18,00	Р.Србија			809/2
8.	ПШС 08 05 03	08 023	08 025	9,00	2,00	18,00	Р.Србија			809/2
<b>УКУПНО :</b>				<b>329,00</b>		<b>658,00</b>				

3.3.1.8.4. Мрежа саобраћајних површина у насељу (блоку) "Сава" - Рекапитулација

Насеље (блок)	МРЕЖА САОБРАЋАЈНИХ ПОВРШИНА У НАСЕЉУ (БЛОКУ) "САВА"											
	Интерна саобраћајница		Колско-пешачка стаза		Пешачко-бицикличка стаза		Пешачка стаза		Паркинг		Тротоар	
	(м)	(м <sup>2</sup> )	(м)	(м <sup>2</sup> )	(м)	(м <sup>2</sup> )	(м)	(м <sup>2</sup> )	(м)	(м <sup>2</sup> )	(м)	(м <sup>2</sup> )
<b>"Сава"</b>	<b>902,00</b>	<b>5.412,00</b>	<b>289,00</b>	<b>1.234,00</b>	/	/	<b>329,00</b>	<b>658,00</b>	<b>925,00</b>	<b>4.664,00</b>	/	<b>2.004,50</b>



### 3.3.1.9. Евиденција саобраћајних површина у насељу (блоку) "Сунце"

Површина територије стамбеног насеља (блока) "Сунце" износи око 8,4 ха. Стамбено насеље (блок) "Сунце" је оивичено улицом Војводе Мишића (на северу), Бачког батаљона (на западу), Љубе Ненадовића (на истоку) и Цара Лазара (на југу), што је и приказано на слици број 11.



Слика број 11: Стамбено насеље (блок) "Сунце" у Обреновцу

Унутар стамбеног насеља (блока) "Сунце" су формиране интерне саобраћајнице укупне дужине 669,00 метра, колско-пешачке стазе укупне дужине 1.036,00 метра и пешачке стазе укупне дужине 1.006,00 метара, што је и приказано у табелама.



## 3.3.1.9.1. Интерне саобраћајнице у насељу (блоку) "Сунце"

Интерна саобраћајница															
Р. бр.	Ознака саобр. површине	Деоница саобраћајне површине		Дужина (м)	Ширина (м)	Површина (м <sup>2</sup> )	Тротоар		Паркинг			Својински статус			Катастарске парцеле
		Почетни чвор	Крајњи чвор				Ширина (м)	Површина (м <sup>2</sup> )	Дужина (м)	Ширина (м)	Површина (м <sup>2</sup> )	Јавни	Јавно-приватни	Приватни	
1.	ИС 09 01 01	09 001	09 003	184,00	6,00	1.104,00			174,00	4,50	783,00	Р.Србија			229, 239
2.	ИС 09 01 02	09 003	09 028	176,00	6,00	1.056,00			175,00	4,50	787,50	Р.Србија			1464, 1461, 1463
3.	ИС 09 01 03	09 003	09 004	13,00	6,00	78,00						Р.Србија			229, 231/2
4.	ИС 09 02 01	09 027	09 028	31,00	5,20	161,20						Р.Србија			1464, 231/1, 230
5.	ИС 09 02 02	09 028	09 054	176,00	6,00	1.056,00			132,00	4,50	594,00	Р.Србија			1461, 1463, 1464
6.	ИС 09 02 03	09 030	09 055	89,00	6,00	534,00			50,00	4,50	225,00	Р.Србија			1461, 1463
<b>УКУПНО :</b>				<b>669,00</b>		<b>3.989,20</b>			<b>531,00</b>		<b>2.389,50</b>				



## 3.3.1.9.2. Колско-пешачке стазе у насељу (блоку) "Сунце"

Колско-пешачка стаза															
Р. бр.	Ознака саобр. површине	Деоница саобраћајне површине		Дужина (м)	Ширина (м)	Површина (м <sup>2</sup> )	Тротоар		Паркинг			Својински статус			Катастарске парцеле
		Почетни чвор	Крајњи чвор				Ширина (м)	Површина (м <sup>2</sup> )	Дужина (м)	Ширина (м)	Површина (м <sup>2</sup> )	Јавни	Јавно-приватни	Приватни	
1.	КПС 09 01 01	09 002	09 008	59,00	3,20	188,80						Р.Србија			229
2.	КПС 09 01 02	09 008	09 012	95,00	3,20	304,00						Р.Србија			229, 239
3.	КПС 09 01 03	09 008	09 019	189,00	3,20	604,80						Р.Србија			229, 230, 231/1
4.	КПС 09 02 01	09 018	09 020	93,00	6,00	558,00			134,00	4,50	603,00	Р.Србија			232
5.	КПС 09 03 01	09 024	09 021	57,00	6,00	342,00			67,00	4,50	301,50	Р.Србија			1464
6.	КПС 09 04 01	09 029	09 034	59,00	3,20	188,80						Р.Србија			1461, 1464, 1463
7.	КПС 09 04 02	09 034	09 047	178,00	3,20	569,60						Р.Србија			1463
8.	КПС 09 04 03	09 034	09 048	203,00	3,20	649,60						Р.Србија	Град Бгд		1463, 1462
9.	КПС 09 05 01	09 057	09 049	103,00	6,00	618,00			144,00	4,50	648,00	Р.Србија			1463
<b>УКУПНО :</b>				<b>1.036,00</b>		<b>4.023,60</b>			<b>345,00</b>		<b>1.552,50</b>				



## 3.3.1.9.3. Пешачке стазе у насељу (блоку) "Сунце"

Пешачка стаза										
Р.бр.	Ознака саобраћајне површине	Деоница саобраћајне површине		Дужина (м)	Ширина (м)	Површина (м <sup>2</sup> )	Својински статус			Катастарске парцеле
		Почетни чвор	Крајњи чвор				Јавни	Јавно-приватни	Приватни	
1.	ПШС 09 01 01	09 005	09 010	59,00	2,10	123,90	Р.Србија			229
2.	ПШС 09 02 01	09 006	09 007	14,00	2,20	30,80	Р.Србија			229
3.	ПШС 09 03 01	09 008	09 015	29,00	2,40	69,60	Р.Србија			229
4.	ПШС 09 04 01	09 009	09 011	48,00	2,40	115,20	Р.Србија			229
5.	ПШС 09 05 01	09 016	09 014	61,00	2,30	140,30	Р.Србија			229, 231/1, 230
6.	ПШС 09 05 02	09 014	09 013	96,00	2,50	240,00	Р.Србија			229, 235, 239
7.	ПШС 09 06 01	09 014	09 017	34,00	2,20	74,80	Р.Србија			230, 231/1
8.	ПШС 09 07 01	09 025	09 026	9,00	1,50	13,50	Р.Србија			229, 231/2
9.	ПШС 09 08 01	09 024	09 022	27,00	2,10	56,70	Р.Србија			1464, 231/1, 230
10.	ПШС 09 08 02	09 022	09 023	54,00	2,40	129,60	Р.Србија			1464, 231/1, 230
11.	ПШС 09 09 01	09 020	09 021	63,00	1,00	63,00	Р.Србија			1463, 232
12.	ПШС 09 10 01	09 021	09 040	24,00	1,70	40,80	Р.Србија			1463
13.	ПШС 09 11 01	09 041	09 042	14,00	1,80	25,20	Р.Србија			1463
14.	ПШС 09 12 01	09 032	09 033	47,00	2,20	103,40	Р.Србија			1463, 1464
15.	ПШС 09 13 01	09 035	09 038	46,00	2,30	105,80	Р.Србија			1463
16.	ПШС 09 14 01	09 034	09 036	26,00	2,20	57,20	Р.Србија			1463
17.	ПШС 09 15 01	09 043	09 037	56,00	2,20	123,20	Р.Србија			1463
18.	ПШС 09 15 02	09 037	09 039	64,00	2,20	140,80	Р.Србија			1463
19.	ПШС 09 16 01	09 037	09 044	32,00	2,20	70,40	Р.Србија Град Бгд			1463, 1462



20.	ПШС 09 17 01	09 045	09 046	23,00	2,60	59,80	Р.Србија			1463
21.	ПШС 09 18 01	09 055	09 056	18,00	2,20	39,60	Р.Србија			1463
22.	ПШС 09 19 01	09 054	09 053	37,00	1,60	59,20	Р.Србија			1463
23.	ПШС 09 19 02	09 053	09 052	59,00	1,60	94,40	Р.Србија			1463
24.	ПШС 09 20 01	09 051	09 049	46,00	1,20	55,20	Р.Србија			1463
25.	ПШС 09 20 02	09 049	09 050	20,00	2,00	40,00	Р.Србија			1463
УКУПНО :				1.006,00		2.072,40				

## 3.3.1.9.4. Мрежа саобраћајних површина у насељу (блоку) "Сунце" - Рекапитулација

Насеље (блок)	МРЕЖА САОБРАЋАЈНИХ ПОВРШИНА У НАСЕЉУ (БЛОКУ) "СУНЦЕ"											
	Интерна саобраћајница		Колско-пешачка стаза		Пешачко-бициклистичка стаза		Пешачка стаза		Паркинг		Тротоар	
	(м)	(м <sup>2</sup> )	(м)	(м <sup>2</sup> )	(м)	(м <sup>2</sup> )	(м)	(м <sup>2</sup> )	(м)	(м <sup>2</sup> )	(м)	(м <sup>2</sup> )
"Сунце"	669,00	3.989,20	1.036,00	4.023,60	/	/	1.006,00	2.072,40	876,00	3.942,00	/	/

### 3.3.1.10. Евиденција саобраћајних површина у насељу (блоку) "Старо игралиште"

Површина територије стамбеног насеља (блока) "Старо игралиште" износи око 7,8 ха. Стамбено насеље (блок) "Старо игралиште" је оивичено улицама Краља Александра I (на северу), Карађорђева (на западу), Краља Петра I (на истоку) и Вука Караџића (на југу), што је и приказано на слици број 12.



Слика број 12: Стамбено насеље (блок) "Старо игралиште" у Обреновцу

Унутар стамбеног насеља (блока) "Старо игралиште" су формиране интерне саобраћајнице укупне дужине 950,00 метра, колско-пешачке стазе укупне дужине 705,00 метра и пешачке стазе укупне дужине 1.475,00 метара, што је и приказано у табелама.



3.3.1.10.1. Интерне саобраћајнице у насељу (блоку) "Старо игралиште"

Интерна саобраћајница															
Р. бр.	Ознака саобр. површине	Деоница саобраћајне површине		Дужина (м)	Ширина (м)	Површина (м <sup>2</sup> )	Тротоар		Паркинг			Својински статус			Катастарске парцеле
		Почетни чвор	Крајњи чвор				Ширина (м)	Површина (м <sup>2</sup> )	Дужина (м)	Ширина (м)	Површина (м <sup>2</sup> )	Јавни	Јавно-приватни	Приватни	
1.	ИС 10 01 01	10 001	10 007	248,00	6,00	1.488,00	1,80	446,40	205,50	5,20	1.068,60	Град Бгд Р.Србија			1539/6, 1547
2.	ИС 10 01 02	10 007	10 010	151,00	6,00	906,00	3,40	513,40	122,00	5,00	610,00	Р.Србија			1547, 1549/1
3.	ИС 10 02 01	10 011	10 007	57,00	6,00	342,00	1,50	85,50	49,00	4,50	220,50	Град Бгд Р.Србија			1539/6, 1550
4.	ИС 10 02 02	10 007	10 017	138,00	6,00	828,00	1,50	207,00	11,00	5,50	60,50	Р.Србија Град Бгд			1547, 26/1
5.	ИС 10 03 01	10 060	10 072	187,00	5,50	1.028,50			85,20	5,25	447,30	Град Бгд Р.Србија			26/2, 26/1
6.	ИС 10 04 01	10 038	10 044	169,00	4,10	692,90			66,70	5,00	333,50	Р.Србија			32/1, 33
<b>УКУПНО :</b>				<b>950,00</b>		<b>5.285,40</b>		<b>1.252,30</b>	<b>539,40</b>		<b>2.740,40</b>				



3.3.1.10.2. Колско-пешачке стазе у насељу (блоку) "Старо игралиште"

Колско-пешачка стаза															
Р. бр.	Ознака саобр. површине	Деоница саобраћајне површине		Дужина (м)	Ширина (м)	Површина (м <sup>2</sup> )	Тротоар		Паркинг			Својински статус			Катастарске парцеле
		Почетни чвор	Крајњи чвор				Ширина (м)	Површина (м <sup>2</sup> )	Дужина (м)	Ширина (м)	Површина (м <sup>2</sup> )	Јавни	Јавно-приватни	Приватни	
1.	КПС 10 01 01	10 022	10 018	79,00	4,50	355,50			72,00	5,00	360,00	Град Бгд Р.Србија			26/1, 1539/8
2.	КПС 10 01 02	10 020	10 021	30,00	5,00	150,00			20,00	4,60	92,00	Град Бгд			26/1
3.	КПС 10 02 01	10 023	10 025	51,00	5,50	280,50	1,50	76,50	15,00	5,50	82,50	Град Бгд			26/1
4.	КПС 10 02 02	10 024	10 026	30,00	5,50	165,00			30,00	5,00	150,00	Град Бгд			26/1
5.	КПС 10 03 01	10 027	10 013	125,00	5,50	687,50			52,50	5,00	262,50	Град Бгд Р.Србија			26/1, 26/4, 1539/8
6.	КПС 10 03 02	10 029	10 030	22,00	4,00	88,00	1,00	22,00				Град Бгд			26/1
7.	КПС 10 04 01	10 016	10 076	28,00	5,00	140,00			44,00	5,00	220,00	Град Бгд			26/1
8.	КПС 10 05 01	10 035	10 032	46,00	5,00	230,00			15,00	5,00	75,00	Р.Србија			32/1
9.	КПС 10 06 01	10 014	10 030	40,00	4,00	160,00			40,00	5,00	200,00	Град Бгд			26/1
10.	КПС 10 07 01	10 012	10 031	58,00	3,50	203,00						Град Бгд Р.Србија			26/1, 32/6





11.	КПС 10 08 01	10 040	10 037	28,00	4,30	120,40						Р.Србија			32/1
12.	КПС 10 09 01	10 039	10 036	14,00	6,00	84,00			14,00	5,50	77,00	Р.Србија			32/1
13.	КПС 10 10 01	10 042	10 045	22,00	6,50	143,00			15,50	5,50	85,25	Р.Србија			32/1
14.	КПС 10 11 01	10 043	10 046	18,00	6,00	108,00			36,00	5,00	180,00	Р.Србија			32/1
15.	КПС 10 12 01	10 048	10 047	48,00	9,50	456,00						Р.Србија			32/1
16.	КПС 10 13 01	10 051	10 049	44,00	5,00	220,00			24,00	4,50	108,00	Р.Србија			32/9
17.	КПС 10 14 01	10 090	10 091	22,00	4,00	88,00			44,00	5,00	220,00	Град Бгд			26/1
<b>УКУПНО :</b>				<b>705,00</b>		<b>3.678,90</b>			<b>98,50</b>	<b>422,00</b>				<b>2.112,25</b>	

### 3.3.1.10.3. Пешачке стазе у насељу (блоку) "Старо игралиште"

Пешачка стаза										
Р.бр.	Ознака саобраћајне површине	Деоница саобраћајне површине		Дужина (м)	Ширина (м)	Површина (м <sup>2</sup> )	Својински статус			Катастарске парцеле
		Почетни чвор	Крајњи чвор				Јавни	Јавно-приватни	Приватни	
1.	ПШС 10 01 01	10 002	10 055	151,00	1,50	226,50	Р.Србија Град Бгд			1539/8, 26/1, 26/2
2.	ПШС 10 02 01	10 054	10 056	81,00	2,00	162,00	Град Бгд Р.Србија			26/1, 26/2
3.	ПШС 10 03 01	10 002	10 003	43,00	1,75	75,25	Р.Србија			1539/8
4.	ПШС 10 04 01	10 057	10 059	23,00	3,00	69,00	Град Бгд Р.Србија			26/1, 26/2
5.	ПШС 10 05 01	10 058	10 061	11,00	2,50	27,50	Град Бгд			26/1
6.	ПШС 10 06 01	10 053	10 019	27,00	2,00	54,00	Град Бгд			26/1



## ЈАВНО ПРЕДУЗЕЋЕ ЗА ИЗГРАДЊУ ОБРЕНОВЦА 2021

7.	ПШС 10 06 02	10 019	10 082	168,00	4,00	672,00	Град Бгд Р.Србија			26/1, 1539/8
8.	ПШС 10 07 01	10 077	10 078	15,00	2,30	34,50	Град Бгд Р.Србија			26/1, 1539/8
9.	ПШС 10 08 01	10 025	10 079	15,00	2,00	30,00	Град Бгд Р.Србија			26/1, 1539/8
10.	ПШС 10 09 01	10 004	10 052	23,00	2,50	57,50	Град Бгд			1539/6
11.	ПШС 10 10 01	10 021	10 024	28,00	1,50	42,00	Град Бгд			26/1
12.	ПШС 10 11 01	10 080	10 026	9,00	1,50	13,50	Град Бгд			26/1
13.	ПШС 10 12 01	10 005	10 029	30,00	2,00	60,00	Р.Србија			1539/8
14.	ПШС 10 13 01	10 006	10 012	38,00	2,20	83,60	Р.Србија Град Бгд			1539/8, 26/1
15.	ПШС 10 14 01	10 062	10 063	19,00	3,00	57,00	Град Бгд			26/1
16.	ПШС 10 15 01	10 064	10 065	19,00	1,50	28,50	Град Бгд			26/1
17.	ПШС 10 16 01	10 066	10 023	51,00	1,50	76,50	Град Бгд			26/1
18.	ПШС 10 16 02	10 068	10 067	21,00	2,00	42,00	Град Бгд			26/1
19.	ПШС 10 17 01	10 069	10 070	21,00	3,00	63,00	Град Бгд			26/1
20.	ПШС 10 18 01	10 070	10 015	92,00	1,50	138,00	Град Бгд		x	26/1, 28
21.	ПШС 10 18 02	10 073	10 074	20,00	2,00	40,00	Град Бгд			26/1
22.	ПШС 10 18 03	10 075	10 030	39,00	1,50	58,50	Град Бгд			26/1
23.	ПШС 10 18 04	10 071	10 028	47,00	1,50	70,50	Град Бгд			26/1
24.	ПШС 10 19 01	10 088	10 036	36,00	1,50	54,00	Р.Србија			32/1
25.	ПШС 10 19 02	10 087	10 032	94,00	1,50	141,00	Р.Србија Град Бгд			32/1, 26/1
26.	ПШС 10 19 03	10 037	10 009	45,00	1,50	67,50	Р.Србија			32/1, 1549/1
27.	ПШС 10 20 01	10 009	10 085	17,00	4,60	78,20	Р.Србија			1550, 1549/1
28.	ПШС 10 20 02	10 084	10 086	87,50	4,60	402,50	Р.Србија Град Бгд			1550, 1031/1, 1549/1
29.	ПШС 10 21 01	10 039	10 045	26,00	1,50	39,00	Р.Србија			32/1
30.	ПШС 10 22 01	10 041	10 047	31,00	1,50	46,50	Р.Србија			32/1
31.	ПШС 10 23 01	10 046	10 047	33,00	2,20	72,60	Р.Србија			32/1



32.	ПШС 10 24 01	10 050	10 089	17,50	4,00	70,00	Р.Србија			32/1
33.	ПШС 10 25 01	10 008	10 031	13,00	1,00	13,00	Р.Србија			32/1, 1549/1
34.	ПШС 10 26 01	10 010	10 092	84,00	1,50	126,00	Р.Србија Град Бгд			1549/2, 1539/10, 1539/6
<b>УКУПНО :</b>				<b>1.475,00</b>		<b>3.291,65</b>				

3.3.1.10.4. Мрежа саобраћајних површина у насељу (блоку) "Старо игралиште" - Рекапитулација

Насеље (блок)	МРЕЖА САОБРАЋАЈНИХ ПОВРШИНА У НАСЕЉУ (БЛОКУ) "СТАРО ИГРАЛИШТЕ"											
	Интерна саобраћајница		Колско-пешачка стаза		Пешачко-бициклистичка стаза		Пешачка стаза		Паркинг		Тротоар	
	(м)	(м <sup>2</sup> )	(м)	(м <sup>2</sup> )	(м)	(м <sup>2</sup> )	(м)	(м <sup>2</sup> )	(м)	(м <sup>2</sup> )	(м)	(м <sup>2</sup> )
"Старо игралиште"	950,00	5.285,40	705,00	3.678,90	/	/	1.475,00	3.291,65	961,40	4.852,65	/	1.350,80

### 3.3.1.11. Евиденција саобраћајних површина у насељу (блоку) "Тополице"

Површина територије стамбеног насеља (блока) "Тополице" износи око 7,2 ха. Стамбено насеље (блок) "Тополице" је оивичено улицама Краља Александра (на северу), Узун Миркова (на западу), спојни канал (на истоку) и Милоша Обреновића (на југу), што је и приказано на слици број 13.



Слика број 13: Стамбено насеље (блок) "Тополице" у Обреновцу

Унутар стамбеног насеља (блока) "Тополице" су формиране интерне саобраћајнице укупне дужине 412,00 метра, колско-пешачке стазе укупне дужине 725,00 метра, пешачко-бициклическа стаза укупне дужине 517,00 и пешачке стазе укупне дужине 585,00 метара, што је и приказано у табелама.



3.3.1.11.1. Интерне саобраћајнице у насељу (блоку) "Тополице"

Интерна саобраћајница															
Р. бр.	Ознака саобр. површине	Деоница саобраћајне површине		Дужина (м)	Ширина (м)	Површина (м <sup>2</sup> )	Тротоар		Паркинг			Својински статус			Катастарске парцеле
		Почетни чвор	Крајњи чвор				Ширина (м)	Површина (м <sup>2</sup> )	Дужина (м)	Ширина (м)	Површина (м <sup>2</sup> )	Јавни	Јавно-приватни	Приватни	
1.	ИС 11 01 01	11 001	11 002	52,00	6,00	312,00	2,80	145,60				Р.Србија			1066/10
2.	ИС 11 01 02	11 002	11 015	9,00	9,00	81,00	3,00	27,00				Р.Србија			1066/10
3.	ИС 11 01 03	11 015	11 022	81,00	5,00	405,00	3,00	243,00				Р.Србија			1066/10
4.	ИС 11 01 04	11 022	11 037	32,00	5,00	160,00	3,00	96,00				Р.Србија			1066/10
5.	ИС 11 01 05	11 037	11 027	131,00	5,00	655,00	3,00	393,00				Р.Србија			1066/10
6.	ИС 11 01 06	11 027	11 026	20,00	5,80	116,00	5,50	110,00				Р.Србија			1066/10
7.	ИС 11 01 07	11 026	11 030	34,00	6,00	204,00						Р.Србија			1066/10
8.	ИС 11 01 08	11 030	11 032	53,00	6,50	344,50						Р.Србија	Град Бгд		1066/4, 1539/1
<b>УКУПНО :</b>				<b>412,00</b>		<b>2.277,50</b>		<b>1.014,60</b>							



3.3.1.11.2. Колско-пешачке стазе у насељу (блоку) "Тополице"

Колско-пешачка стаза															
Р. бр.	Ознака саобр. површине	Деоница саобраћајне површине		Дужина (м)	Ширина (м)	Површина (м <sup>2</sup> )	Тротоар		Паркинг			Својински статус			Катастарске парцеле
		Почетни чвор	Крајњи чвор				Ширина (м)	Површина (м <sup>2</sup> )	Дужина (м)	Ширина (м)	Површина (м <sup>2</sup> )	Јавни	Јавно-приватни	Приватни	
1.	КПС 11 01 01	11 002	11 014	28,00	4,50	126,00	2,20	61,60	9,60	5,00	48,00	Р.Србија			1066/1
2.	КПС 11 01 02	11 014	11 020	59,00	5,50	324,50			60,00	5,00	300,00	Р.Србија			1066/1
3.	КПС 11 02 01	11 022	11 021	32,00	6,20	198,40						Р.Србија			1066/10
4.	КПС 11 02 02	11 021	11 004	110,00	6,20	682,00	3,00	330,00	52,80	5,00	264,00	Р.Србија			1066/10, 1066/14
5.	КПС 11 02 03	11 004	11 015	123,00	6,00	738,00			40,80	5,00	204,00	Р.Србија			1066/2
6.	КПС 11 03 01	11 021	11 015	73,00	5,00	365,00	3,00	219,00				Р.Србија			1066/10
7.	КПС 11 04 01	11 037	11 023	82,00	5,50	451,00			72,00	5,00	360,00	Р.Србија			1066/1
8.	КПС 11 05 01	11 027	11 024	43,00	5,00	215,00	3,00	129,00				Р.Србија			1066/10
9.	КПС 11 06 01	11 026	11 025	88,00	6,00	528,00			21,60	5,00	108,00	Р.Србија			1066/8
10.	КПС 11 07 01	11 027	11 028	87,00	6,00	522,00			48,00	5,00	240,00	Р.Србија			1066/4
<b>УКУПНО :</b>				<b>725,00</b>		<b>4.149,90</b>		<b>739,60</b>	<b>304,80</b>		<b>1.524,00</b>				



## 3.3.1.11.3. Пешачко-бицикличка стаза у насељу (блоку) "Тополице"

Пешачко-бицикличка стаза										
Р.бр.	Ознака саобраћајне површине	Деоница саобраћајне површине		Дужина (м)	Ширина (м)	Површина (м <sup>2</sup> )	Својински статус			Катастарске парцеле
		Почетни чвор	Крајњи чвор				Јавни	Јавно-приватни	Приватни	
1.	ПБС 11 01 01	11 007	11 009	47,00	3,90	183,30	Р.Србија			1066/1
2.	ПБС 11 01 02	11 009	11 011	34,00	3,90	132,60	Р.Србија			1066/1
3.	ПБС 11 01 03	11 011	11 012	11,00	3,90	42,90	Р.Србија			1066/1
4.	ПБС 11 01 04	11 012	11 016	8,00	3,90	31,20	Р.Србија			1066/1
5.	ПБС 11 01 05	11 016	11 018	34,00	3,90	132,60	Р.Србија			1066/1
6.	ПБС 11 01 06	11 018	11 034	122,00	3,90	475,80	Р.Србија			1066/1, 1067/1
7.	ПБС 11 01 07	11 034	11 035	17,00	3,90	66,30	Р.Србија Град Бгд			1066/1, 1539/11
8.	ПБС 11 01 08	11 035	11 036	8,00	3,90	31,20	Р.Србија Град Бгд			1539/11, 1570/4
9.	ПБС 11 01 09	11 035	11 033	19,00	3,90	74,10	Град Бгд			1539/11
10.	ПБС 11 01 10	11 033	11 034	17,00	3,90	66,30	Град Бгд			1539/11
11.	ПБС 11 01 11	11 033	11 029	76,00	3,90	296,40	Р.Србија Град Бгд			1066/1, 1539/11
12.	ПБС 11 01 12	11 029	11 030	124,00	3,90	483,60	Р.Србија			1066/1, 1066/4
<b>УКУПНО :</b>				<b>517,00</b>		<b>2.016,30</b>				



## 3.3.1.11.4. Пешачке стазе у насељу (блоку) "Тополице"

Пешачка стаза										
Р.бр.	Ознака саобраћајне површине	Деоница саобраћајне површине		Дужина (м)	Ширина (м)	Површина (м <sup>2</sup> )	Својински статус			Катастарске парцеле
		Почетни чвор	Крајњи чвор				Јавни	Јавно-приватни	Приватни	
1.	ПШС 11 01 01	11 004	11 003	113,00	2,60	293,80	Р.Србија		х	1066/14, 1066/11
2.	ПШС 11 01 02	11 003	11 005	54,00	2,60	140,40	Р.Србија		х	1066/11, 1066/10, 1066/1
3.	ПШС 11 01 03	11 005	11 007	46,00	2,60	119,60	Р.Србија			1066/1
4.	ПШС 11 01 04	11 007	11 008	33,00	2,60	85,80	Р.Србија			1066/1
5.	ПШС 11 02 01	11 003	11 006	54,00	2,00	108,00	Р.Србија			1066/1
6.	ПШС 11 02 02	11 006	11 010	30,00	2,00	60,00	Р.Србија			1066/1
7.	ПШС 11 02 03	11 010	11 011	31,00	2,00	62,00	Р.Србија			1066/1
8.	ПШС 11 03 01	11 009	11 010	13,00	2,00	26,00	Р.Србија			1066/1
9.	ПШС 11 03 02	11 010	11 014	20,00	2,00	40,00	Р.Србија			1066/1
10.	ПШС 11 04 01	11 012	11 013	29,00	1,80	52,20	Р.Србија			1066/1
11.	ПШС 11 05 01	11 016	11 017	29,00	2,00	58,00	Р.Србија			1066/1
12.	ПШС 11 06 01	11 018	11 019	28,00	5,30	148,40	Р.Србија			1066/1
13.	ПШС 11 07 01	11 028	11 029	24,00	2,60	62,40	Р.Србија			1066/4
14.	ПШС 11 08 01	11 030	11 031	62,00	2,60	161,20	Р.Србија			1066/4
15.	ПШС 11 09 01	11 005	11 006	19,00	2,20	41,80	Р.Србија			1066/1
<b>УКУПНО :</b>				<b>585,00</b>		<b>1.459,60</b>				



3.3.1.11.5. Мрежа саобраћајних површина у насељу (блоку) "Тополице"-  
Рекапитулација

Насеље (блок)	МРЕЖА САОБРАЋАЈНИХ ПОВРШИНА У НАСЕЉУ (БЛОКУ) "ТОПОЛИЦЕ"											
	Интерна саобраћајница		Колско-пешачка стаза		Пешачко-бицикличка стаза		Пешачка стаза		Паркинг		Тротоар	
	(м)	(м <sup>2</sup> )	(м)	(м <sup>2</sup> )	(м)	(м <sup>2</sup> )	(м)	(м <sup>2</sup> )	(м)	(м <sup>2</sup> )	(м)	(м <sup>2</sup> )
"Тополице"	412,00	2.277,50	725,00	4.149,90	517,00	2.016,30	585,00	1.459,60	304,80	1.524,00	/	1.754,20

### 3.3.1.12. Евиденција саобраћајних површина у насељу (блоку) "Циглана"

Површина територије стамбеног насеља (блока) "Циглана" износи око 1,8 ха. Стамбено насеље (блок) "Циглана" је оивичено улицама Војводе Мишића (на југу) и каналом "Купинац" (на северу), што је и приказано на слици број 14.



Слика број 14: Стамбено насеље (блок) "Циглана" у Обреновцу

Унутар стамбеног насеља (блока) "Циглана" су формиране интерне саобраћајнице укупне дужине 324,00 метра и колско-пешачке стазе укупне дужине 268,50 метра, што је и приказано у табелама.



## 3.3.1.12.1. Интерне саобраћајнице у насељу (блоку) "Циглана"

Интерна саобраћајница															
Р. бр.	Ознака саобр. површине	Деоница саобраћајне површине		Дужина (м)	Ширина (м)	Површина (м <sup>2</sup> )	Тротоар		Паркинг			Својински статус			Катастарске парцеле
		Почетни чвор	Крајњи чвор				Ширина (м)	Површина (м <sup>2</sup> )	Дужина (м)	Ширина (м)	Површина (м <sup>2</sup> )	Јавни	Јавно-приватни	Приватни	
1.	ИС 12 01 01	12 001	12 002	38,00	5,00	190,00						Р.Србија			1416/1
2.	ИС 12 01 02	12 002	12 003	61,00	4,70	286,70			33,20	4,50	149,40	Р.Србија			1416/1
3.	ИС 12 01 03	12 003	12 004	31,00	2,90	89,90			13,90	4,60	63,94	Р.Србија			1416/1
4.	ИС 12 02 01	12 002	12 005	108,00	3,60	388,80			48,40	4,50	217,80	Р.Србија			1416/1
5.	ИС 12 02 02	12 005	12 008	52,00	3,10	161,20			22,50	4,30	96,75	Р.Србија			1416/1
6.	ИС 12 02 03	12 008	12 010	21,00	3,00	63,00						Р.Србија			1416/1
7.	ИС 12 02 04	12 010	12 011	13,00	3,00	39,00			11,90	4,10	48,79	Р.Србија			1416/1
<b>УКУПНО :</b>				<b>324,00</b>		<b>1.218,60</b>			<b>129,90</b>		<b>576,68</b>				



3.3.1.12.2. Колско-пешачке стазе у насељу (блоку) "Циглана"

Колско-пешачка стаза															
Р. бр.	Ознака саобр. површине	Деоница саобраћајне површине		Дужина (м)	Ширина (м)	Површина (м <sup>2</sup> )	Тротоар		Паркинг			Својински статус			Катастарске парцеле
		Почетни чвор	Крајњи чвор				Ширина (м)	Површина (м <sup>2</sup> )	Дужина (м)	Ширина (м)	Површина (м <sup>2</sup> )	Јавни	Јавно-приватни	Приватни	
1.	КПС 12 01 01	12 003	12 005	66,00	4,00	264,00			12,50	54,10	676,25	Р.Србија			1416/1
2.	КПС 12 01 02	12 005	12 006	38,50	2,90	111,65						Р.Србија			1416/1
3.	КПС 12 02 01	12 009	12 008	89,00	3,00	267,00			27,55	4,40	121,22	Р.Србија			1416/1
4.	КПС 12 02 02	12 008	12 007	36,00	2,90	104,40						Р.Србија			1416/1
5.	КПС 12 03 01	12 010	12 012	39,00	2,80	109,20						Р.Србија			1416/1
<b>УКУПНО :</b>				<b>268,50</b>		<b>856,25</b>			<b>40,05</b>		<b>797,47</b>				

3.3.1.12.3. Мрежа саобраћајних површина у насељу (блоку) "Циглана" - Рекапитулација

Насеље (блок)	МРЕЖА САОБРАЋАЈНИХ ПОВРШИНА У НАСЕЉУ (БЛОКУ) "ЦИГЛАНА"											
	Интерна саобраћајница		Колско-пешачка стаза		Пешачко-бициклистичка стаза		Пешачка стаза		Паркинг		Тротоар	
	(м)	(м <sup>2</sup> )	(м)	(м <sup>2</sup> )	(м)	(м <sup>2</sup> )	(м)	(м <sup>2</sup> )	(м)	(м <sup>2</sup> )	(м)	(м <sup>2</sup> )
"Циглана"	<b>324,00</b>	<b>1.218,60</b>	<b>268,50</b>	<b>856,25</b>	/	/	/	/	<b>169,95</b>	<b>1.374,15</b>	/	/



## 3.3.2.1. Рекапитулација свих саобраћајних површина у насељима (блоковима) у Обреновцу

Р.бр.	Насеље (блок)	МРЕЖА САОБРАЋАЈНИХ ПОВРШИНА У НАСЕЉИМА (БЛОКОВИМА) НА ПОДРУЧЈУ ОБРЕНОВЦА											
		Интерна саобраћајница		Колско-пешачка стаза		Пешачко-бицикличка стаза		Пешачка стаза		Паркинг		Тротоар	
		(м)	(м <sup>2</sup> )	(м)	(м <sup>2</sup> )	(м)	(м <sup>2</sup> )	(м)	(м <sup>2</sup> )	(м)	(м <sup>2</sup> )	(м)	(м <sup>2</sup> )
1.	"Гај 1"	1.244,00	7.276,80	1.334,00	5.343,30	/	/	58,00	116,00	243,00	1.215,00	924,00	1.364,20
2.	"Гај 2"	962,00	5.653,40	2.084,00	9.097,90	/	/	125,00	144,00	/	/	690,00	902,50
3.	"Дудови"	608,00	3.648,00	1.649,00	8.005,20	/	/	303,00	895,20	642,00	2.441,00	515,00	1.905,80
4.	"Дом војске"	85,40	444,08	215,20	824,00	/	/	442,90	911,02	106,70	478,80	/	/
5.	"Колонија"- Барич	941,00	3.808,50	37,00	129,50	/	/	471,00	706,50	/	/	/	/
6.	"Кнеза Михаила"	28,40	102,24	39,60	135,94	/	/	31,00	46,50	32,00	160,00	/	/
7.	"Ројковац"	2.016,00	12.096,00	953,00	4.229,80	/	/	2.002,00	3.949,70	1.548,00	7.740,00	2.240,00	3.875,70
8.	"Сава"	902,00	5.412,00	289,00	1.234,00	/	/	329,00	658,00	925,00	4.664,00	691,00	2.004,50
9.	"Сунце"	669,00	3.989,20	1.036,00	4.023,60	/	/	1.006,00	2.072,40	876,00	3.942,00	/	/
10.	"Старо игралиште"	950,00	5.285,40	705,00	3.678,90	/	/	1.475,00	3.291,65	961,40	4.852,65	667,00	1.350,80
11.	"Тополице"	412,00	2.277,50	725,00	4.149,90	517,00	2.016,30	585,00	1.459,60	304,80	1.524,00	579,00	1.754,20
12.	"Циглана"	324,00	1.218,60	268,50	856,25	/	/	/	/	169,95	1.374,15	/	/
УКУПНО:		9.141,80	51.211,72	9.335,30	41.708,29	517,00	2.016,30	6.827,90	14.250,57	5.808,85	28.391,60	6.306,00	13.157,70



### 3.4. Закључак

У табели 3.4.1. су дати основни статистички подаци о структури путне мреже на подручју Градске општине Обреновац, који су прикипљени из табеларних приказа Студије.

СТРУКТУРА ПУТНЕ МРЕЖЕ НА ПОДРУЧЈУ ГРАДСКЕ ОПШТИНЕ ОБРЕНОВАЦ		
Категорија пута	Дужина (км)	Учешће у мрежи (%)
• Државни путеви I и II реда	133,400	7,348
• Општински путеви	186,440	10,269
• Градске саобраћајнице	19,740	1,087
• Некатегорисани путеви	1.446,090	79,652
• "Остале улице"	29,841	1,644
<b>Укупно:</b>	<b>1.815,511</b>	<b>100,000</b>

ТАБЕЛА 3.4.2.: Преглед државних путева о чијем ће се одржавању старати ЈП "Путеви Србије"

Ред. број	НАЗИВ ПУТА	Број пута	Дужина (км)	ПОДРУЧЈЕ
1	2	3	4	5
1.	Државни пут I А реда	A2	18,40	Београд - Обреновац - УБ
2.	Државни пут I Б реда	26	38,00	Београд - Обреновац - Ушће (до почетка подручја општине Владимирци)
3.	Државни пут II А реда	120	5,00	Обреновац - Бечмен - Пећинци - Рума (до реке Саве, почетак подручја општине Сурчин)
4.	Државни пут II А реда	144	15,00	Обреновац - Стублине - УБ (до почетка подручја општине УБ)



5.	Државни пут II А реда	145	6,00	Стублине - Бргуле (до почетка подручја општине Лајковац)
6.	Државни пут II А реда	148	26,00	Барич - Мислођин - Степојевац (до почетка подручја општине Барајево)
7.	Државни пут II Б реда	340	18,00	ВеликоПоље-Грабовац-Бањани (до почетка подручја општине Уб)
8.	Државни пут II Б реда	344	7,00	Дражевац - Мељак - Барајево (до почетка подручја општине Барајево)
	<b>Укупно:</b>		<b>133,40</b>	

ТАБЕЛА 3.4.3.: Преглед општинских путева о чијем ће се одржавању старати ЈП "Путеви Београда"

Ред. број	Назив пута/МЗ	Број пута	Дужина (км)	Подручје
1	2	3	4	5
1.	Мала Моштаница	ОП13	9,14	Умка (веза са путем 26) - Руцка - Мала Моштаница - Барич (веза са ОП501)
2.	Барич	ОП501	1,08	Барич (веза са путем 26) - Мала Моштаница - Велика Моштаница (веза са путем 343)
3.	Мала Моштаница	ОП502	5,76	Дубоко (веза са путем 26) - Мала Моштаница (веза са путем ОП501)
4.	Барич	ОП503	3,17	Барич (веза са путем ОП501) - Мислођин (веза са путем 148)
5.	Мислођин	ОП504	4,08	Мислођин (веза са путем 148) - веза са путем 148



6.	Дражевац	ОП505	2,55	Дражевац (веза са путем 148) - Јасенак - веза са ОП501
7.	Јасенак	ОП506	6,19	Мислођин (веза са путем 148) - Јасенак - веза са ОП505
8.	Јасенак	ОП507	8,73	Мислођин (веза са путем 148) - Јасенак (веза са ОП506)
9.	Јасенак	ОП508	3,85	Јасенак (веза са ОП506) - Јасенак (веза са ОП505)
10.	Баљевац	ОП509	4,37	Дражевац (веза са путем 148) - Баљевац (веза са путем 22)
11.	Дражевац	ОП510	1,24	Дражевац (веза са путем 148) - Пољане - гр.опш. Обреновац/УБ
12.	Конатице	ОП511	2,49	Конатице (веза са путем 148) - Пољане (веза са ОП510)
13.	Обреновац	ОП512	2,91	Обреновац (веза са путем 26) - Забрежје
14.	Обреновац	ОП513	10,92	Обреновац (веза са путем 26) - Забран
15.	Обреновац	ОП514	5,75	Обреновац (веза са путем 144) - Бело Поље
16.	Велико Поље	ОП515	4,33	Велико Поље (веза са путем 144) - Велико Поље (окретница)
17.	Велико Поље	ОП516	3,21	Велико Поље (веза са путем 144) - Стублине (веза са путем 144)
18.	Пироман	ОП517	1,39	Пироман (веза са путем 144) - Пироман (веза са путем 144)
19.	Бровић	ОП518	3,20	Веза са путем 144 - Бровић - Станишићи (окретница)
20.	Бровић	ОП519	6,34	Веза са путем 144 - Бровић (веза са ОП518)
21.	Стублине	ОП520	10,14	Стублине (веза са путем 144) - Грабовац (веза са путем 340)
22.	Стублине	ОП521	5,25	Стублине (веза са путем 144) - Стублине (веза са ОП520)





23.	Љубинић	ОП522	4,88	Орашац (веза са путем 340) - Љубинић - гр.опш. Обреновац/УБ
24.	Трстеница	ОП523	1,47	Пироман (веза са путем 144) - Трстеница
25.	Стублине	ОП524	5,35	Стублине (веза са путем 144) - Трстеница
26.	Уровци	ОП525	6,29	Уровци (веза са путем 120) - Кртинска - Бргулице - веза са путем 26
27.	Уровци	ОП526	4,00	Уровци (веза са путем 120) - Кртинска - Бргулице - веза са путем 26
28.	Звечка	ОП527	3,30	Звечка (веза са путем 26) - Звечка (веза са путем 144)
29.	Звечка	ОП528	6,85	Звечка (веза са ОП527) - Звечка (окретница)
30.	Скела	ОП529	3,09	Скела (веза са путем 26) - Грабовац (веза са путем 340)
31.	Ратари	ОП530	8,20	Скела (веза са ОП529) - Бргулице (веза са путем 26)
32.	Скела	ОП531	2,60	Скела (веза са путем 26) - Пољице (окретница)
33.	Ушће	ОП532	7,93	Ушће (веза са путем 26) - Дрен - Орашац (веза са путем 340)
34.	Ушће	ОП533	2,16	Веза са путем 26 - Ушће (веза са ОП532)
35.	Дрен	ОП534	4,48	Дрен (веза са ОП532) - веза са путем 340
36.	Дрен	ОП535	3,11	Дрен (веза са ОП534) - Грабовац (веза са путем 340)
37.	Дрен	ОП536	2,14	Дрен (веза са ОП532) - Иверић (окретница)
38.	Орашац	ОП537	4,10	Орашац (веза са путем 340) - Орашац (дом)
39.	Орашац	ОП538	4,23	Орашац (веза са путем 340) - Орашац (школа)



40.	Вукићевица	ОП539	1,62	Вукићевица (веза са путем 340) - Вукићевица (окретница)
41.	Вукићевица	ОП540	4,55	Вукићевица (веза са путем 340) - Вукићевица (Марковића крај)
Укупно:			<b>186,44</b>	

ТАБЕЛА 3.4.4.: Преглед градских саобраћајница о чијем ће се одржавању старати ЈП "Путеви Београда"

Р. бр.	Ознака улице	Ознака улице	Дужина улице (км)	Насеље
1.	62751	Војводе Мишића	1,314	"Центар"
2.	62768	Вука Караџића	1,116	"Центар"
3.	62745	Карађорђева	0,325	"Центар"
4.	62225	Кнеза Михаила	0,391	"Центар"
5.	62314	Краља Петра првог	0,482	"Центар"
6.	62283	Љубе Ненадовића	0,422	"Центар"
7.	62291	Милоша Обреновића	2,300	"Центар"
8.	62308	Здравковићева улица	0,304	"Центар"
9.	62432	Хајдук Вељкова	0,148	"Центар"
10.	62701	Светог Саве	0,213	"Дудови"
11.	61728	Милоша Црњанског	0,246	"Беглук - Дудови"
12.	62685	Петра Кочића	0,228	"Беглук - Дудови"
13.	61757	Краља Милутина	0,975	"Ројковац"
14.	61740	Цара Душана	0,593	"Ројковац"
15.	61668	Равногорска	0,805	"Сава"



16.	62931	Забрешких партизана	0,053	"Сава"
17.	62886	Царице Милице	0,055	"Гај 1"
18.	62550	Проте Матеје Ненадовића	0,980	"Расадник"
19.	62604	Војводе Бојовића	0,442	"Расадник"
20.	62254	Немањина	2,750	"Рвати - Ливадице"
21.	63532	Др. Арчибалда Рајса	0,366	"Рвати - Влашка башта"
22.	63549	Кнеза Симе Марковића	0,258	"Рвати - Влашка башта"
23.	63526	Рваћанска	1,355	"Рвати - Влашка башта"
24.	7047411	Ђачког батаљона	1,210	"Сунце"
25.	62320	Цара Лазара	0,184	"Сунце"
26.	61042	Момчила Калађића - Мује	1,431	"Потића воће"
27.	62337	Четрнаестог октобра	0,668	"Музичка колонија"
28.	58689	Вашариште	0,079	"Вашариште"
29.	58637	Колубарска	0,047	"Шљивице"
		<b>Укупно:</b>	<b>19,740</b>	

На основу Члана 4. Одлуке о категоризацији општинских путева и улица на територији Града Београда, која је усвојена 18.12.2020. године ("Сл. лист града Београда" бр. 139/20), све градске општине на територији Града Београда су дужне да списак некатегорисаних путева и "осталих улица" на својој територији сачине у року од 12 месеци, односно најкасније до 26.12.2021. године.

Стручне службе ЈП за изградњу Обреновца израдиле су Евиденцију (базу података) о некатегорисаним путевима са "осталим улицама" и саобраћајним површинама у јавном коришћењу унутар насеља (блока) на територији Градске општине Обреновац са графичким приказом мреже путева за сваку МЗ која је усклађена са новом категоризацијом.

Новом категоризацијом основне путне мреже на територији Градске општине Обреновац, одржавање општинских путева, улица и некатегорисаних путева са "осталим улицама" и саобраћајних површина у јавном коришћењу унутар насеља (блока), (крпљење ударних рупа, обнављање уништене саобраћајне сигнализације, постављање лежећих полицајаца...), биће ефикасније и економичније, што ће грађани Обреновца убрзо уочити.



Наведене чињенице о дужини мреже некатегорисаних путева са "осталим улицама" и саобраћајним површинама у јавном коришћењу унутар насеља (блока) на подручју Градске општине Обреновац, показују да се ради о значајном државном богатству (пут је јавно добро).

Резултати Студије показују да није случајно што се мрежа путева пореди са крвотоком у људском организму, у оквиру кога се безброј капилара може поредити са некатегорисаним путевима. Зато се често истиче да некатегорисани путеви са "осталим улицама" и саобраћајним површинама у јавном коришћењу унутар насеља (блока) представљају капиларну мрежу у оквиру мреже ванградских путева на подручју јединице локалне самоуправе.

У Обреновцу,  
новембар 2021. године

Одговорни урбаниста:

мр Горан Ћирић, дипл.инж.саоб.

