

10.10.2024
3553

Скупштина градске општине Обреновац на седници одржаној 8. октобра 2024. године, на основу члана 24 става 1 тачке 25 Статута градске општине Обреновац („Службени лист града Београда“, број 98/19 – пречишћен текст 2 и 144/19-исправка), а у вези члана 22 став 1 тачке 3 и 5 и члана 65 Закона о јавним предузећима („Службени гласник РС“, бр. 15/16 и 88/19) и члана 31 става 1 тачке 3 и 5 Одлуке о промени оснивачког акта - Одлуке о оснивању Јавног предузећа за изградњу Обреновца („Сл. лист града Београда“, број 66/16, 117/16 и 121/19), након разматрања Извештаја о степену реализације Програма пословања Јавног предузећа за изградњу Обреновца, Обреновац, са финансијским извештајем за период од 01.01.2023. до 31.12.2023. године и Извештаја о извршеној ревизији истог, са захтевом бр. 2750 од 05.08.2024. године, донела је

РЕШЕЊЕ

1. **ДАЈЕ СЕ САГЛАСНОСТ** на Извештај о степену реализације Програма пословања Јавног предузећа за изградњу Обреновца, Обреновац са финансијским извештајем за период од 01.01.2023. до 31.12.2023. године, усвојен Одлуком Надзорног одбора број 2195-5/2024 на седници одржаној 21.06.2024. године.
 2. **ПРИХВАТА СЕ** Извештај о извршеној ревизији финансијских извештаја за 2023. годину, са стањем на дан 31.12.2023. године Јавног предузећа за изградњу Обреновца, Обреновац коју је извршило Предузеће за ревизију финансијских извештаја DST - REVIZIJA d.o.o. Beograd, број 961 од 27.03.2024. године, са датим мишљењем, а које је усвојио Надзорни одбор Предузећа Одлуком број 1029-3/2024 од 03.04.2024. године.
- Наведени Извештаји саставни су део овог Решења.
3. Решење доставити: директору и Надзорном одбору Јавног предузећа из изградњу Обреновца, Обреновац, Одељењу за буџет и финансије Управе градске општине Обреновац, архиви и у материјал седнице.

СКУПШТИНА ГРАДСКЕ ОПШТИНЕ ОБРЕНОВАЦ
број 002823749 2024 04282 001 000 060 107 04 036 од 8. октобра 2024. године

Обрадила
МТ

МТ

ПРЕДСЕДНИК СКУПШТИНЕ
Борђе Јањић



На основу члана 27. Статута ЈП за изградњу Обреновца бр. 2659-2/2016 од 28.07.2016. године, Одлуке о првој измени Статута бр.4704-3/2016 од 22.12.2016.године и Одлуке о другој измени и допуни Статута бр. 2318-5/2021 од 02.09.2021.године, Надзорни одбор Јавног предузећа за изградњу Обреновца на 12. седници, одржаној дана 21.06.2024. године, доноси следећу:

ОДЛУКУ


Усваја се Извештај о степену реализације Програма пословања Јавног предузећа за изградњу Обреновца за период 01.01.2023. до 31.12.2023.године.

Наведени Извештај је саставни део Одлуке.

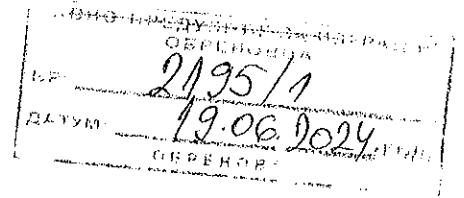
Ову Одлуку са Извештајем проследити оснивачу у циљу давања сагласности.

НО број:2195-1/2024

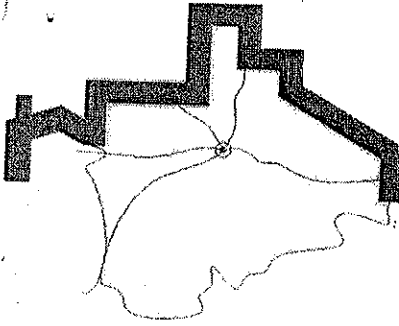
Председник Надзорног одбора



Миладин Тошић



ЈП за изградњу Обреновца



Обреновац, Вука Караџића 99д
тел. 011/8721-927, 8721-071, 8720-295, 8720-395
фах. 011/8721-071, 8721-927, 8720-295

ИЗВЕШТАЈ О СТЕПЕНУ РЕАЛИЗАЦИЈЕ

ПРОГРАМА ПОСЛОВАЊА

ЈАВНОГ ПРЕДУЗЕЋА ЗА ИЗГРАДЊУ ОБРЕНОВЦА

ЗА ПЕРИОД ОД 01.01.2023. ДО 31.12.2023. године

Јун 2024. године

I) ОСНОВНИ ПОДАЦИ О ЈАВНОМ ПРЕДУЗЕЋУ

Пословно име: Јавно предузеће за изградњу Обреновца,

Скраћено пословно име: ЈП за изградњу Обреновца

Правна форма: Јавно предузеће

Оснивач: Скупштина (градске) општине Обреновац

Адреса седишта: Вука Караџића 99 д, Обреновац,

Претежна делатност: изградња путева и аутопутева (шифра 42.11)

Матични број: 06900496

ПИБ: 101933143

Заступник-директор: -до 23.05.2023. године Славко Берић, мастер менаџер,
-од 24.05.2023. године, Горан Ћирић, мр тех. наука, постављен је за
вршиоца дужности директора ЈП за изградњу Обреновца,

Извршни директор за финансијске послове: Јелена Станојевић, дипл.економиста

Јавно предузеће за изградњу Обреновца (даље: Предузеће) основано је 31.03.1993. године, као правни следбеник ОСИЗ-а за грађевинско земљиште и путеве, односно Друштвеног фонда за грађевинско земљиште и путеве општине Обреновац, са циљем обезбеђења услова за обављање делатности од општег интереса и од значаја за градску општину Обреновац.

У периоду од 1993. године до данас донето је више измена и допуна Одлуке о оснивању, којима је, у складу са Статутом града Београда и Статута градске општине Обреновац, мењана претежна делатност Предузећа.

Последњом изменом Одлуке о оснивању Предузећа („Сл. лист града Београда“ бр. 121/19), извршене су промене у делокругу рада Предузећа, тако што су поред послова изградње, реконструкције, одржавања, заштите, коришћења, развоја и управљања некатегорисаним путевима у насељима на подручју градске општине, Предузећу поверени и послови одржавања саобраћајних површина у јавном коришћењу унутар насеља (блока), које су у јавној својини, у складу са програмом Већа градске општине. Сходно Одлуци о категоризацији општинских путева и улица на територији Града Београда („Сл. Лист Града Београда“ бр. 139/2020), 108 улица није категорисано као улица односно општински пут, те су исте, на основу наведене одлуке унете у Евиденцију (базу података) о некатегорисаним путевима са „осталим улицама“ и саобраћајним површинама у јавном коришћењу унутар насеља (блока), на подручју ГО Обреновац којима управља ЈП за изградњу Обреновца.

Сви послови у Предузећу обављају се у складу са Програмима пословања и финансијским плановима предузећа, које усваја Надзорни одбор предузећа, а сагласност даје Скупштина градске општине Обреновац, као оснивач.

Програм пословања Предузећа са финансијским планом за 2023. годину и Посебан програм за коришћење субвенција из буџета градске општине Обреновац за 2023. годину донети су на седници Надзорног одбора дана 29.11.2022. године (Одлука НО број:3752-2/2022 и Одлука НО број 3752-3/2022), а на исте је сагласност дала Скупштина ГО Обреновац Решењима VII -01 број 020-173 и VII -01 број 020-174 дана 27.12.2022. године.

Прва измена Програма пословања са финансијским планом за 2023. годину донета је на седници надзорног одбора одржаној 10.03.2023. године, Одлука НО број: 729-2/2023, а сагласност Скупштине градске општине Обреновац на исту, дата је Решењем VII -01 број 020-20 и од 23.03.2023. године.

Друга измена Програма пословања са финансијским планом за 2023. годину донета је на седници надзорног одбора одржаној 12.05.2023. године, Одлука НО број: 1599-3/2023, а сагласност Скупштине градске општине Обреновац на исту, дата је Решењем VII -01 број 020-62 од 24.05.2023. године.

Трећа измена Програма пословања са финансијским планом за 2023. годину донета је на седници надзорног одбора одржаној 14.09.2023. године, Одлука НО број: 3106-3/2023, а сагласност Скупштине градске општине Обреновац на исту, дата је Решењем VII -01 број 020-112 од 26.09.2023. године.

Прва измена Посебног програма за коришћење субвенција из буџета Градске општине Обреновац за 2023. годину донета је на седници Надзорног одбора дана 12.05.2023. године, Одлука НО број: 1599-4/2023 од 12.05.2023. године, а сагласност Скупштине градске општине Обреновац на исту је дата Решењем VII -01 број 020-63 од 24.05.2023. године.

Друга измена Посебног програма за коришћење субвенција из буџета Градске општине Обреновац за 2023. годину донета је на седници Надзорног одбора дана 14.09.2023. године, Одлука НО број: 3106-4/2023 од 12.05.2023. године, а сагласност Скупштине градске општине Обреновац на исту је дата Решењем VII -01 број 020-113 од 26.09.2023. године.

Реализација Програма пословања Предузећа у периоду од 01.01.2023. године до 31.12.2023. године, заснована је на ангажовању свих запослених, на челу са менаџментом, који су својим стручним знањем и способностима, у извештајном периоду, успешно извршавали најкомпликованије програмске задатаке и допринели унапређењу услова живота свих грађана на територији градске општине Обреновац.

Предузеће је на дан 31.12.2023. године имало 44 (четрдесетчетири) запослених, од којих је 42 на неодређено време и 2 на одређено време. Од укупног броја запослених 19 запослених запослено са седмим нивоом образовања –(71.3); 5 запослених са шестим нивоом образовања – (62.3); 3 запослених са шестим нивоом образовања – (61.3) и 14 запослених са четвртим нивоом образовања – (40.1 и 40.2) и 3 запослена са трећим нивоом образовања.

У зависности од врсте послова и потребе да се на функционалном принципу обезбеди обављање сродних међусобно повезаних послова, у ЈП за изградњу Обреновца су образовани организациони делови (Сектори, Службе) и интерним актима утврђен је делокруг рада сваког организационог дела.

Важно је напоменути да су од укупног броја запослених у ЈП за изградњу Обреновца са стањем на 31.12.2023. године, 24 мушкараца и 20 жене, и да Предузеће нема осетно неуравнотежену заступљеност полова у органима одлучивања и организационој структури. Ипак, у циљу унапређења и поштовања једнаких права жена и мушкараца и давања једнаких шанси у свим сегментима рада, Предузеће је сагледало области и радне процесе који су нарочито изложени ризику за повреду принципа родне равноправности и том приликом је закључено да је у предузећу низак степен ризика угрожавања родне равноправности.

Посебним планом мера за остваривање родне равноправности у 2023. години, у циљу унапређења принципа родне равноправности, одређене су следеће посебне мере:

- 1) Праћење, планирање, спровођење и објављивање резултата политика једнаких могућности,

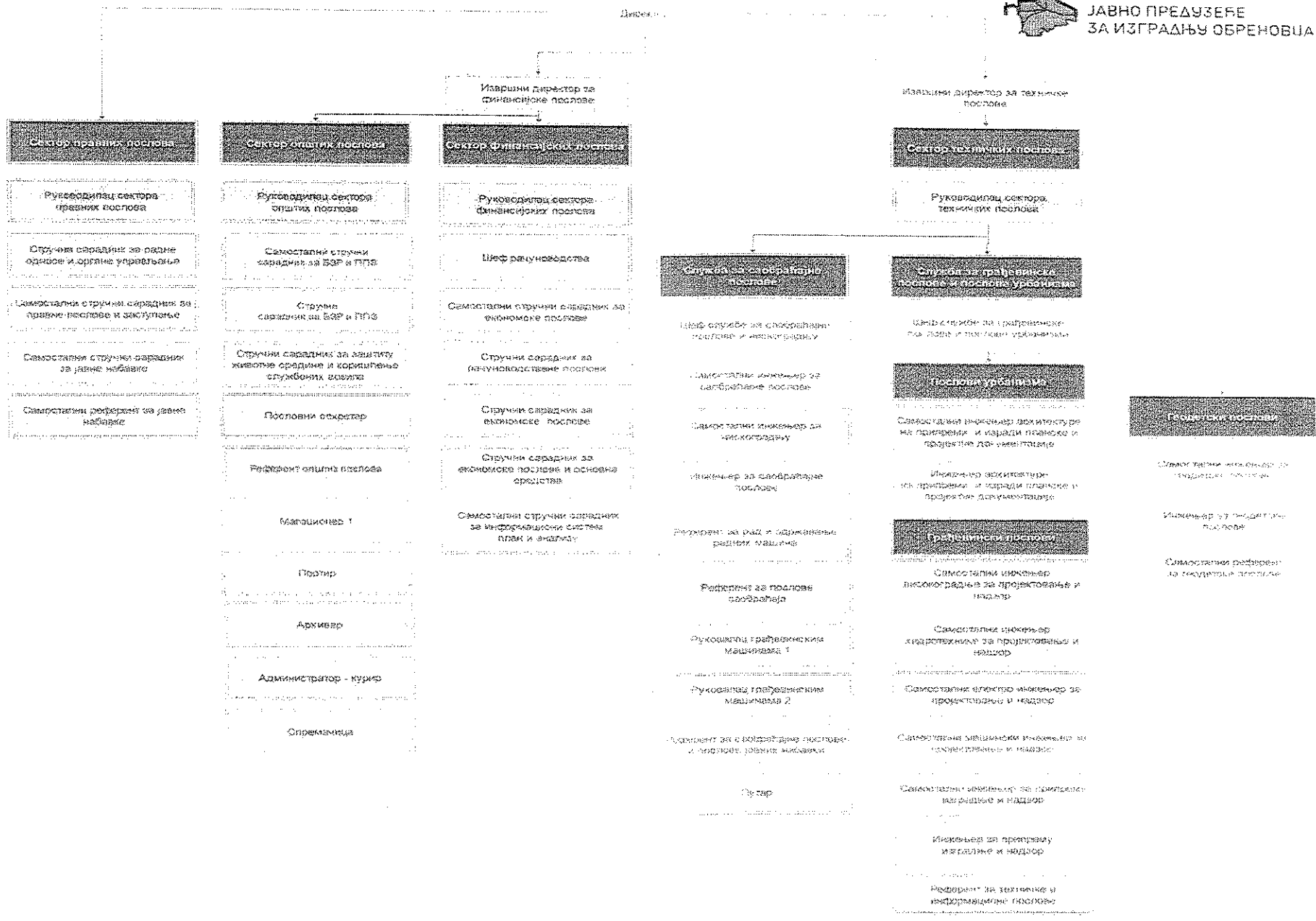
- 2) Имплементација родно осетљивог језика у интерним документима,
- 3) Обука и информисање запослених у вези са применом Закона о родној равноправности.

II) ПРИХОДИ



**ЈАВНО ПРЕДУЗЕЋЕ
ЗА ИЗГРАДЊУ ОБРЕНОВЦА**

Директор



ФИНАНСИЈСКИ ПЛАН

Јавно предузеће за изградњу Обреновца је до 30.11.2016. године било индиректни корисник буџета ГО Обреновац и по том основу му је припадао део прихода трезора ГО Обреновац.

Од 01.12.2016 године Предузеће обавља делатност као корисник јавних средстава, који се финансира из буџета ГО Обреновац, сходно Закону о јавним предузећима. Сходно измени Закона о буџетском систему, ЈП за изградњу Обреновца је, као корисник јавних средстава, укључен у консолидовани рачун трезора градске општине Обреновац и као такво је у позицији да му директни корисник буџета, одговоран за њега, одређује приходе и расходе. Одлуком Скупштине ГО Обреновац даје се сагласност на Програм пословања ЈП за изградњу Обреновца и на Финансијски план ЈП за изградњу Обреновца. Од 01.12.2016 године Скупштина ГО Обреновац даје сагласност и на Посебан програм за коришћење субвенција из буџета ГО Обреновац.

Програм пословања са финансијским планом ЈП за изградњу Обреновца се доноси за сваку буџетску годину, а по потреби се у току године доносе и измене истог у складу са изменама Одлуке о буџету ГО Обреновац.

Годишњи програм пословања предузећа за 2023. годину је донео Надзорни одбор предузећа Одлуком бр. 3752-2/2022 на седници одржаној 29.11.2022. године. Скупштина ГО Обреновац, као оснивач, је на седници одржаној 27.12.2022. године дала сагласност VII-01 бр. 020-173, на поменути Годишњи програм пословања и финансијски план за 2023. годину.

Прву измену Годишњег програма пословања Јавног предузећа за изградњу Обреновца за 2023. годину је донео Надзорни одбор предузећа Одлуком број 729-2/2023 на седници одржаној 10.03.2023. године. Скупштина ГО Обреновац, као оснивач, је на седници одржаној 23.03.2023. године дала сагласност VII-01 бр. 020-20, на поменути Прву измену Годишњег програма пословања са првом изменом финансијског плана за 2023. годину.

Другу измену Годишњег програма пословања Јавног предузећа за изградњу Обреновца за 2023. годину је донео Надзорни одбор предузећа Одлуком број 1599-3/2023 на седници одржаној 12.05.2023. године. Скупштина ГО Обреновац, као оснивач, је на седници одржаној 24.05.2023. године дала сагласност VII-01 бр. 020-62, на поменути Другу измену Годишњег програма пословања са другом изменом финансијског плана за 2023. годину.

Трећу измену Годишњег програма пословања Јавног предузећа за изградњу Обреновца за 2023. годину је донео Надзорни одбор предузећа Одлуком број 3106-3/2023 на седници одржаној 14.09.2023. године. Скупштина ГО Обреновац, као оснивач, је на седници одржаној 26.09.2023. године дала сагласност VII-01 бр. 020-112, на поменути Трећу измену Годишњег програма пословања са трећом изменом финансијског плана за 2023. годину.

Финансијски план се састоји из следећих целина:

- I Приходи из буџета и
- II Сопствени приходи

I Приходи из буџета су део прихода трезора ГО Обреновац, које ГО Обреновац определи ЈП за изградњу Обреновца као субвенције за текуће и капитално финансирање одобрених расхода (који обухватају нове активности и пренете обавезе). Приходе из буџета чине субвенције из средстава класичног буџета у које су укључена и средства за финансирање пројеката јавне намене на територији ГО Обреновац од стране ЕПС АД – Огранак ТЕНТ.

II Сопствени приходи су приходи које предузеће оствари од вршења услуга трећим лицима, закупа пословног простора, продаје старих материјала, наплате спорних потраживања из ранијих година, као и неутрошена средства из претходне године на текућим рачунима предузећа.

РЕАЛИЗАЦИЈА ПРИХОДА ПО ИЗВОРИМА У ПЕРИОДУ 01.01.- 31.12.2023. године

Ознака	Врста прихода	Планирано	Реализовано	% Реализације
А) ПРИХОДИ ИЗ БУЏЕТА:				
1.1.	Приходи од субвенција - класичан оквир	727.408.096,00	345.185.308,92	47,45
1.2.	Приход од субвенција - заштита животне средине			
1.3.	Приход од субвенција - трансфери од Републике Србије			
1.4.	Приход од субвенција - трансфери од града			
Укупно А:		727.408.096,00	345.185.308,92	47,45
Б) ПРИХОДИ ИЗ БУЏЕТА - ПРОЦЕЊЕНИ СУФИЦИТ :				
1.1.	Приходи од субвенција - класичан оквир			
1.2.	Приход од субвенција - заштита животне средине			
1.3.	Приход од субвенција - трансфери од града			
Укупно Б:		0,00	0,00	0,00
В) СОПСТВЕНИ ПРИХОДИ :				
1.1.	Приходи од продаје производа и услуга	7.000.000,00	9.496.608,45	135,67
Укупно В:		7.000.000,00	9.496.608,45	135,67
УКУПНО А + Б + В :		734.408.096,00	354.681.917,37	48,29

Приказани реализовани приходи из буџета у посматраном извештајном периоду у износу од 345.185.308,92 динара обухватају укупне потраживања од градске општине Обреновац по основу субвенција за текуће послове и инвестициона улагања у току 2023.године, као и део прилива по основу пренетих обавеза и представљају 47,45 % у односу на планирани годишњи приход од субвенција у износу од 727.408.096,00 динара.

Приказани реализовани сопствени приходи од продаје производа и услуга у посматраном извештајном периоду износе 9.496.608,45 динара, односно 135,67 % у односу на планирани годишњи сопствени приход у износу од 7.000.000,00 динара .

III) РАСХОДИ

РЕАЛИЗАЦИЈА РАСХОДА ПО НАМЕНАМА У ПЕРИОДУ 01.01.- 31.12.2023. године

Р.бр. из п.пословања	Врста расхода	Планирано	Реализовано	% Реализације
A)	НЕКАТЕГОРИСАНИ ПУТЕВИ , КОЛСКО ПЕШАЧКЕ СТАЗЕ У БЛОКОВСКИМ НАСЕЉИМА И ОСТАЛЕ УЛИЦЕ:			
1	Редовно одржавање атарских путева	57.035.531,00	17.052.706,08	29,90
2	Услуга транспорта материјала	6.531.436,00	3.843.144,00	58,84
3	Редовно одржавање некатегорисаних путева, колско пешачких стаза у блоковским насељима и осталих улица- пресипање туцаником, шљаком , струганим асвалтом, каменом	45.000.000,00	14.229.175,80	31,62
4	Редовно одржавање некатегорисаних путева ,колско пешачких стаза у блоковским насељима и осталих улица- местимично машинско пресвлачење и крпљење	227.235.376,00	97.670.335,78	42,98
6	Услуга одржавања некатегорисаних путева, саобраћајница, колско пешачких стаза у блоковским насељима и осталих улица у зимским условима			
	6.1. Услуга одржавања	16.315.079,00	2.253.061,80	13,81
	6.2. Набавка соли и ризле	6.000.000,00		
7	Редовно одржавање саобраћајне сигнализације некатегорисаних путева	21.550.000,00	14.027.818,20	65,09
8	Одржавање информационог дисплеја - панела	500.000,00		
9	Радови по инспекцијским налозима на некатегорисаним путевима, колско пешачким стазама у блоковским насељима и осталим улицама	1.000.000,00		

10	Редовно одржавање атарских путева по Програму Секретаријата за привреду	10.000.000,00		
11	Израда цевстих пропуста по Месним заједницама	4.200.000,00	2.463.078,00	58,64
12	Одржавање заштитних ограда поред улица, стаза, тротоара и зелених површина	4.000.000,00		
УКУПНО А:		399.367.422,00	151.539.319,66	37,94
Б)	ПЕШАЧКЕ СТАЗЕ			
1	Изградња пешачких стаза	50.000.000,00	747.983,41	1,50
2	Редовно одржавање тротоара и пешачких стаза у блоковским насељима	3.000.000,00	2.036.896,92	67,90
УКУПНО Б:		53.000.000,00	2.784.880,33	5,25
В)	ИЗГРАДЊА, РЕКОНСТРУКЦИЈА И ОДРЖАВАЊЕ ЈАВНОГ ОСВЕТЉЕЊА СА УТРОШКОМ ЕЛЕКТРИЧНЕ ЕНЕРГИЈЕ			
1	Рационализација и управљање постојећим јавним осветљењем	415.000,00		
2	Израда техничке документација за изградњу мрежа јавног осветљења	200.000,00		
3	Изградња јавног осветљења у насељу Тополице на делу кат.парцела 1066/6 и 1066/10 КО Обреновац	3.656.604,00	3.351.505,68	91,66
УКУПНО В:		4.271.604,00	3.351.505,68	78,46
Г)	УРЕЂЕЊЕ ТЕРЕНА			
1	Уређење јавне површине у насељу Тополице	3.320.255,00	1.385.040,00	41,71
3	Уређење трга Саша Радишић- Забрежје	300.000,00		
6	Изградња пешачког моста на каналу Купинац на стационажи 2+257,00 км	12.000.000,00		

A. НЕКАТЕГОРИСАНИ ПУТЕВИ

A.1. Редовно одржавање атарских путева

Након спроведеног поступка јавне набавке са Извођачем радова "Gradcoop" д.о.о. Београд из Умке је склопљен Уговор број 2801 од 17.08.2023. године и I Анекс уговора број 4329 од 26.12.2023. године. Радови су изведени на следећим локацијама:

Р. бр.	Месна заједница	Назив пута	Ознака пута	Дужина
				(м)
1.	Велико поље	Атарски пут - стари пут за Јозића колибу	Н 06 533 04	502,00
		Укупно МЗ:		502,00
2.	Звечка	Атарски пут из ул. Радована Стублинчевића поред к. бр. 48	Н 12 543 01	260,00
		Атарски пут из ул. Радована Стублинчевића поред к.бр. 77	Н 12 539 01-02	190,00
		Укупно МЗ:		450,00
3.	Јасенак	Атарски пут од Г. Нићифоровића до винског пута	Н 13 507 01	300,00
		Укупно МЗ:		300,00
4.	Кртинска	Атарски пут Сокачина	Н 15 110 01	345,00
		Укупно МЗ:		345,00
5.	Мислођин	Атарски пут Ново насеље 2 - Осовље	Н 18 178 02	265,00
		Атарски пут у Језерском крају - веза са ул. Водоводска	Н 18 153 01, Н 18 546 02	283,00
		Укупно МЗ:		548,00
6.	Пироман-Бровић	Тодора Васића	Н 21 003 01	195,00
		Пут према Ранковићима	Н 21 501 01	195,00
		Атарски пут за Тамнаву у Бровићу	Н 05 502 01-03	413,00
		Укупно МЗ:		803,00
7.	Стублине	Атарски пут - стари пут	Н 26 517 01	331,00
		Атарски пут ка Деспотовићима	Н 26 157 02	129,00
		Укупно МЗ:		460,00
8.	Трстеница	Атарски пут из ул. Бунарска - пут за Баре	Н 27 514 01-02	199,00
		Атарски пут из ул. Миловановићеве - продужетак и даље према Орашцу	Н 27 515 01, Н 27 550 01	353,00
		Укупно МЗ:		552,00
9.	Уровци	Веза Мајданске и Ивана Егедушевића (Мере)	Н 28 504 01	160,00
		Атарски пут преко пута скретања у сеоско гробље	Н 28 542 01	315,00
		Укупно МЗ:		475,00
10.	Дражевац	Атарски пут - веза Пантића и Лазаревића краја	Н 09 191 01-03	717,00
		Укупно МЗ:		717,00

IV) ПРИЛОГ

- редовно одржавање атарских путева, чија је уговорена вредност 26.596.500,00 динара и
- редовно одржавање некатегорисаних путева, колско пешачких стаза у блоковским насељима и осталих улица - пресипање туцаником, шљаком, струганим асфалтом, каменом, чија је уговорена вредност 16.181.160,00 динара, јер се реализација уговореног посла пролонгирала и самим тим је пролонгирано и покретање нових поступака јавних набавки са истим предметом, па самим тим и реализација истих и то за :
 - редовно одржавање некатегорисаних путева, колско пешачких стаза у блоковским насељима и осталих улица - местимично машинско пресвлачење и крпљење, чија је уговорена вредност 58.772.400,00 динара,
 - редовно одржавање атарских путева, чија је уговорена вредност 18.763.836,00 динара и
 - редовно одржавање некатегорисаних путева, колско пешачких стаза у блоковским насељима и осталих улица - пресипање туцаником, шљаком, струганим асфалтом, каменом, чија је уговорена вредност 16.756.800,00 динара.

На дан 31.12.2023.године предузеће је имало на рачуну расположива средства у износу од 41.783,62 динара и то на рачуну Управе за трезор 9.230,82 динара и ОТП банке Србије 32.552,80 динара.

Поред планираних прихода, у извештајној 2023. години исказани су и приходи који нису планирани Програмом пословања и финансијским планом, а настали су као резултат примене Закона о рачуноводству и Међународних рачуноводствених стандарда и то: приходи од смањења обавеза у износу од 25.000,00 динара, приходи од укидања резервисања за отпремнине у износу од 625.541,00 динара и приходи од укидања резервисања за јубиларне награде у износу од 33.898,61 динара.

Такође, поред планираних расхода, у извештајној 2023. години исказани су и расходи који нису планирани Програмом пословања и финансијским планом, а настали су као резултат примене Закона о рачуноводству и Међународних рачуноводствених стандарда и то: трошкови обезвређивања залиха материјала у износу од 309.006,09 динара, неотписана вредност постројења и опреме у износу од 1.657,50 динара, трошкови резервисања за јубиларне награде запосленима у износу од 1.117.514,76 динара.

22	Продужено стандардно одржавање пословних софтвера	29.028,00
23	Набавка електричне енергије	2.500.000,00
24	Услуге информисања и извештавања јавности	48.000,00
25	Услуге мобилне телефоније	486.887,99
26	Одржавање софтвера	75.000,00
27	Ревизија фин. извештаја за 2023. годину	192.960,00
28	Услуге осигурања	777.037,29
29	Набавка еуродизела	1.784.836,80
30	Набавка бензина	705.600,00
	УКУПНО	159.769.034,10

Преузете обавезе по уговорима из 2022. и 2023. године за радове, услуге и добра које ће се реализовати у 2024. години износе 159.769.034,10 динара, односно 21,75 % у односу на план за 2023. годину.

ЗБИРНА РЕКАПИТУЛАЦИЈА

Реализација расхода и укалкулисаних обавеза у периоду 01.01.- 31.12.2023.године - А+Б+В+Г+Д+Е+Ж+З+И	299.447.818,60
Реализација измиренних обавеза из претходног периода у периоду 01.01.- 31.12.2023.године - Ј	73.935.864,66
УКУПНО	373.383.683,26

Степен реализације Програма пословања ЈП за изградњу Обреновца за период 01.01.-31.12.2023. године износи 50,84 % у односу на план за 2023. годину.

На реализацију у посматраном извештајном периоду значајно су утицали поднети захтеви за заштиту права понуђача за покренуте поступке јавних набавки и то за:

- редовно одржавање некатегорисаних путева, колско пешачких стаза у блоковским насељима и осталих улица - местимично машинско пресвлачење и крпљење, чија је уговорена вредност 104.365.200,00 динара,

5	Редовно одрж. некат. путева, колс. пеш.стаза у блок. насељима-пресипање туц.,шљаком, стр.асф,каменом	1.951.984,20
6	Редовно одржавање атарских путева	9.543.793,92
7	Одржавање некат. путева, саобр. и колско пешачких стаза у блоковским насељима у зимским условима	10.855.399,50
8	Ризла за потребе зимске службе	1.320.000,00
9	Индустријска со за потребе зимске службе	1.900.260,00
10	Редовно одржавање некатегорисаних путева, колско пешачких стаза у блоковским насељима и осталих улица - местимично машинско пресвлачење и крпљење	62.244.580,00
11	Редовно одржавање нек. путева, колско пеш. стаза у блок. насељима-пресипање туцаником, шљаком,стр. асфалтом,каменом	16.756.800,00
12	Редовно одржавање атарских путева	18.763.836,00
13	Израда идејног решења друмског саобраћаја за потребе израде ПДР за изгр. жел. пруге и жел. станице са мостом преко Колубаре у Обреновцу	3.557.280,00
14	Технички преглед и пријем објекта свлационице на Ројковцу	118.800,00
15	Верификација и нострификација техн. докум. за потребе изградње бицикличкичко пешачких стаза	727.200,00
16	Уређење парка "9 Платана" код кружне раскрснице поред канала Купинац	270.146,40
17	Техничка документација трга Саша Радишић у МЗ Забрежје	120.000,00
18	Изградња пословног објекта у МЗ Вукићевица	11.798.988,00
19	Израда хидротехничког решења уређења терена за потребе израде ПДР-а саобраћајнице са мостом на реци Колубари у Обреновцу	1.776.000,00
20	Израда елаб. геотехничких истр. терена за потребе изгр. атмосферске канал. у Улици београдској у Баричу	648.600,00
21	Израда елабо.геотехничких истр. терена за потребе реконструкције атмосфер. канал. у Улици краља Милана	352.800,00

УП улице која повезује Детелинску и Косовску са Индустијском зоном

УП улице која повезује Улицу Краља Александра I и Улицу Браће Југовића

УП Спортски центар "Топољак"

		УКУПНО Е:	366.830,01
Ж)	ПРОЈЕКТНА ДОКУМЕНТАЦИЈА		
1	Техничка документација за кружни ток на Купинцу		27.053,19
10	Техничка документација трга Саша Радишић у Месној заједници Забрежје		37.187,59
14	Трошкови добијања услова и сагласности за разне локације		66.745,50
		УКУПНО Ж:	130.986,28
З)	ИМОВИНСКО-ПРАВНИ ОДНОСИ		
1	Пољопривредно земљишни фонд		436.144,00
		УКУПНО З:	436.144,00
И)	ТРОШКОВИ ПОСЛОВАЊА ПРЕДУЗЕЋА		8.316.618,08
		УКУПНО И:	8.316.618,08
	Укупно		73.935.864,66

К) ПРЕУЗЕТЕ ОБАВЕЗЕ ПО ЗАКЉУЧЕНИМ УГОВОРИМА ДО 31.12.2023. године

1	Редовно одржавање саобраћајне сигнализације некат. путева	6.924.251,00
2	Израда цевастих пропуста по МЗ	1.033.697,40
3	Редовно одрж. саоб. сигн. некат. путева, колско пешачких стаза у блок. насељима и осталих улица	596.667,60
4	Услуге транспорта материјала	1.908.600,00

4	Редовно одржавање некатегорисаних путева ,колско пешачких стаза у блоковским насељима и осталих улица- местимично машинско пресвлачење и крпљење	59.990.795,75
6	Услуга одржавања некатегорисаних путева, саобраћајница, колско пешачких стаза у блоковским насељима и осталих улица у зимским условима	
	6.1. Услуга одржавања	
	6.2. Набавка соли и ризле	
7	Редовно одржавање саобраћајне сигнализације некатегорисаних путева	
11	Израда цевастих пропуста по Месним заједницама	
УКУПНО А:		62.797.762,47
Г)	УРЕЂЕЊЕ ТЕРЕНА	
1	Уређење јавне површине у насељу Тополице	1.820.254,70
УКУПНО Г:		1.820.254,70
Д)	УСТАНОВЕ И ОСТАЛИ ОБЈЕКТИ	
5	Изградња свлачионица са приступним платоима и стазама у насељу Ројковац	67.269,12
УКУПНО Д:		67.269,12
Е)	ПЛАНСКА ДОКУМЕНТАЦИЈА	
1	Израда планске документације	366.830,01
	ПДР Беовоз	
	УП Краља Милана, Фрушкогорске и Купиначке	
	ПДР саобраћајне везе ул. Краља Александра I и Обреновачког пута, са изградњом моста преко реке Колубаре	
	УП Бранислава Нушића, Јована Цвијића , Рваћанске и Светозара Марковића	

Е)	ПЛАНСКА ДОКУМЕНТАЦИЈА	16.404.138,00	1.616.547,89	9,85
Ж)	ПРОЈЕКТНА ДОКУМЕНТАЦИЈА	12.806.725,00	2.164.140,94	16,90
З)	ИМОВИНСКО-ПРАВНИ ОДНОСИ	21.824.578,00	2.800.591,00	12,83
И)	ТРОШКОВИ ПОСЛОВАЊА ПРЕДУЗЕЋА	179.518.183,00	123.423.979,54	68,75
УКУПНО:		734.408.096,00	299.447.818,60	40,77

У посматраном извештајном периоду реализовано је расхода и укалкулисаних обавеза у износу од 299.447.818,60 динара , односно 40,77 % у односу на план за 2023.годину. Реализација се односи на расходе и укалкулисане обавезе настале у току посматраног извештајног периода. Поред расхода и укалкулисаних обавеза насталих у току посматраног извештајног периода годишњи програм пословања за 2023.годину, односно финансијски план за 2023.годину обухвата и измирење обавеза из претходног периода (пренете обавезе) .

Ј) ИЗМИРЕНЕ ОБАВЕЗЕ ПО РАЧУНИМА, СИТУАЦИЈАМА, ПДВ-у ИЗ ПРЕТХОДНОГ ПЕРИОДА (ПРЕНЕТЕ ОБАВЕЗЕ)

У посматраном извештајном периоду, измирене су и обавезе из претходног периода, у износу од 73.935.864,66 динара , односно 10,07 % у односу на план за 2023.годину:

Р.бр.из п.пословања	Врста расхода	Реализовано
А)	НЕКАТЕГОРИСАНИ ПУТЕВИ , КОЛСКО ПЕШАЧКЕ СТАЗЕ У БЛОКОВСКИМ НАСЕЉИМА И ОСТАЛЕ УЛИЦЕ:	
1	Редовно одржавање атарских путева	2.035.530,72
2	Услуга транспорта материјала	771.436,00
3	Редовно одржавање некатегорисаних путева, колско пешачких стаза у блоковским насељима и осталих улица- пресипање туцаником, шљаком , струганим асвалтом, каменом	

9.1. Постројења и опрема

9.1.1. Канцеларијска опрема (намештај, фотокопири)	253.200,00		
9.1.2. Рачунарска опрема	200.000,00	26.900,00	13,45
9.1.3. Електронска опрема	500.000,00		
9.1.4. Остала опрема	300.000,00	155.760,00	51,92
9.1.5 Набавка путничког возила			
9.1.6. Набавка комбиноване радне машине			
9.1.7. Набавка прикључних делова за радну машину	3.400.000,00	3.320.136,00	97,65
9.1.8. Набавка камиона кипера укупне дозвољене масе минимум 18 t са предњом вучом и опремом за зимску службу			
9.1.9. Набавка контејнера	720.000,00	654.366,60	90,88
9.1.10. Комуникациона опрема	150.000,00		

УКУПНО И: 179.518.183,00 123.423.979,54 68,75

РЕКАПИТУЛАЦИЈА:

А)	НЕКАТЕГОРИСАНИ ПУТЕВИ , КОЛСКО ПЕШАЧКЕ СТАЗЕ У БЛОКОВСКИМ НАСЕЉИМА И ОСТАЛЕ УЛИЦЕ	399.367.422,00	151.539.319,66	37,94
Б)	ПЕШАЧКЕ СТАЗЕ	53.000.000,00	2.784.880,33	5,25
В)	ИЗГРАДЊА, РЕКОНСТРУКЦИЈА И ОДРЖАВАЊЕ ЈАВНОГ ОСВЕТЉЕЊА СА УТРОШКОМ ЕЛЕКТРИЧНЕ ЕНЕРГИЈЕ	4.271.604,00	3.351.505,68	78,46
Г)	УРЕЂЕЊЕ ТЕРЕНА	23.620.255,00	3.186.019,20	13,49
Д)	УСТАНОВЕ И ОСТАЛИ ОБЈЕКТИ	23.595.191,00	8.580.834,36	36,37

5.6.1. Порез на имовину	971.614,00	422.900,55	43,53
5.6.2. Порез на пренос апсолутних права	200.000,00		
5.6.3. Комунална такса на фирму	112.715,00	35.698,04	31,67
5.6.4. Накнада за путеве при регистрацији возила	100.000,00	41.968,00	41,97
5.6.5. Остали порези и накнаде	50.000,00	13.187,12	26,37
5.6.6. Накнада за заштиту и унапређење животне средине	418.516,00	100.000,01	23,89
5.7. Остали нематеријални трошкови			
5.7.1. Административне таксе (републичке, градске, општинске)	150.000,00	103.095,00	68,73
5.7.2. Судске таксе и судски трошкови	700.000,00	172.346,36	24,62
5.7.3. Трошкови вештачења	200.000,00		
5.7.4. Таксе за услуге Републичко геодетског завода - Катастар	1.746.099,00	339.403,60	19,44
5.7.5. Трошкови објављивања тендера и огласа	197.790,00	120.260,00	60,80
5.7.6. Трошкови претплата на стручне часописе и публикације	700.000,00	278.550,00	39,79
5.7.7. Трошкови учешћа у финансирању зарада особа са инвалидитетом	150.000,00		
5.7.8. Остали нематеријални трошкови	2.300.000,00	152.151,29	6,62
6. ФИНАНСИЈСКИ РАСХОДИ			
6.1. Расходи по основу камата	8.550.000,00	562.355,42	6,58
7. ОСТАЛИ РАСХОДИ			
7.1. Остали непоменути расходи			
7.1.1. Трошкови спорова - накнада штете другим лицима	1.500.000,00	579.737,59	38,65
7.1.2. Остали расходи (казне, пенали...)	150.000,00	103.435,00	68,96
8. НЕМАТЕРИЈАЛНА ИМОВИНА			
8.1. Софтвери и остала права	390.000,00	288.000,00	73,85
9. НЕКРЕТНИНЕ, ПОСТРОЈЕЊА И ОПРЕМА			

3.4.6. Трошкови осталих услуга	229.100,00	1.440,00	0,63
4. ТРОШКОВИ АМОРТИЗАЦИЈЕ И РЕЗЕРВИСАЊА			
4.1. Трошкови амортизације некретнина, опреме и нематеријалне имовине	3.000.000,00	13.866.631,94	462,22
5. НЕМАТЕРИЈАЛНИ ТРОШКОВИ			
5.1. Трошкови непроизводних услуга			
5.1.1. Трошкови здравствених услуга	633.350,00	61.000,00	9,63
5.1.2. Трошкови адвокатских услуга	50.000,00		
5.1.3. Трошкови ревизије финансијских извештаја	552.800,00	160.800,00	29,09
5.1.4. Трошкови одржавања и лиценцирања софтвера	1.337.884,00	995.757,32	74,43
5.1.5. Трошкови интелектуалних услуга правних лица	200.000,00		
5.1.6. Трошкови стручног образовања и усавршавања запослених	300.000,00	120.540,00	40,18
5.1.7. Трошкови процене капитала	1.200.000,00		
5.1.8. Трошкови других непроизводних услуга	1.350.000,00	24.281,00	1,80
5.2. Трошкови репрезентације			
5.2.1. Трошкови услуга репрезентације и робе употребљене за репрезентацију	320.000,00	214.281,73	66,96
5.2.2. Поклони	50.000,00	45.900,00	91,80
5.3. Трошкови премија осигурања			
5.3.1. Трошкови премија осигурања (некретнине, опрема, залихе, запослени и осигурање од одговорности према трећим лицима)	1.783.897,00	165.807,79	9,29
5.4. Трошкови платног промета			
5.4.1. Трошкови платног промета и других банкарских услуга	100.000,00	50.930,25	50,93
5.5. Трошкови чланарина			
5.5.1. Трошкови чланарина пословним удружењима, коморама, савезима	620.000,00	207.240,00	33,43
5.6. Трошкови пореза			

2.6.7.Поклони деци запослених поводом Нове године и Божића	220.000,00	220.000,00	100,00
2.7. Трошкови по уговору о привремено повременим пословима	850.000,00	101.315,79	11,92
3. ТРОШКОВИ ПРОИЗВОДНИХ УСЛУГА			
3.1. Трошкови транспортних услуга			
3.1.1. Трошкови ПТТ услуга	120.000,00	44.590,00	37,16
3.1.2. Трошкови интернета	21.000,00	7.344,50	34,97
3.1.3. Трошкови фиксне телефоније	192.000,00	140.794,10	73,33
3.1.4. Трошкови мобилне телефоније	1.093.679,00	542.421,07	49,60
3.1.5. Трошкови услуге приступа GNSS мрежи	300.000,00	224.080,01	74,69
3.2. Трошкови услуга одржавања			
3.2.1. Трошкови услуга одржавања некретнина	439.500,00	162.350,00	36,94
3.2.2. Трошкови услуга одржавања опреме	364.878,00	202.847,51	55,59
3.2.3. Трошкови услуга одржавања возила	520.980,00	309.328,00	59,37
3.2.4. Трошкови услуга одржавања грађевинских машина	1.209.616,00	90.697,68	7,50
3.2.5. Остали трошкови услуга одржавања	100.000,00		
3.3. Трошкови рекламе и пропаганде			
3.3.1. Трошкови рекламног и пропагандног материјала	80.000,00		
3.3.2. Трошкови услуга оглашавања у електронским и штампаним медијима	1.093.000,00	570.048,00	52,15
3.4. Трошкови осталих услуга			
3.4.1. Трошкови комуналних услуга (грејање, вода, смеће)	2.526.416,00	822.977,99	32,57
3.4.2. Трошкови дератизације и дезинсекција	50.000,00		
3.4.3. Трошкови паркинг сервиса	410.000,00	256.800,36	62,63
3.4.4. Трошкови услуга заштите на раду (испитивање радне средине)	188.064,00	97.068,00	51,61
3.4.5. Трошкови услуга штампања, коричења, копирања	100.000,00	99.723,86	99,72

1.2.1.	Трошкови електричне енергије	5.235.080,00	2.022.558,25	38,63
1.2.2.	Трошкови горива (бензин)	1.567.059,00	628.813,02	40,13
1.2.3.	Трошкови горива (еуродизел)	5.733.275,00	3.028.089,27	52,82
1.2.4.	Трошкови уља и мазива	637.440,00	242.765,41	38,08
1.3.	Трошкови резервних делова			
1.3.1.	Аутогуме за возила и грађевинске машине	1.000.000,00	137.760,00	13,78
1.3.2.	Резервни делови за текуће одржавање службених возила и грађевинских машина	1.112.250,00	329.387,40	29,61
1.4.	Трошкови једнократног отписа алата и инвентара			
1.4.1.	Трошкови средстава и опреме за безбедност и заштиту на раду	224.000,00	98.616,00	44,03
1.4.2.	Алат и инвентар у употреби	217.000,00	101.353,17	46,71
2.	ТРОШКОВИ ЗАРАДА, НАКНАДА ЗАРАДА И ОСТАЛИ ЛИЧНИ РАСХОДИ			
2.1.	Трошкови зарада и накнада зарада (брutto)	93.600.000,00	72.525.257,67	77,48
2.2.	Трошкови доприноса на зараде и накнаде зарада на терет послодавца	15.100.000,00	10.985.883,59	72,75
2.3.	Трошкови накнада по уговору о делу	200.000,00	37.037,04	18,52
2.4.	Трошкови уговора о допунском раду	700.000,00		
2.5.	Трошкови накнада члановима надзорног одбора	1.320.000,00	1.185.185,16	89,79
2.6.	Остали лични расходи и накнаде			
2.6.1.	Отпремнине приликом одласка у пензију	1.400.000,00	1.211.917,72	86,57
2.6.2.	Јубиларне награде	1.750.000,00	1.376.582,65	78,66
2.6.3.	Накнада трошкова смештаја и исхране на службеном путу	400.000,00		
2.6.4.	Накнада трошкова превоза на службеном путу	50.000,00	1.080,00	2,16
2.6.5.	Накнада трошкова превоза на посао и са посла	1.500.000,00	1.310.415,47	87,36
2.6.6.	Солидарна помоћ запосленима и члановима породице	535.000,00	353.254,00	66,03

15	Техничка документација улице која повезује Детелинску, Косовску и Индустриску зону	500.000,00		
16	Техничка документација улице која повезује Улицу Краља Александра I и Улицу Браће Југовића	500.000,00		
17	Техничка документација за реконструкцију атмосферске канализације у Улици краља Милана	750.000,00		
18	Техничка документација за изградњу атмосферске канализације у насељу Циглана	1.300.000,00	6.687,50	0,51
19	Техничка документација за изградњу паркинг простора на КП 109 КО Обреновац	350.000,00	19.967,43	5,70
20	Техничка документација за изградњу паркинг простора дуж Улице Вашариште	650.000,00		
21	Техничка документација за изградњу атмосферске канализације у Улици београдској у Баричу	1.400.000,00	165.590,80	11,83
УКУПНО Ж:		12.806.725,00	2.164.140,94	16,90

З) ИМОВИНСКО-ПРАВНИ ОДНОСИ

1	Пољопривредно земљишни фонд	3.324.578,00	958.562,00	28,83
2	Прибављање земљишта	18.500.000,00	1.842.029,00	9,96
УКУПНО З:		21.824.578,00	2.800.591,00	12,83

И) ТРОШКОВИ ПОСЛОВАЊА ПРЕДУЗЕЋА

1. ТРОШКОВИ МАТЕРИЈАЛА И ЕНЕРГИЈЕ				
1.1. Трошкови осталог материјала (режијског)				
1.1.1.	Трошкови материјала за одржавање хигијене	361.000,00	152.451,70	42,23
1.1.2.	Трошкови канцеларијског материјала	649.981,00	273.460,00	42,07
1.1.3.	Трошкови осталог материјала	510.000,00	144.864,54	28,40
1.2. Трошкови горива и енергије				

		УКУПНО Е:	16.404.138,00	1.616.547,89	9,85
Ж)	ПРОЈЕКТНА ДОКУМЕНТАЦИЈА				
1	Техничка документација за кружни ток на Купинцу		354.725,00	257.150,00	72,49
2	Озакоњење раније изграђених објеката		500.000,00		
3	Техничка документација за пешачки мост на к.п. бр. 650/1 КО Рвати, на каналу Купинац		280.000,00	260.600,00	93,07
4	Техничка документација за пешачки мост на каналу Купинац на стационачи 2+593,32 км		270.000,00	219.600,00	81,33
5	Техничка документација за пешачки мост на каналу Купинац на стационачи 2+257,00 км		600.000,00	504.057,67	84,01
6	Техничка документација за пешачки мост на каналу Купинац на стационачи 1+122,20 км		270.000,00	317.134,00	117,46
7	Техничка документација уређења парка између насеља Сава и Ројковац		120.000,00		
8	Техничка документација за приступну саобраћајницу, јавно осветљење и водоводну мрежу до фабрике отпадних вода		1.000.000,00		
9	Техничка документација уређења корита Спојног канала		1.300.000,00		
10	Техничка документација трга Саша Радишић у Месној заједници Забрежје		400.000,00	144.000,00	36,00
11	Техничка документација бициклическе пешачке стазе од Дома Месне заједнице Забрежје до Перила		600.000,00		
12	Израда тех. документације кишне канализације у ул. Милоша Обилића са препумпном станицом, дела ул. Ђачког Батаљона и веза са Старом Тамнавом		62.000,00		
14	Трошкови добијања услова и сагласности за разне локације		1.600.000,00	269.353,54	16,83

7	Изградња пешачког моста на каналу Купинац на стационажи 1+122,20 км	3.600.000,00		
8	Уређење парка "9 Платана" код кружне ракрснице поред канала Купинац	2.400.000,00	1.800.979,20	75,04
9	Уређење терена на зеленој површини -острва на кружној раскрсници	2.000.000,00		
	УКУПНО Г:	23.620.255,00	3.186.019,20	13,49
Д)	УСТАНОВЕ И ОСТАЛИ ОБЈЕКТИ			
1	Трошкови добијања употребне дозволе за објекат Старе општине	10.000,00		
2	Изградња пословног објекта Месне заједнице Вукићевица	14.636.420,00	931.800,00	6,37
5	Изградња свлационица са приступним платоима и стазама у насељу Ројковац	8.163.971,00	7.649.034,36	93,69
6	Трошкови добијања употребне дозволе за објекат свлационица са приступним платоима и стазама у насељу Ројковац	284.800,00		
7	Одржавање опреме на препумпној станици у ул. Бранислава Нушића	500.000,00		
	УКУПНО Д:	23.595.191,00	8.580.834,36	36,37
Е)	ПЛАНСКА ДОКУМЕНТАЦИЈА			
1	Израда планске документације ПДР Беовоз УП Краља Милана, Фрушкогорске и Купиначке ПДР саобраћајне везе ул. Краља Александра I и Обреновачког пута, са изградњом моста преко реке Колубаре УП Бранислава Нушића, Јована Цвијића , Рваћанске и Светозара Марковића УП улице која повезује Детелинску и Косовску са Индустијском зоном УП улице која повезује Улицу Краља Александра I и Улицу Браће Југовића	16.404.138,00	1.616.547,89	9,85

11.	Баљевац	Атарски пут Јасење - Стекичевица	Н 01 530 01	320,00
		Укупно МЗ:		320,00
12.	Конатице	Атарски пут ка Колубари и кући Делфе Ивањић	Н 14 159 03	405,00
		Укупно МЗ:		405,00
13.	Пољане	Атарски пут поред Јаковљевића забрана	Н 22 508 02-03	362,00
		Укупно МЗ:		362,00
14.	Грабовац	Јечмиште	Н 08 003 03	435,00
		Укупно МЗ:		435,00
15.	Барич	Атарски пут - са Јанка Тешића десно	Н 02 340 01	130,00
		Атарски пут за Дубраве	Н 02 520 01-02	385,00
		Укупно МЗ:		515,00
16.	Бело Поље	Атарски пут за Гребачу од Јанковића забрана	Н 03 514 03	315,00
		Укупно МЗ:		315,00
17.	Ушће	Гола Бара - окретница	Н 29 157 01	158,00
		Укупно МЗ:		158,00
Укупно по свим МЗ:				7.662,00

Радови по Уговору број 2801 од 17.08.2023. године и I Анексу уговора број 4329 од 26.12.2023. године нису до краја реализовани.

Након спроведеног поступка јавне набавке са Извођачем радова "Gradcoop" д.о.о. Београд из Умке је склопљен Уговор број 4212 од 14.12.2023. године. Радови по овом Уговору још нису започети.

A.2. Услуге транспорта материјала

Након спроведеног поступка јавне набавке са Извршиоцем услуга Аутопревозник "Зоран Јовичић" предузетник из Дрена је склопљен Уговор број 3757 од 25.11.2022. године и I Анекса уговора број 1475 од 27.04.2023. године, за транспорт материјала. Услуга се вршила сукцесивно по потреби и налогу Наручиоца.

Услуга по Уговору број 3757 од 25.11.2022. године извршена је у следећим МЗ:

Р. бр.	Месна заједница	Превезено м³
1.	Грабовац	546,00
2.	Дражевац	84,00
3.	Барич	480,00
4.	Мислођин	72,00
5.	Јасенак	24,00
6.	Кртинска	12,00
7.	Орашац	216,00
8.	Вукићевица	60,00

9.	Обреновац	48,00
10.	Ушће	888,00
11.	Конатице	488,00
12.	Скела	20,00
13.	Бело Поље	84,00
14.	Пољане	108,00
	Укупно:	3.130,00

Услуга по Уговору број 3757 од 25.11.2022. године је до краја реализована.

Након спроведеног поступка јавне набавке са Извршиоцем услуга "ТДИ ГРАДЊА" д.о.о. из Лазаревца је склопљен Уговор број 2645 од 03.08.2023. године и I Анекс уговора број 4169 од 08.12.2023. године, за транспорт материјала. Услуга се вршила сукцесивно по потреби и налогу Наручиоца.

Услуга по Уговору број 2645 од 03.08.2023. године и I Анексу уговора број 4169 од 08.12.2023. године, извршена је у следећим МЗ:

Р. бр.	Месна заједница	Превезено м ³
1.	Бело Поље	50,00
2.	Грабовац	925,00
3.	Звечка	35,00
4.	Конатице	380,00
5.	Мислођин	955,00
6.	Кртинска	35,00
7.	Обреновац	430,00
8.	Депонија "Гребача"	600,00
9.	Вукићевица	220,00
10.	Љубинић	90,00
11.	Барич	485,00
12.	Дражевац	130,00
13.	Ушће	60,00
14.	Мала Моштаница	430,00
15.	Баљевац	70,00
16.	Ратари Бргулице	80,00
17.	Забрежје	135,00
18.	Скела	60,00
19.	Стублине	180,00
20.	Насеље "Шљивице"	100,00
	Укупно:	5.450,00

Услуга по Уговору број 2645 од 03.08.2023. године и I Анексу уговора број 4169 од 08.12.2023. године није до краја реализована.

A.3. Редовно одржавање некатегорисаних путева, колско пешачких стаза у блоковским насељима и осталих улица - пресипање туцаником, шљаком, струганим асфалтом, каменом

Након спроведеног поступка јавне набавке са Извођачем радова "Gradcoop" д.о.о. из Умке са заједничким понуђачем "ЛМ Комерц" д.о.о. из Обреновца је склопљен Уговор број 2800 од 17.08.2023. године и I Анекс уговора број 4330 од 26.12.2023. године.

Радови су изведени на следећим локацијама:

Р. бр.	Месна заједница	Назив пута	Ознака пута	Дужина у метрима
1.	Грабовац	Пут ка Милошу Станисављевић - Шевар	Н 08 242 01	92,00
		Милутиновића пут	Н 08 243 01	523,00
		Пут ка Ж.Михајловић - Мојсиње	Н 08 289 02-03	330,00
		Прелићи ка Кикију	Н 08 284 01	155,00
		Пут ка Срби Максимовић	Н 08 262 03	69,00
		Радосављевића пут	Н 08 286 01	430,00
		Јеличића пут	Н 08 264 02	380,00
		Пут ка Шиши Шаиновић	Н 08 270 01	337,00
		Саватића пут	Н 08 260 02-03	919,60
		Гољића пут	Н 08 207 02	65,00
		Синђелића брдо	Н 08 232 01	133,00
		Филимоновића брдо	Н 08 247 03	208,00
		Укупно МЗ:		
2.	Дрен	Пут за Пљоштару - крак 1	Н 10 114 01-02	176,00
		Пут за Пљоштару - крак 2	Н 10 116 01	103,00
		Пут за Пљоштару - крак 3	Н 10 006 01-02	185,00
Укупно МЗ:				464,00
3.	Звечка	Ул.Браће Лазића-низ надвожњак	Н 12 130 01	264,50
		Ул 32.-непарна страна од пружног прелаза	Н 12 532 04	254,00
		Ул.Марка Миљановића	Н 12 293 03	83,00
		Ул.Д.Обрадовића-ка З.Стублинчевићу	Н 12 181 01-03	195,00
		Ул.11, према Бановићима	Н 12 179 02	480,00
		Ул.Ђуре Даничића	Н 12 295 01-02	222,00
Укупно МЗ:				1.498,50
4.	Велико Поље	Пут за ромско насеље низ пругу	Н 06 157 01	142,00
		Пут за Ркаловиће	Н 06 004 04-05	244,00
Укупно МЗ:				386,00
5.	Стублине	Пут ка Ж.Кузмић(Капетан Мишина)	Н 26 151 01	337,00

		Пут у Дубрави-ка Тодоровићима	Н 26 005 05-06	279,00
Укупно МЗ:				616,00
6.	Пироман-Бровић	Веза Пироман-Бровић	Н 21 506 01-02 Н 21 507 01	732,50
Укупно МЗ:				732,50
7.	Пољане	Пут од окретнице ка Марковићима	Н 22 001 02-03	457,50
		Протин сокак	Н 22 110 01	649,00
Укупно МЗ:				1.106,50
8.	Конатице	Мандића пут - улица Младена Жујовића	Н 14 146 01	172,00
		Ћосића сокак	Н 14 144 01	187,00
		Пут за Хајдучицу	Н 14 003 03	225,00
Укупно МЗ:				584,00
9.	Дражевац	Швабића крај	Н 09 524 01-02	560,00
Укупно МЗ:				560,00
10.	Мала Моштаница	Космајска улица	Н 17 155 01	274,00
		Митрополита Михаила	Н 17 229 02	37,00
Укупно МЗ:				311,00
11.	Уровци	Веза Мајданске и Ивана Егедушевића (Мере)	Н 28 504 01	160,00
		Баштованска к.бр.1	Н 28 111 01	61,00
		Мајданска-крак	Н 12 187 01	184,00
Укупно МЗ:				405,00
12.	Ушће	Гола бара-ка Влади Аничићу	Н 29 103 01	242,00
		Пут за Лелића крај(Биса)	Н 29 129 01-02	169,00
		Вукодрашка-ка Драгоју Ћотуновић	Н 29 139 02	159,00
		Вукодрашка-ка Весни Ћотуновић	Н 29 137 01	162,50
		Гола Бара-ка Ћубином	Н 29 102 02	205,00
		Пут за Иве-ка Милошу Лелићу	Н 29 128 01	246,00
		Пут за Орнице-ка Аци Дошићу	Н 29 132 02-03	267,00
		Гола бара - окретница	Н 29 157 01	158,00
Укупно МЗ:				1.608,50

13.	Скела	Аврамовац атарски пут	Н 25 590 04	322,00
Укупно МЗ:				322,00
14.	Барич	Спој ул.Железничка и пута за Искру	66	180,00
Укупно МЗ:				180,00
15.	Букићевица	Веза Горњег и Доњег краја	Н 07 538 01	580,00
		Пут до викендица у доњем крају	Н 07 520 01	160,00
Укупно МЗ:				740,00
16.	Кртинска	Угарска - крак	Н 15 565 01	114,00
Укупно МЗ:				114,00
17.	Љубинић	Пут ка Мијаиловић Драгану	Н 16 110 01	30,00
		Пут ка Проки Симић	66	104,65
Укупно МЗ:				134,65
18.	Мислођин	Мислођинска к: бр.177 - Маричића поток	66	63,00
		Ул.Властимира Лазаревића - ка водоводу	Н 18 135 01	172,00
		Ул.Миодрага Урошевића	Н 18 150 01	54,00
Укупно МЗ:				289,00
19.	Орашац	Пут за Војну бару	Н 20 524 01, Н 20 525 01	192,00
Укупно МЗ:				192,00
20.	Ратари-Бргулице	Пескови	Н 23 520 01	119,00
Укупно МЗ:				119,00
21.	Рвати	Ул.Ђуре Јакшића - краци	Н 24 240 02	500,00
		Забрешких партизана - радничко насеље	66	131,00

			Укупно МЗ:	631,00
22.	Трстеница	Пут за Ж.Миливојевића	Н 27 140 01	138,00
		Пут за Јефтиће	Н 27 127 01	47,00
		Рузмаринова	Н 27 002 01	390,00
			Укупно МЗ:	575,00
23.	Бело Поље	Копачичка улица	Н 03 116 01	132,00
			Укупно МЗ:	132,00
			Укупно по свим МЗ:	15.342,25

Радови по Уговору број 2800 од 17.08.2023. године и I Анексу уговора број 4330 од 26.12.2023. године, нису реализовани до краја.

Након спроведеног поступка јавне набавке са Извођачем радова "Gradcoop" д.о.о. из Умке са заједничким понуђачем "ЛМ Комерц" д.о.о. из Обреновца је склопљен Уговор број 4211 од 14.12.2023. године. Радови по овом Уговору још нису започети.

А.3.1. Сечење шибља и растиња уз некатегорисане путеве

Радови на сечењу шибља и растиња уз некатегорисане путеве су изведени радним машинама ЈП за изградњу Обреновца на следећим локацијама:

Р.бр.	Катастарска општина (МЗ)	Назив пута (улице)	Дужина	Површина
			(м)	(м ²)
1.	Ушће			
		Пут ка Дрену, ОП 532	8.080,00	24.560,00
		Гола бара, ОП 533	6.400,00	24.200,00
		Ђотуновићи, Н 29 004 01-04, Н 29 006 02, Н 29 136 01-04	3.650,00	10.640,00
		Пут ка радничком насељу, Н 29 001 01-04	4.190,00	15.860,00
		Дуго поље, Н 29 133 01, Н 29 526 01-02	2.000,00	4.580,00
		Црвенковићи, Н 29 002 01	550,00	2.200,00
		УКУПНО МЗ:	24.870,00	82.040,00
2.	Пироман Бровић			
		Бранка Томића, ОП 517	3.180,00	6.360,00
		Мирковићева, Н 21 110 01	400,00	1.600,00
		Ул. Р. Филиповића, ОП 519	1.250,00	2.500,00
		Пут поред гробља, ОП 518	3.250,00	6.500,00
		Улица Владимира С. Павловића, Н 05 114 01-02	740,00	1.480,00

		Бањалучка, Н 05 109 01-02	570,00	1.140,00
		Ул. Тодора Васића, Н 21 003 02	290,00	580,00
		УКУПНО МЗ:	9.680,00	20.160,00
3.	Мислођин			
		Пут ка манастиру, Н 18 110 03-04	800,00	3.200,00
		Брђанска - Језеро, ОП 503	3.310,00	16.550,00
		Бачевица, ОП 504	3.230,00	16.150,00
		Гвозденовића пут - крак, Н 18 137 01	470,00	1.880,00
		Бркин поток - крак, Н 18 155 01	560,00	3.360,00
		Бркин поток, Н 18 002 01-08	1.460,00	7.300,00
		Кик, Н 18 004 02-06	720,00	4.320,00
		Пут за Шаре, Н 18 145 01	660,00	3.960,00
		Слатина, Н 18 005 01-02	820,00	3.280,00
		Улица Боривоја Маричића, Н 18 007 01-02	980,00	5.880,00
		Павловића пут, Н 18 006 01-03	890,00	4.450,00
		Веза између улице Боривоја Маричића и Павловића пута, Н 18 186 01	620,00	2.480,00
		Гвозденовића пут, Н 18 003 01-06	1.470,00	7.350,00
		Језеро - Вис, Н 18 171 01	1.320,00	7.920,00
		Пут ка Језеру, Н 18 166 01-03	510,00	1.020,00
		УКУПНО МЗ:	17.820,00	89.100,00
4.	Дрен			
		Пут до Иверића, ОП 536	3.140,00	6.280,00
		Пут од Бањанског пута, ОП 534	5.060,00	13.390,00
		Пут ка Ушћу, ОП 532	6.475,00	24.790,00
		Панонска, Н 10 006 03	1.050,00	6.300,00
		Пут за Прњавор, Н 10 009 01-03, Н 10 122 01	2.395,00	9.580,00
		Пут Н 10 005 01-02	2.200,00	13.200,00
		Пут за Пљоштару, Н 10 003 01-02, Н 10 006 01-03	8.140,00	35.820,00
		Дренске воде, Н 10 527 01-02	610,00	1.220,00
		Атарски пут ка Бељину, Н 10 530 01, Н 528 01	1.375,00	6.950,00
		Ђокићи, Н 10 127 01	370,00	1.480,00
		Милановићева, Н 10 126 01	270,00	1.620,00
		Пут за Косовац, Н 10 125 01, Н 10 533 01-02, Н 10 534 01	1.150,00	3.600,00
		Пут ка Грабовцу, ОП 535	820,00	3.280,00
		Гаврића крај, Н 10 001 02	490,00	1.960,00
		Поповића пут, Н 10 002 01-02, Н 10 004 01-02	1.430,00	5.720,00
		Улица Савска, Н 10 532 02	670,00	4.020,00
		УКУПНО МЗ:	35.645,00	139.210,00

5.	Ратари Бргулице			
		Ратарска улица, ОП 530	5.730,00	14.550,00
		Пут поред школе, ОП 525	3.465,00	9.360,00
		Матића крај, ОП 525, Н 04 001 01	950,00	1.900,00
		Пут ка М. Матићу и атарски пут ка Кртинској, Н 04 201 01, Н 04 527 01	920,00	2.620,00
		Пут за Овчару, Н 04 536 01-02	750,00	3.000,00
		Атарски пут ка Кртинској, Н 04 532 01	500,00	1.500,00
		Пут ка Петровић Зорану, Н 04 203 01	210,00	840,00
		Пут ка гробљу и атарски пут ка пескани, Н 23 117 01-03, Н 04 202 01	960,00	3.840,00
		Пут ка Великој бари - крак, Н 23 108 01	85,00	170,00
		Пут ка Великој бари, Н 23 107 01- 02	370,00	1.110,00
		Ивановића крај, Н 23 104 01-02, Н 23 105 01	970,00	3.440,00
		Пут ка Тадићу, Н 23 501 01-03	1.290,00	2.580,00
		УКУПНО МЗ:	16.200,00	44.910,00
6.	Бело Поље			
		Атарски пут поред Боцета, Н 03 508 01	715,00	1.430,00
		Пут ка Арборетуму, Н 03 118 01- 02	1.165,00	3.760,00
		Шљивице, Н 03 115 01-02, Н 03 113 02	250,00	400,00
		Пут за Гребачу, Н 03 003 01-02 Н 12 165 01-02	4.460,00	8.920,00
		Колубарски вез, Н 03 124 01- 02	1.980,00	3.960,00
		УКУПНО МЗ:	8.570,00	18.470,00
7.	Кртинска			
		Трњаци - од надвожњака до Младости, ОП 525	4.510,00	12.320,00
		Пут за Дубоку бару	980,00	3.920,00
		Пут ка гробљу, Н 15 001 07	710,00	1.420,00
		Пут за Прово, Н 15 001 01-06, Н 15 002 01, Н 15 003 01-03	4.510,00	18.040,00
		Пут Н 15 123 02	360,00	720,00
		Улица Трњаци, Н 15 102 02-03	4.030,00	16.120,00
		Младост - Три хроста, Н 15 105 04	940,00	3.760,00
		Улица Исаила Лазића, Н 15 111 01	180,00	540,00
		Веза пут за Прово - Трњаци, Н 15 112 01	820,00	3.280,00

		Улица Богољуба Урошевића Црног, ОП 525	1.090,00	4.360,00
		Улица Вишњица	1.140,00	4.560,00
		УКУПНО МЗ:	19.270,00	69.040,00
8.	Трстеница			
		Суводањска улица, Н 27 001 01-11	7.895,00	29.365,00
		Пут за Илиће, Н 27 126 01-02	1.240,00	7.440,00
		Ашковића крај, Н 27 120 01	300,00	1.800,00
		Општински пут ОП 523 - од Пиромана до окретнице	14.570,00	44.500,00
		Општински пут ОП 524 - од Дорћуле до окретнице	2.580,00	9.330,00
		Живановића крај, Н 27 003 01-02	2.650,00	9.710,00
		Пут ка Крсти Булатовић, Н 27 138 01-03	1.060,00	3.770,00
		Стари пут ка Пироману, Н 27 002 01-05	1.535,00	6.945,00
		Ул. Ленке Маринковић - наставак атарски пут, Н 27 512 01	240,00	1.440,00
		Подрињска, Н 27 127 01	280,00	560,00
		Вићентићи, Н 27 521 01-04, Н 27 528 01	2.910,00	16.920,00
		Царевац, Н 27 139 01	500,00	1.500,00
		Пут за Дубраве, Н 27 004 01-06	3.215,00	12.860,00
		Пут кроз Ђетениште, Н 27 118 01-05, Н 27 511 01, Н 27 560 01	1.890,00	11.340,00
		Пут ка Крсти Булатовић, Н 27 128 01-03	1.440,00	5.030,00
		Божовићи, Н 27 146 01	260,00	1.040,00
		Атарски пут ка Стублинама, Н 27 572 01	850,00	1.700,00
		УКУПНО МЗ:	43.415,00	165.250,00
9.	Дудови			
		Од улице Светог Саве - атарски пут ка Забрану, Н 19 501 02	1.090,00	4.360,00
		УКУПНО МЗ:	1.090,00	4.360,00
10.	Уровци			
		Мајданска улица, Н 28 001 01-04	2.765,00	6.415,00
		Уровачка улица, ОП 526	7.430,00	25.990,00
		Школска улица	400,00	1.600,00
		Ливадска улица, Н 28 003 01-04, Н 28 005 01	1.880,00	4.980,00
		Врбаре, Н 28 129 01-02	895,00	3.135,00
		Улица - пут за Дубоку бару	470,00	1.410,00
		Улица Богољуба Урошевића Црног, ОП 525	2.250,00	6.750,00
		Поп Перина улица, Н 28 002 01- 02	1.120,00	3.160,00

		Рогожњачка, Н 28 004 01-03	730,00	2.190,00
		Уровачка - крак, Н 28 153 01	250,00	750,00
		Уровачка - крак, Н 28 512 01	490,00	1.470,00
		Улица Светог Ђорђа, Н 28 508 01-03	440,00	1.320,00
		Улица Павла Софрића, Н 28 117 02	390,00	780,00
		УКУПНО МЗ:	19.510,00	59.950,00
11.	Скела			
		Улица Живка Марковића, Н 25 005 01	230,00	920,00
		Пут код и око стадиона, Н 25 140 01	1.230,00	4.680,00
		Улица Милисави Глумчевића, Н 25 004 01-02	880,00	5.280,00
		Петра Глумчевића, Н 25 148 01-03	700,00	2.800,00
		Врови, ОП 529	2.390,00	7.170,00
		Улица Живорада Драгојловића, Н 25 132 01-03	1.530,00	6.120,00
		Миодрага Јеринића Кићана, Н 25 007 01, Милете Мирчетића, Н 25 007 02-05	3.280,00	16.400,00
		Улица Живка Марковића, Н 25 006 02-05	1.150,00	2.300,00
		Крак из улице Живка Марковића, Н 25 138 01	150,00	600,00
		Улица Миодрага Мијића, Н 25 136 01-02, Н 25 137 01	770,00	2.310,00
		Улица Десетог октобра, Н 25 160 01	960,00	5.760,00
		Улица Милоја Бељинца, Н 25 125 01-03	930,00	3.720,00
		Пут поред воћњака, Н 25 109 01	410,00	2.460,00
		УКУПНО МЗ:	14.610,00	60.520,00
12.	Конатице			
		Хајдучица, Н 14 136 01, Н 14 002 01-02, Н 14 003 01-03	8.770,00	24.710,00
		Јасеновица, Н 14 122 01, Н 14 511 01-03	3.835,00	10.065,00
		Пут за Пољане, ОП 511	4.690,00	16.730,00
		Долина мира, Н 14 125 01-03	1.830,00	7.570,00
		Пут за Пајиће, Н 14 127 01	220,00	880,00
		Државни пут IIА реда број 148	2.140,00	4.570,00
		Думача, Н 14 001 01-05, Н 14 541 01	3.760,00	10.740,00
		Дишићи, Н 14 140 01-02	350,00	1.750,00
		Веза Дишићи - Стара црква, Н 14 536 01	190,00	950,00
		Атарски пут ка Вићуки, Н 14 528 01	285,00	855,00

		Думача - крак, Н 14 151 01-03	640,00	1.280,00
		Карашица, Н 14 112 02, Н 14 116 01	1.050,00	2,100,00
		Карашица - крак лево, Н 14 506 01-02	740,00	1.480,00
		Атарски пут Хајдучица, Н 14 520 01-05	2.800,00	5.600,00
		Карашица - пут ка Пештану, Н 14 159 01-03	1.320,00	2.640,00
		УКУПНО МЗ:	32.620,00	91.920,00
13.	Љубинић			
		Пут ка Трстеници, Н 16 564 01	850,00	5.100,00
		Адамовићи, Даниловићи, Н 16 002 01- 05, Н 16 113 01	1.990,00	3.980,00
		Пут за Илиће, Н 16 116 01, Н 16 530 01-05	2.760,00	14.440,00
		Симићи, Н 16 104 01-02, Н 16 105 01, Н 16 514 01	2.270,00	7.820,00
		Пут кроз Липовицу, Н 16 001 01-07	3.830,00	7.660,00
		Пут кроз Липовицу - крак, Н 16 101 01	530,00	530,00
		Орашачка, ОП 522	4.920,00	4.920,00
		Атарски пут према Трстеници, Н 16 527 01	1.250,00	7.500,00
		Пут за Роме, Н 16 102 01	590,00	1.180,00
		Пут за Стефановиће, Н 16 115 01	200,00	1.200,00
		Атарски пут ка Орашцу, Н 16 534 01	390,00	2.340,00
		Станојевића пут, Н 16 120 01	710,00	4.260,00
		Станојевића пут - наставак атарски пут, Н 16 525 01	1.050,00	2.100,00
		Јовичићи, Н 16 515 01	580,00	2.900,00
		Симићи - атарски пут, Н 16 513 01	450,00	2.700,00
		Пут кроз Липовицу - крак, Н 16 503 04	690,00	4.140,00
		Атарски пут ка Вукићевици, Н 16 505 02	370,00	2.960,00
		УКУПНО МЗ:	23.430,00	75.730,00
14.	Вукићевица			
		Атарски пут у Доњем крају ка Иверићу, Н 07 531 01, Н 07 534 01, Н 07 535 01	2.250,00	9.000,00
		Пут ка споменику М.Тепавца, Н 07 125 01, Н 07 507 01	615,00	2.460,00
		Атарски пут ка Врелу, Н 07 501 01-02	1.000,00	5.000,00
		Липовица, Н 07 510 01-02, Н 07 503 01	3.700,00	19.200,00

		Савска - ататски пут, Н 07 530 01-03	1.760,00	10.560,00
		Тадићи - атарски пут, Н 07 524 01	1.200,00	4.800,00
		Улица Станиславе Пешић, Н 07 107 01	230,00	690,00
		Пут ка гробљу, Н 07 112 01-02	990,00	3.960,00
		Улица Вида Латковића, ОП 540	1.055,00	1.055,00
		УКУПНО МЗ:	12.800,00	56.725,00
15.	Орашац			
		Влајковића крај, Н 20 509 01	260,00	1.560,00
		Атарски пут ка Дрену, Н 20 563 01	4.620,00	11.520,00
		Николићи, Н 20 104 01-02, Н 20 504 01	1.990,00	7.380,00
		Влајковићи, Н 20 101 01-02	930,00	3.720,00
		Атарски пут - Влајковића крај, Н 20 508 01	250,00	1.500,00
		Пут поред школе, Н 20 103 01	170,00	680,00
		Пут ка школи, ОП 538	1.270,00	5.080,00
		Пут ка Дрену, ОП 532	4.010,00	10.480,00
		Поповића пут, Н 20 128 01-05	740,00	1.480,00
		Пут за гробље, Н 20 130 01-02	940,00	3.720,00
		Миљковићи, Н 20 001 01-03, Н 20 002 01-03, Н 20 119 01-03	3.240,00	13.660,00
		Атарски пут ка Дрену, Н 20 502 01	1.390,00	8.340,00
		Влајковића крај - атарски пут, Н 20 507 01	290,00	580,00
		Пут ка дому, ОП 537	4.290,00	17.180,00
		Улица Косовских божура, Н 20 111 01-04	1.720,00	6.840,00
		Граничарска улица, Н 20 108 01	300,00	600,00
		Гавриловићи, Н 20 131 01	370,00	1.850,00
		Атарски пут - Веза Горњег и Доњег краја, Н 20 553 01-03	490,00	2.940,00
		Пут од дома до пута за Дрен, Н 20 117 01, Н 20 533 01	620,00	4.220,00
		Атарски пут ка Дрену, Н 20 540 01, Н 20 542 01-03	1.120,00	5.380,00
		Милошевићи, Н 20 109 01	1.130,00	6.780,00
		Атарски пут ка Трстеници, Н 20 528 01-04	620,00	3.720,00
		Војне баре, Н 20 521 01-06, Н 20 524 01	2.690,00	16.140,00
		Атарски пут ка Војној бари, Н 20 523 01, Н 20 526 01	1.180,00	7.080,00
		Атарски пут за Љубинић, Н 20 520 01	240,00	1.440,00
		Шеварски крај, Н 20 108 01	330,00	660,00

		Пут за Мирковиће, Н 20 137 01, Н 20 518 01	930,00	3.720,00
		УКУПНО МЗ:	36.130,00	148.250,00
16.	Дражевац			
		Пут поред старе школе, Н 09 001 06-07	3.840,00	16.830,00
		Лазаревића-Пантића крај, Н 09 002 01-04, Н 09 191 01-04	6.340,00	25.220,00
		Југовића крај, Н 09 004 01-03	1.480,00	8.880,00
		Степановића крај, Н 09 194 01, Н 09 007 01-02	2.980,00	12.710,00
		Станковића крај, Н 09 003 01-02, Н 09 155 01	2.210,00	9.460,00
		Државни пут II Б реда број 344	2.600,00	15.600,00
		Крак са пута поред старе школе, Н 09 156 01	270,00	1.340,00
		Гукошанска, Н 09 150 01-03	480,00	960,00
		Јанковића - Васића крај, Н 09 152 01	740,00	1.480,00
		Пут за Велико Поље, Н 09 113 01	500,00	1.000,00
		Лазаревића крај, Н 09 192 01	250,00	500,00
		Стари Пештан, Н 09 119 01, Н 09 121 01	540,00	1.080,00
		Рашће, Н 09 122 01-02	540,00	1.620,00
		Криве баре, Н 09 128 01-02	600,00	1.200,00
		Дражевачки луг, ОП 510	2.520,00	7.560,00
		Швабића крај, Н 09 134 07-09	470,00	940,00
		Улица Предрага Игњатовића, Н 09 141 02	240,00	480,00
		УКУПНО МЗ:	26.600,00	106.860,00
17.	Грабовац			
		Мојсиње, Н 08 001 09-10	700,00	1.400,00
		Сенића крај, Н 08 002 01-04, Н 08 281 01-03, Н 08 284 01	2.610,00	15.660,00
		Јечмиште, Н 08 003 01-02	1.100,00	6.600,00
		Војскићи, Н 08 003 03-05	1.760,00	9.360,00
		Пут за Чаниће, Н 08 262 01, Н 08 266 01-03, Н 08 267 01, Н 08 554 01	1.810,00	9.260,00
		Радосављевићи, Н 08 286 01	450,00	2.700,00
		Општински пут, ОП 529	1.540,00	9.240,00
		Улица поље, Н 08 263 01	710,00	3.540,00
		Бранска улица, Н 08 276 01	460,00	2.760,00
		Општински пут, ОП 535	2.060,00	6.180,00
		Мало језеро, Н 08 212 01	520,00	1.560,00
		Пут за Филимоновиће, Н 08 243 01	630,00	1.890,00
		Шевар, Н 08 001 03-06	1.715,00	5.145,00

		Трговачка, Н 08 264 01-03, Н 08 265 01	2.390,00	11.940,00
		Сарића пут, Н 08 214 01-02, Н 08 215 01	670,00	2.010,00
		Општински пут, ОП 520	890,00	4.750,00
		Црквени забран (ка комплексу "БИА"), Н 08 223 01	3.405,00	15.820,00
		Стара економија, Н 08 219 01-02, Н 08 220 01	1.080,00	3.240,00
		Лукиновача, Н 08 281 03, Н 08 282 01, Н 08 283 01	820,00	4.920,00
		Забран, Н 08 284 01	470,00	1.880,00
		Атарски пут (поред БИА), Н 08 505 01	1.310,00	5.240,00
		Филимоновића пут - први део, Н 08 247 03	700,00	2.800,00
		Шевар, Н 08 001 01-06	2.115,00	6.345,00
		Пут за Филимоновиће, Н 08 004 04, Н 08 243 01	1.295,00	4.500,00
		Матићи, Н 08 231 01-02, Н 08 529 01	1.370,00	4.770,00
		Синђелића пут, Н 08 232 01	340,00	1.020,00
		Пут за гробље, Н 08 226 01	370,00	740,00
		Урошевића пут, Н 08 218 02-05	1.020,00	4.080,00
		Пут за Урошевиће, Н 08 221 01	350,00	2.800,00
		Пут за Којиће, Н 08 201 01-03	550,00	1.650,00
		Пут за Којиће и Јовановиће - атарски пут ка Звечкој преко пруге, Н 08 564 02-03	310,00	930,00
		Ђурићи, Н 08 007 03-09	2.880,00	14.400,00
		Пут поред куће Миће Саватића, Н 08 260 01	1.620,00	8.100,00
		Станојевићи, Н 08 265 01	200,00	1.200,00
		Атарски пут од Чанића за Максимовиће и Шаиновиће, Н 08 268 03	1.830,00	10.980,00
		Пут за Рашиће, Н 08 229 01	630,00	2.520,00
		Нешићи, Н 08 210 01-02	740,00	2.960,00
		УКУПНО МЗ:	43.420,00	194.890,00
18.	Баљевац			
		Максимовића крај, Н 01 113 01-02	1.340,00	4.020,00
		Јанковића крај-Роми, Н 01 001 05-09, Н 01 002 01-02, Н 01 108 02	4.135,00	18.400,00
		Општински пут, ОП 509	2.530,00	7.590,00
		Мијатовића крај, Н 01 001 01-04, Н 01 116 01-02, Н 14 004 01	2.835,00	9.885,00
		Крак из Мијатовића краја, Н 01 120 01	220,00	880,00

		Фудбалски терен - око терена	105,00	420,00
		Атарски пут ка Дражевцу, Н 01 534 01	610,00	1.220,00
		Пут за Велике ливаде, Н 01 134 01, Н 01 535 01	705,00	2.080,00
		Баљевачки пут, Н 01 137 01-03	350,00	1.050,00
		Живковића крај - краци десно, Н 01 129 01	100,00	400,00
		Ћумурите बारे, Н 01 132 01	180,00	720,00
		УКУПНО МЗ:	13.110,00	46.665,00
19.	Јасенак			
		Пут поред школе, ОП 506	4.715,00	17.660,00
		Сенића крај - од "Пужа" ка Веверичком крају, ОП 507	4.520,00	9.080,00
		Веза Сенића крај - Јанка Тешића (Охридска улица), Н 13 137 01	1.290,00	5.100,00
		Лазара Хиландарца, Н 13 133 01	370,00	740,00
		Царски пут, Н 13 129 01-02	820,00	4.100,00
		Чубура, Н 13 138 01	1.460,00	5.840,00
		Пут за Луг, Н 13 001 01-03	800,00	3.200,00
		Атарски пут поред школе, Н 13 526 01	430,00	2.580,00
		Јесењинова, Н 13 519 01	190,00	570,00
		Пут поред гробља, Н 13 123 01-02	940,00	2.820,00
		Пут за Ливаде, Н 13 120 01-04	1.700,00	6.800,00
		Вински пут, ОП 508	4.160,00	20.800,00
		Молерова (Шумадија), Н 13 110 01-02	370,00	2.220,00
		Вински пут - крак, Н 13 109 01-03	930,00	4.650,00
		УКУПНО МЗ:	22.695,00	86.160,00
20.	Барич			
		Улица Јанка Тешића, ОП 503	2.910,00	14.550,00
		Улице Језерска и Баричких бораца, Н 02 333 01-10	2.630,00	10.520,00
		Улица Омладинских бригада, Н 02 001 08-17	2.640,00	13.200,00
		Веза са улицом Омладинских бригада, Н 02 352 01	470,00	2.350,00
		Улица Железничка, Н 02 391 01-04, Н 02 380 01-03	220,00	1.320,00
		УКУПНО МЗ:	8.870,00	41.940,00
21.	Велико Поље			
		Пут од окретнице ка Стублинама, ОП 516	8.050,00	19.190,00
		Пут за Станковце, Н 06 006 01-05	4.020,00	20.100,00
		Улица Илије Кораћа - Станковци, Н 06 172 01-04	8.290,00	16.580,00
		Пут ка аутопуту, Н 06 171 01	2.850,00	7.140,00

		Пут од игралишта ка Стублинама, Н 06 005 01-07	6.160,00	18.480,00
		Лалина шума, Н 06 153 01-03	1.740,00	4.160,00
		Улица Б. Кршића, Н 06 002 01-05	2.970,00	11.820,00
		Улица Ненада Манојловића	1.330,00	3.590,00
		Улица Јагоша Жарића - ка Јозића колиби, ОП 515	615,00	1.230,00
		Ранковићи, Н 06 138 01-04	620,00	1.240,00
		Стара пруга, Н 06 001 01-06	1.680,00	3.360,00
		Стаменића крај, Н 06 009 01-04	1.115,00	4.460,00
		Улица Јелене Димитријевић - крак, Н 06 169 01	150,00	300,00
		Пут за Ркаловиће - Улица Тодора Васића ка Пироману, Н 06 004 01-05	1.875,00	5.625,00
		Улица Јелене Димитријевић	560,00	2.800,00
		УКУПНО МЗ:	42.025,00	120.075,00
22.	Мала Моштаница			
		Пут за Руцку, ОП 13	2.860,00	8.580,00
		Моштаничка, Н 17 140 01-02	420,00	2.520,00
		Шрчевића крај, Н 17 210 01-02	240,00	480,00
		Максимовића крај, Н 17 002 01- 04	440,00	880,00
		Улица Вис, Н 17 007 01-05	1.030,00	3.090,00
		Раваничка улица и Дрењански крај, Н 17 006 01-08	1.930,00	9.650,00
		Игралиште	750,00	1.500,00
		УКУПНО МЗ:	7.670,00	26.700,00
23.	Стублине			
		Кружни пут, ОП 521	3.850,00	12.870,00
		Ковачевићи, Н 26 152 01	300,00	1.200,00
		Тодоровићи, Н 26 005 01-06	2.700,00	13.300,00
		Лазаревића крај, Н 26 006 01-09	2.020,00	12.120,00
		Каплановићи, Н 26 159 01	270,00	1.620,00
		Стари Ђерам, Н 26 002 01-02	1.725,00	8.640,00
		Пут поред пруге, Пут ка Велико Пољу, Н 26 012 04-07, Н 26 201 01-02	2.120,00	12.200,00
		Улица Александра Симића	2.450,00	4.900,00
		Стара пруга - атарски пут, Н 26 541 01	980,00	5.880,00
		Вуковача (код репетитора), Н 26 507 01	905,00	3.620,00
		Пут поред "Језера", Н 26 509 01- 02	1.320,00	5.280,00
		Лазића пут, Н 26 150 01	740,00	2.960,00
		Удовичићи, Н 26 001 01	1.480,00	7.400,00

		Улица Белог крина, Н 26 003 01-04	1.240,00	4.960,00
		Пут за Дубраве, ОП 520	6.130,00	32.530,00
		Веза Дорђула - Дубрава, Н 26 008 01-02	720,00	3.600,00
		Дорђула, ОП 524	2.840,00	14.200,00
		Тодора Павловића - крак ка Ромском гробљу, Н 26 196 01	80,00	800,00
		Дубраве ка Трстеници, Н 26 007 03	370,00	1.480,00
		Атарски пут ка Трстеници, Н 26 520 02	450,00	2.700,00
		УКУПНО МЗ:	32.690,00	152.260,00
24.	Пољане			
		Пут за Јаковљевиће, Н 22 113 01	180,00	1.080,00
		Атарски пут ка Ранковићу, Н 22 508 01-03	610,00	3.660,00
		Пут ка Ранковићу, Н 22 134 01-03	1.790,00	10.740,00
		Дишићи, Н 22 001 01-04, Н 22 126 01-04	3.680,00	17.680,00
		Атарски пут ка ТЕ ТО, Н 22 525 01	285,00	1.710,00
		Пут ка Бејли мосту, ОП 510	4.460,00	13.380,00
		Горњи крај, ОП 511	3.200,00	16.000,00
		Пут ка ТЕ ТО, Н 22 002 01-03, Н 22 130 01, Н 22 131 01	2.930,00	11.720,00
		УКУПНО МЗ:	17.135,00	75.970,00
25.	Звечка			
		Улица Солунског фронта, ОП 527	3.460,00	3.460,00
		Улица Чеде Тодоровића, ОП 528	2.190,00	6.570,00
		Пут за гробље, Н 12 183 01	130,00	520,00
		Риворовићи, Н 12 185 01	100,00	400,00
		Улица V Козарске, Н 12 003 04-06	1.630,00	3.260,00
		Д.Б. Корчагина - сокак, Н 12 314 01	210,00	840,00
		Улица Илије Бирчанина, Н 12 005 02	140,00	560,00
		Улица Раје Поповића, Н 12 004 01-10	1.930,00	3.860,00
		36 - та улица, Н 12 152 01	430,00	1.290,00
		Засека ка улици Чеде Тодоровића, Н 12 595 01	1.720,00	5.160,00
		Чеде Тодоровића - од окретнице ка Уровцима, Н 12 330 01	600,00	1.800,00
		Улица Радована Стублинчевића, Н 12 239 01-06	990,00	1.980,00
		Веза Д.В. Корчагина - Ваљевски пут, Н 12 006 01-04	890,00	4.450,00
		Улица Момчила Мује Калајџића	1.310,00	2.620,00

		Улица 21. Славонске бригаде, Н 12 225 03-05	1.390,00	2.780,00
		Улица Божидара Маринковића, Н 12 195 03-04	280,00	1.680,00
		Улица Живе Борјановића, Н 12 001 01-10	2.430,00	4.860,00
		Улица Браће Лазића - крак до к. бр. 226 б, Н 12 139 01	290,00	1.160,00
		Пут поред пруге, Н 12 138 01	350,00	1.400,00
		32 - га улица, Н 12 133 01	410,00	1.640,00
		Пут поред надвожњака, Н 12 131 01	350,00	1.400,00
		УКУПНО МЗ:	21.230,00	51.690,00
26.	Забрежје			
		Атарски путеви уз долму, Н 11 501 01-05, Н 11 502 02-04, Н 11 503 02, Н 11 544 01	9.630,00	67.410,00
		УКУПНО МЗ:	9.630,00	67.410,00
27.	Рвати			
		Крак из Доситејеве улице, Н 24 533 01	250,00	1.000,00
		Улица Косовке девојке, Н 24 001 01-04	740,00	4.440,00
		УКУПНО МЗ:	990,00	5.440,00
		УКУПНО СВЕ МЗ:	561.725,00	2.101.695,00

А.3.2. Копање канала уз некатегорисане путеве

Радови на копању канала уз некатегорисане путеве су изведени радним машинама ЈП за изградњу Обреновца на следећим локацијама:

Р.бр.	Катастарска општина (МЗ)	Назив пута (улице)	Дужина (м)
1.	Ушће		
		Општински пут ОП 532	1.000,00
		Ђотуновића крај	2.000,00
		Гола бара - део општинског пута ОП 533	500,00
		УКУПНО МЗ:	3.500,00
2.	Конатице		
		Игралиште	50,00
		Пут за Пољане, општински пут ОП 511	1.000,00
		Броћиште - Долина мира	1.000,00
		Општински пут ОП 509 (обострано)	2.000,00
		УКУПНО МЗ:	4.050,00
3.	Дражевац		
		Са пута за Вранић веза Дражевац - Баљевац, Н 01 001 05-09	200,00
		Пут у Пантићима, Н 09 002 01-04	250,00

		Веверички крај	200,00
		УКУПНО МЗ:	650,00
4.	Пољане		
		На окретници - слив општински пут ОП 511, пут Н 22 002 01 и пут Н 22 511 01	1.300,00
		УКУПНО МЗ:	1.300,00
5.	Стублине		
		Пут испод цркве, општински пут ОП 516	200,00
		Улица Ленке Маринковић	300,00
		Улица Михајла Пупина	200,00
		УКУПНО МЗ:	700,00
6.	Орашац		
		Пут за школу, општински пут ОП 538	150,00
		УКУПНО МЗ:	150,00
7.	Мала Моштаница		
		Главни пут испод водовода	200,00
		Вис	150,00
		Улица Палих бораца	100,00
		УКУПНО МЗ:	450,00
8.	Велико Поље		
		Кружни пут код игралишта	200,00
		УКУПНО МЗ:	200,00
9.	Грабовац		
		Филимоновићи	1.200,00
		Вукосављевићи, Мале ливаде	1.000,00
		УКУПНО МЗ:	2.200,00
10.	Мислођин		
		Слатина - пут до Кресте	230,00
		УКУПНО МЗ:	230,00
11.	Бело Поље		
		Код игралишта на Кружном путу	150,00
		УКУПНО МЗ:	150,00
12.	Звечка		
		21. словенске бригаде	100,00
		УКУПНО МЗ:	100,00
13.	Вукићевица		
		Веза горњег и доњег краја	50,00
		УКУПНО МЗ:	50,00
14.	Барич		
		Улица Јанка Тешића	300,00
		Ново насеље	400,00
		УКУПНО МЗ:	700,00
15.	Скела		
		Улица 10. октобра - крак	50,00

		УКУПНО МЗ:	50,00
		УКУПНО СВЕ МЗ:	14.480,00

А.3.3. Остали радови који су извођени радним машинама ЈП за изградњу Обреновца

Р. бр.	М.З.	Радна машина	Изведени радови
1.	Обреновац	Цукурова	Уређење тротоара на кружном току, као и растурање струганог асфалта (прелаз преко тротоара за топловод) и уклањање азбестних цеви и превоз бехатон плоча за тротоар
			Интервенција на уклањању воде са тротоара - Вашариште
			Бетонирање платоа на простору ЈКП "Обреновац" и транспорт и истовар цеви од ЈКП "Топловод"
			Ископ земље за узимање узорака - ул. Детелинска и ул. Косовска
			Равнање терена око новог паркинга у насељу "Тополице"
			Откопавање шахте у насељу "Ројковац" код пијаце
			Крпљење ударне рупе код "Тренда"
			Рушење пољског WC-а у Музичкој колонији - Зидарска улица
			Уклањање смећа из улице Мајора Тепавца
			Урађен сливник и канализација - Вашариште
			Уређење плаца за постављање контејнера
			Уклањање оборених стабала после олује у улици Краља Александра I
			Поправка тротоара и крпљење рупа у улици Вука Караџића
			Крчење пањева, уговор и одвоз и израда рампе за прилаз дому пензионера - улаз из улице Мајора Тепавца
			Припрема терена за пријем струганог асфалата на локацији "Гребача"
			Припрема улице за асфалтирање - Улица Јелисавете Начић
			Припрема улице за асфалтирање, насипање ризле - Улица Црвеног крста
			Насипање улице струганим асфалтом - Улица Копаоничка
			2.
Уређење некатегорисаних путева - уклањање блата - Шумадија			
Уређење некатегорисаних путева - уклањање блата - Вински пут			
Поправка пропуста на путу за Ливаде			
Крпљење рупа - Пут за Шумадију			

			Постављање пропуста - Швабића крај
			Уклањање оборених стабала после олује на ОП 506
3.	Барич	Цукурова	Уређење некатегорисаних путева - банке у ул. Вука Караџића
			Интервенција на уклањању камена који је из улице Београдска после поплава слетео на државни пут I Б реда број 26
			Припрема пута пре асфалтирања улице Аце Спасића - два крака, спој улице Железничка и пута за "Искру"
			Постављање цевастог пропуста - Ново насеље
			Одвођење воде са пута - Улица Јанка Тешића код аутобуског стајалишта
			Ископ и утовар хумуса за потребе изградње паркинга - црква
			Насипање пута струганим асфалтом - Улица Ђурђевке Чакаревић
			Насипање клизишта у улици Вука Караџића
			Постављање цевастих пропуста - Улица Владимира Вујовића
4.	Дражевац	Цукурова	Постављање цевастог пропуста - Веверички крај - гробље
			Постављање цевастог пропуста - пут за Пантиће
			Уређење плаца за гробље, крчење и равнање - Веверички крај
			Постављање цевастог пропуста - Пут за Пантиће
5.	Звечка	Цукурова	Уклањање оборених стабала после олује на државном путу II А број 144
			Уређење некатегорисаних путева - Ваљевски пут рупа на скретању у село
6.	Конатице	Цукурова	Припрема пута пре асфалтирања - улица Чеде Тодоровића (крак ка Марковићима) и улица Косте Абрашевића
			Уређење некатегорисаних путева - санација после поплава на атарским путевима
			Равнање пута и насипање у Хајдучици
7.	Вукићевица	Цукурова	Ширење пута, припрема за исфалтирање и испомоћ при асфалтирању - Буковац
			Постављање цевастог пропуста - пут за Марковиће
			Ископ септичке јаме код дома
			Постављање цевастог пропуста - Веза горњег и доњег краја
8.	Кртинска	Цукурова	Припрема путева пре асфалтирања - Пут за Лазу Лазића, пут за Звонимира Илића и пут за Борисава Мијаиловића
			Уређење некатегорисаних путева - растурање струганог асфалта на Младости - пут за црпну станицу

			Растурање и уређење земље на гробљу Ископ упојног бунара, утовар струганог асфалта и равнање - код дома
9.	Грабовац	Цукурова	Уређење некатегорисаних путева - равнање - Филимоновића брдо, разастирање камена на пут
			Уређење некатегорисаних путева - равнање и насипање пута ка Милутиновићима
			Уређење депоније, Филимоновићи
			Уређење банкина, Филимоновићи
			Пропусти у Филимоновићима
			Припрема пута пре асфалтирања, пут ка Јовану Богдановићу и пут ка Кићули Саватићу
			Припрема пута пре асфалтирања - Шевар (Роми)
10.	Велико Поље	Цукурова	Уређење депоније код игралишта
			Асфалтирање хладном масом - Главни пут
			Интервенција због кише - пут за Томиће
11.	Мала Моштаница	Цукурова	Уређење некатегорисаних путева - санација клизишта, улица Селинска
			Припрема пута пре асфалтирања - Спој улице Вис и Моштаничке
			Ископ и насипање паркинга, уређење паркинга и припрема за асфалтирање код поште и ископ за ивичњаке
			Израда - ископ и насипање платоа за пијацу
12.	Пољане	Цукурова	Постављање цевастог пропуста на окретници
			Санација поплава у Пољанама - чишћење канала
13.	Бело Поље	Цукурова	Уређење некатегорисаних путева - санација после поплава на атарским путевима
			Уређење некатегорисаног пута - насипање - Колубарски вез
			Насипање паркинга преко пута цркве и обданишта
			Постављање пропуста код игралишта на Кружном путу
			Припрема пута пре асфалтирања, улица Тамнавска иза "Стреле"
			Утовар струганог асфалта и насипање - улица Шљивице
14.	Стублине	Цукурова	Асфалтирање хладном масом - пут за Дубраву и пут за председника
			Уређење - крпљење рупа и скидање банкина - пут испод цркве
			Насипање рупе струганим асфалтом на надвожњаку - Бањански пут
			Превоз материјала за израду тротоара и препакивање бехатон плоча код дома
			Припрема пута пре асфалтирања - пут ка Ненаду Лазићу и улица Милке Марковић (крак)
15.	Трстеница	Цукурова	Уређење - крпљење рупа - пут за Пакашке и пут за Бунарачу
16.	Орашац	Цукурова	Уређење - скидање банкина на брду код школе
17.	Ушће	Цукурова	Разгртање депоније на Вукодражи

			Израда аутобуског стајалишта - Гола бара (окретница)
			Равнање окретнице - Гола бара
			Припрема путева за асфалтирање - Пут ка Влади Дошићу, Пут ка Милу Сацгоњи и пут за Благојевиће
18.	Дудови	Цукурова	Насипање пута каменом - улица Јелисавете Начић
			Припрема пута пре асфалтирања - улица Јелисавете Начић
			Припрема и ископ за асфалтирање, растурање ризле - улица Црвеног крста
19.	Уровци	Цукурова	Ископ рупе, превоз свиња заражених од куге и затрпавање по приватним кућама
			Утовар струганог асфалта и насипање пута - Баштованска улица
20.	Баљевац	Цукурова	Припрема пута пре асфалтирања, пут за Велике ливаде
			Утовар струганог асфалта и растурање (насипање рупа) са Баљевачког пута излаз на Ибарску магистралу
21.	Пироман Бровић	Цукурова	Припрема пута пре асфалтирања - Пут до Томић Ивана и пут за Перу баштована
22.	Љубинић	Цукурова	Припрема пута пре асфалтирања - Пут ка Мијаиловић Драгану
23.	Забрежје	Цукурова	Уређење банкина на тргу Саше Радишића
			Укопавање, насипање пута и припрема за асфалтирање и асфалтирање - Солунска улица
			Насипање улице Ђуре Јакшића
			Постављање шахте, сливника и риголе код дома здравља
24.	Скела	Цукурова	Постављање цевастих пропуста - Улица 10. октобра - крак и Улица 56. родољуба
			Ископ рупе, превоз свиња заражених од куге и затрпавање по приватним кућама
			Превоз струганог асфалта за аутобуско стајалиште - Врови
25.	Мислођин	Цукурова	Уређење некатегорисаних путева - откопавање пропуста - Главни пут
			Интервенција због кише (поплаве) - отпушавање пропуста код војске (на више места) - Уређење канала, банкина и равнање
			Пробијање атарских путева - Осовље
			Утовар и истовар ризле и соли из магацина "ЛМ Комерц" у магацин у Мислођину и уређење плаца
			Уређење платоа у магацину у Мислођину за пријем струганог асфалта
			Уклањање оборених стабала после олује на државном путу II А број 144
			Скидање банкина, равнање и постављање пропуста на путу за Криту - Слатина

А.3.4. Крпљење ударних рупа хладном масом на некатегорисаним путевима и улицама

Крпљење ударних рупа хладном масом на некатегорисаним путевима и улицама су изводили радници ЈП за изградњу Обреновца, на следећим локацијама:

Р. бр.	Месна заједница	Назив пута/улице
1.	Барич	Улица Баричка река (ОП 501)
		Ленкина улица
		Колубарска улица
		Улица Јанка Тешића (ОП 503)
		Улица мајора Михаила Маџаревића
		Улица Алексеја Бркића
		Улица 1. маја
2.	Пироман Бровић	Пут поред гробља (Улица Бранка Томића)
		Пут ка Станишићима (Улица Здравка Ј. Милосављевића) (ОП 518)
3.	Бело Поље	Селенића крај
		Потес
4.	Трстеница	Улица Илије Гарашанина (од бране ка трафоу) (ОП 523)
5.	Стублине	Улица Ћире Даскаљевића (Кружни пут) (ОП 521)
		Улица Михаила Пупина (Кружни пут) (ОП 521)
		Улица Александра Симића (Поред економије)
6.	Ушће	Од центра ка ТЕНТ - Б (Пољачки крај)
7.	Пољане	Улица Борисава Атанасковића
		Доњи крај (ОП 510 - пут од школе ка мосту "Бејли")
8.	Велико Поље	Улица Георгија Михаиловића (ОП 516)
9.	Јасенак	Гардошка улица (Шумадија) (ОП 508)
		Дедињска улица (ОП 506)
		Улица Хариса Бркића
		Тополска улица (ОП 506)
		Улица Јанка Тешића (ОП 503)
		Улица Михаила Десанчића
10.	Баљевац	Паунова улица
11.	Забрежје	Дубравска улица
		Савска улица (ОП 512)
12.	Звечка	Гробљанска улица
		Улица Раје Поповића
		Улица Драге Вуковића Корчагина(ОП 527), (ОП 528)
		Улица Посавско партизански одред
		Улица Душана Градинца
		Улица Браће Лазића
		Улица Радована Стублинчевића
Улица Чеде Тодоровића ОП 528		

		Веза Ваљевски пут - Драге Вуковића Корчагина
		Улица Живе Борјановића
		Улица 1-ва
		Улица Слободана Танкосића
13.	Кртинска	Вишњица
14.	Уровци	Рогожњачка
15.	Дудови	Улица Светог Саве
		Улица Светог Владике Николаја
		Улица Раденка Ранковића
		Улица Забрански пут (ОР 513)
16.	Рвати	Улица Равногорска
		Грачаничка улица
		Улица попа Леонтија Марковића
		Улица краља Милана
		Рваћанска улица
		Улица Бранислава Нушића
		Улица Немањина
17.	Обреновац	Улица Ђачког батаљона
		Улица узун Миркова
		Мајданска улица
		Улица Милоша Обреновића
		Улица Вашариште
		Улица 6-та
		Здравковићева улица
		Улица 14-тог октобра (Колонија)
		Тамнавска улица
		Улица Момчила Мује Калајџића

А.4. Редовно одржавање некатегорисаних путева и колско пешачких стаза у блоковским насељима и осталих улица - местимично машинско пресвлачење и крпљење

Након спроведеног поступка јавне набавке са Извођачем радова "ШУМАДИЈАПУТ" д.о.о. Београд из Рипња је склопљен Уговор број 2681 од 08.08.2023. године.

Радови су изведени на следећим локацијама:

Р.бр.	МЗ	Назив пута	Ознака пута	Дужина (m)
1.	Баљевац	Пут за Велике ливаде	Н 01 134 01	264,80
			Укупно МЗ:	264,80
2.	Барич	Пут поред Владе електричара	Н 02 394 02	264,60
		Крај ул.Аце Спасића	Н 02 276 04	217,70
		Спој ул.Железничка и Пута за Искру	Н 02 430 01	256,00
		Ул.б. војвођанске бр.-ка Дракулићу	Н 02 258 01	102,80

		Ул.Аце Спасића-крак	Н 02 275 01	289,00
		Улица Гробљанска крак	Н 02 431 01	65,80
			Укупно МЗ:	1.195,90
3.	Бело Поље	Тамнавска-иза "Стреле"	Н 03 132 03	90,00
			Укупно МЗ:	90,00
4.	Велико Поље	Пут за Марковиће-наставак	Н 06 116 01	128,60
		Пут за породицу Пиваров	Н 06 158 01	235,00
			Укупно МЗ:	363,60
5.	Вукићевица	Пут за Лазу Лазића	Н 07 504 01	250,00
		Веза Горњег и Доњег краја	Н 07 538 01	598,60
		Пут до куће Борисава Мијаиловић	Н 07 121 01	183,70
		Пут до куће Звонимира Илић	Н 07 108 03	114,30
		Пут до куће Живадина Радовановић	66	75,20
		Пут до викендица у доњем крају	Н 07 520 01	161,60
			Укупно МЗ:	1.383,40
6.	Грабовац	Пут ка Љуши Шваби	Н 08 260 03	203,50
		Милутиновића пут	Н 08 243 01	533,60
		Пут ка Јовану Богдановић	66	127,60
		Пут ка Милошу Станисављевић	Н 08 242 01	90,00
		Вилотић-Глумчеви	Н 08 282 01	265,00
		Станојевићи -ка Д.Шаиновић	Н 08 264 01	122,00
		Пут ка Жељку Михајловић	Н 08 289 02- 03	231,20
		Прелићи - ка Кикију	Н 08 284 01	150,30
		Пут ка Срби Максимовић	Н 08 262 03	170,40
		Димитријевића пут	Н 08 268 03	150,30
			Н 08 277 01- 02	
		Војскићи-ка Славку Ристићу	Н 08 278 01	198,40
		Пут ка Кићули Саватић	Н 08 263 01	163,30
		Пут Чанића- Вилотића	Н 08 003 03	435,00
		Пут до куће Владе Шаиновића	Н 08 275 01	135,00
		Пут за Неговановиће	Н08 215 01	227,00
		Пут ка Јордановић Марку	Н08 209 01	106,00
		Пут ка Бобану нешић	Н 08 218 05	379,30
	Н 08 249 01 Н08 00104- 05			
	Пут за Шевар		317,61	
			Укупно МЗ:	4.005,51
7.	Дрен	Пљоштара - Пут ка Милету Тривићу	Н 10 007 01	505,00
			Укупно МЗ:	505,00
8.	Дражевац	Јелисавчића пут	Н 09 007 02	277,90
		Швабића крај	Н 09 524 01- 02	610,30

		Парлози	Н 09 111 01-02	150,40
			Укупно МЗ:	1.038,60
9.	Забрежје	Солунска улица	Н 24 242 01 Н 24 242 01	197,80
			Укупно МЗ:	197,80
10.	Звечка	Ул.Ч. Тодоровића - ка Марковићима	Н 12 243 01-02	351,00
		Ул.Косте Абрашевића (поред Јуане)	Н 12 332 01	111,10
			Укупно МЗ:	462,10
11.	Конатице	Мандић пут (Младена Жујовића)	Н 14 146 01	173,80
		Синђелића пут (Селимира Ђорђевића)	Н 14 155 01	160,80
		Буковац	Н 14 134 01	151,00
			Укупно МЗ:	485,60
12.	Љубинић	Пут ка Мијаиловић Драгану	Н 16 110 01	191,50
		Пут ка Златану Даниловић	Н 16 112 01	123,50
		Пут ка Проки Симић	66	104,65
			Укупно МЗ:	419,65
13.	Мала Моштаница	Спој улица Вис и Моштаничке	Н 17 224 01	103,70
		Ул.Вис (Дрењански крај)	Н 17 229 01-02	199,60
		улица поред поште	66	48,00
		Ул.Космајска	Н 17 155 10	151,00
			Укупно МЗ:	502,30
14.	Мислођин	Мислођинска к.бр.177	66	66,50
		Властимира Лазаревића	Н 18 135 01	181,00
		Пут према Томи Јефтић	Н 18 196 01	86,50
		Улица Миодрага Урошевића	Н 18 150 01	54,35
			Укупно МЗ:	388,35
15.	Пироман Бровић	Пут за Перу Баштована	Н 21 100 01-02	206,40
		Веза Пироман-Бровић	Н 21 506 01-02	230,90
		Пут ка М.Милосављевић	66	84,40
		Пут до Томић Ивана	Н 21 119 01	67,60
			Укупно МЗ:	589,30
16.	Пољане	Пут од окретнице ка Марковића крају	Н 22 519 02	652,00
			Укупно МЗ:	652,00
17.	Ратари Бргулице	Пут поред Србе Ј.	Н 23 106 01	32,20
			Укупно МЗ:	32,20
18.	Рвати	Пут поред новог гробља	Н 24 001 01	327,70
		Ул. Црвеног крста	52 01	30,05
			Укупно МЗ:	357,75
19.	Орашац	Пут за Рокића кућу	Н 20 563 01	920,00
			Укупно МЗ:	920,00

20.	Скела	ул. 27. марта	Н 25 006 01	191,30
		Мике Аласа	Н 25143 01	4,60
		Ул. Живка Марковића	Н 25 006 03	310,00
			Укупно МЗ:	505,90
21.	Стублине	Пут до Милана Јадранина	Н 26 104 01	53,85
		Пут до Жарка Марковића	Н 26 154 01	173,40
		Пут од Симеуновића до В.Обрадовића	Н 26 006 04-07	601,80
		Пут до Мише Радовановић (Богдановића)	Н 26 175 01	71,60
		Пут ка Ненаду Лазе	Н 26 188 01	138,10
			Укупно МЗ:	1.038,75
22.	Трстеница	Пут за Ж.Миливојевић	Н 27 105 01	149,00
		Миловановићева	Н 27 108 01	146,90
		Јефтићи	Н 27 138 03	49,60
			Укупно МЗ:	345,50
23.	Уровци	Гај	Н 28 102 02-04	
			Н 28 103 01	262,40
		Улица Луг-наставак	Н 28 139 01	46,80
			Укупно МЗ:	309,20
24.	Ушће	Пут ка Милу Сацгоњи	Н 29 136 04	257,00
		Пут за Орнице - Шодрин	Н 29 132 03	301,80
		Пут за Живковиће	Н 29 118 03	306,00
		Гола бара (мост) пресвлачење	ОП 112	49,90
		Благојевићи	Н 29 134 02	180,90
		Пут за Орнице-Абдула	Н 29 135 01	311,00
		Пут за Орнице - Ранков	Н 29 134 02	448,00
		Пут ка Драгану Живковићу	Н 29 116 01	77,10
		Пут до Мирослава Живковића	Н 29 120 01	201,00
		Гола бара - Кајле	Н 29 110 01	185,00
		Пољачки крај -Пут ка Гису	Н 29 151 01	47,00
		Пут за Бају Ђутуновић	Н 29 151 01	112,00
		Пут ка Веци Марјановић	Н 29 128 01	152,00
		Шицаревића крај	Н 29 126 01	359,00
		Лелића крај ка Шекију	Н 29 133 01	584,00
		Пут за Думанчевиће (Ненад плетикосић)	Н 29 145 01	182,00
Пут за Думанчевиће	Н 29 144 01	103,00		
			Укупно МЗ:	3.856,70
25.	Дудови	Јелисавете Начић	34 15	172,20
			Укупно МЗ:	172,20
			Укупно све МЗ:	20.082,11

Радови по Уговору број 2681 од 08.08.2023. године су реализовани до краја.

Након спроведеног поступка јавне набавке са Извођачем радова "ШУМАДИЈАПУТ" д.о.о. Београд из Рипња је склопљен Уговор број 9 од 03.01.2024. године. Радови по овом Уговору још нису започети.

А.6. Одржавање некатегорисаних путева, саобраћајница и колско пешачких стаза у блоковским насељима у зимским условима

А.6.1. Услуга одржавања

Након спроведеног поступка јавне набавке са Пружаоцем услуге "ЛМ КОМЕРЦ" д.о.о. из Обреновца је склопљен Уговор број 3840 од 01.12.2022. године. Реализација Уговора зависиће од временских услова и падавина у наредном периоду.

Радови на одржавању по Уговору број 3840 од 01.12.2022. године су окончани.

Након спроведеног поступка јавне набавке са Пружаоцем услуге "ЛМ КОМЕРЦ" д.о.о. из Обреновца је склопљен Уговор број 3813 од 08.11.2023. године. Реализација Уговора зависиће од временских услова и падавина у наредном периоду.

А.6.2. Набавка соли и ризле

Набавка индустријске соли за потребе зимске службе

Након спроведеног поступка јавне набавке са Испоручиоцем "КРИСТАЛ СО" д.о.о. из Београда је склопљен Уговор број 3935 од 07.12.2022. године. Реализација Уговора зависиће од временских услова и падавина у наредном периоду и набавка ће се вршити sukcesивно по потреби и налогу Наручиоца.

Због благе зиме и залиха Наручиоца које су биле довољне за сезону, од Понуђача није тражена испорука добара, па је Уговор број 3935 од 07.12.2022. године престао да важи по сили закона. Залихе соли у магацину ЈП за изградњу Обреновца, на дан 01.01.2023. године су биле 95,04 тоне. Залихе соли у магацину ЈП за изградњу Обреновца, на дан 01.01.2024. су биле 95,04 тоне.

Након спроведеног поступка јавне набавке са Испоручиоцем "ZODEX" д.о.о. из Београда је склопљен Уговор број 3899 од 15.11.2023. године. Реализација Уговора зависиће од временских услова и падавина у наредном периоду и набавка ће се вршити sukcesивно по потреби и налогу Наручиоца.

Набавка ризле за потребе зимске службе

Након спроведеног поступка јавне набавке са Испоручиоцем ПЗП ВАЉЕВО А.Д. ВАЉЕВО из Ваљева је склопљен Уговор број 3975 од 12.12.2022. године за набавку ризле за потребе зимске службе. Реализација Уговора зависиће од временских услова и падавина у наредном периоду и набавка ће се вршити sukcesивно по потреби и налогу Наручиоца.

По налогу Наручиоца, Понуђач је у јануару 2023. године испоручио 299,94 тоне каменог агрегата гранулације 4-8 мм. Залихе ризле у магацину ЈП за изградњу Обреновца, на дан 01.01.2023. године су биле 525,54 тоне. На дан 01.01.2024. године залихе ризле у магацину ЈП за изградњу Обреновца су 825,48 тона.

Након спроведеног поступка јавне набавке са Испоручиоцем ПЗП ВАЉЕВО А.Д. ВАЉЕВО из Ваљева је склопљен Уговор број 3755 од 03.11.2023. године за набавку ризле за потребе зимске службе. Реализација Уговора зависиће од временских услова и падавина у наредном периоду и набавка ће се вршити sukcesивно по потреби и налогу Наручиоца.

А.7. Редовно одржавање саобраћајне сигнализације некатегорисаних путева, колско пешачких стаза у блоковским насељима и осталим улицама

Након спроведеног поступка јавне набавке са Извођачем радова "СИГНАЛ" д.о.о. из Сомбора је склопљен Уговор број 3508 од 04.11.2022. године, I Анекс уговора број 4003/1 од 14.12.2022. године, II Анекс уговора број 2068 од 14.06.2023. године, III Анекс

уговора број 3681 од 30.10.2023. године и IV Анекс уговора број 3898 од 15.11.2023. године, као и Уговор број 1440 од 24.04.2023. године.

Извођач радова је уведен у посао и издати су му налози по оба Уговора за набавку потребне саобраћајне сигнализације.

Радови по Уговору број 1440 су изведени на следећим локацијама:

Р. бр	Месна заједница	Локације	Реализација		
			Хоризонтална сигнализација		Саобраћајни знакови
			Попречне ознаке	Подужне ознаке	ком
1.		Зоне пружног прелаза			30
2.	Обреновац	Ђачког батаљона – Војводе Мишића			3
3.	Обреновац	Старо насеље			2
4.	Обреновац	Ђачког батаљона – Милоша Обилића			2
5.	Обреновац	Преко пута Лидла			1
6.	Обреновац	Краља Александра – Четврта			2
7.	Рвати	Арчибалда Рајса – Јована Цвијића			2
8.	Обреновац	Код базена			2
9.	Рвати	Проте М. Ненадовића – Јоакима Вујића			2
10	Рвати	Попа Леонтија Марковића – Книнска			2
11	Рвати	Попа Леонтија Марковића			2
12	Обреновац	Бошка Бухе – Саве Ковачевића			1
13	Рвати	Попа Леонтија Марковића – Фрушкогорска			3
14	Обреновац	Краља Александра Првог – Богољуба Михајловића			1
15	Бело поље	Тамнавска стара - код пијаце			1
16	Бело поље	Тамнавска стара			2
17	Бело поље	Тамнавска стара – Јефимија			1
18	Бело поље	Тамнавска – Дедиње			1
19	Бело поље	Тамнавска – Лекино сокаче			1
20	Бело поље	Кружни пут – Гробљанска			1
21	Бело поље	Кружни пут – Ваљевића сокак			1

22	Бело поље	Белополска – Максима Горког			1
23	Бело поље	Белополска – Кузмановића виногради			1
24	Рвати	Светозара Марковића			1
25	Рвати	Јована Цвијића – Бранислава Нушића			1
26	Рвати	Јована Цвијића – Детелинска			1
27	Бело поље	Миодрага Живанова – Колубарска			1
28	Бело поље	Голубачка – Васе Пелагића			2
29	Бело поље	Петра Драпшина			1
30	Бело поље	Тамнвска Први део			1
31	Бело поље	Васе Пелагића			1
32	Бело поље	Пролетерска			1
33	Бело поље	Трговачка			1
34	Бело поље	Белополска			2
35	Обреновац	Ђачког батаљона			2
36	Рвати	Немањина – Космајска			1
37	Рвати	Немањина – Спасоја Станајчића			1
38	Рвати	Немањина – Браће Голубовић			1
39	Рвати	Браће Голубовић - код гробља			2
40	Рвати	Книнска – Браће Голубовић			2
41	Рвати	Фрушкогорска			3
42	Обреновац	Вука Караџића			1
43	Рвати	Арчибалда Рајса – Кнеза Симе Марковића			1
44	Рвати	Арчибалда Рајса			2
45	Обреновац	Бошка Бухе - Мајора Небојше Тепавца			1
		Укупно:			95

Радови по Уговору број 1440 од 24.04.2023. године су реализовани до краја.

Радови по Уговору број 3508 су изведени на следећим локацијама:

Р.Б р	Месна заједница	Назив пута	Реализација		
			Хоризонтална сигнализација		Саобраћајни знакови
			Попречне ознаке	Подужне ознаке	ком
1.	Обреновац	Зона школе Посавских партизана - ул. Аце Симовић	1		
2.	Дудови	Зона школе Посавских партизана - ул. Милоша Црњанског	1		
3.	Дудови	Зона школе Посавских партизана - ул. Светог Саве	1		
4.	Дудови	Зона школе Посавских партизана - ул. Проте Матеје Ненадовић	1		
5.	Рвати	Зона школе - ОШ Јефимија	1		
6.	Обреновац	Зона школе Прва Обреновачка - ул. Краља Петра првог	1		
7.	Обреновац	Зона школе Прва Обреновачка - ул. Милоша Обреновића	1		
8.	Обреновац	Зона школе Пољопривредно хемијска - ул. Милоша Обреновића	1		
9.	Обреновац	Зона школе Пољопривредно хемијска - ул. Саве Ковачевића	1		
10.	Обреновац	Зона школе Јован Јовановић Змај - ул. Љубе Ненадовића	1		
11.	Обреновац	Зона школе Јован Јовановић Змај - ул. Цара Лазара	1		
12.	Забрежје	Зона школе Посавских партизана - ул. Аце Симовић - Забрежје	1		
13.	Забрежје	Зона школе Посавских партизана - ул. Савска - Забрежје	1		
14.	Звечка	Звечка - зона школе	1		
15.	Велико поље	Велико поље - зона школе	1		
16.	Грабовац	Грабовац - зона школе	1		
17.	Дрен	Дрен - зона школе	1		
18.	Орашац	Орашац - зона школе	1		

19.	Љубинић	Љубинић - зона школе	1		
20.	Пољане	Пољане - зона школе	1		
21.	Кртинска	Кртинска - зона школе	1		
22.	Уровци	Уровци- зона школе	1		
23.	Обреновац	Ул. Вука Караџића	1		8
24.	Обреновац	Ул. Војводе Мишића			3
25.	Рвати	Ул. Краља Милана	1		
26.	Рвати	Ул. Краља Милутина	1		
27.	Рвати	Ул. Бранислава Нушића	1		
28.	Рвати	Ул. Влашка Башта	1		
29.	Рвати	Ул. Кнеза Симе Марковића	1		
30.	Рвати	Ул. Јована Цвијића	1		
31.	Рвати	Ул. Фрушкогорска	1		
32.	Рвати	Ул. Попа Леонтија Марковића	1		
33.	Рвати	Ул. Проте Матеје Ненадовића			4
34.	Рвати	Ул. Десанке Максимовић	1		
35.	Рвати	Ул. Војводе Степе	1		
36.	Рвати	Ул. Купиначка	1		
37.	Рвати	Ул. Книнска	1		
38.	Рвати	Ул. Лазара Комарчића	1		
39.	Обреновац	Ул. Краља Петра I	1		2
40.	Обреновац	Ул. Мајора Небојше Тепавца	1		6
41.	Забрежје	Александра Аце Симвић	1		18
42.	Обреновац	Раскрсница Вука Караџића и Краља Петра I	1		
43.	Барич	Раскрсница Обреновачки пут и Радничка	1		
44.	Обреновац	Ул. Саве Ковачевића	1		1
45.	Обреновац	Ул. Милоша Обреновића	1		4
46.	Рвати	Ул. Грачаничка	1		
47.	Рвати	Ул. Милована Глишића	1		
48.	Рвати	Ул. Равногорска	1		
49.	Рвати	Ул. Шумарице	1		
50.	Рвати	Ул. Царице Милице	1		
51.	Забрежје	Раскрсница Аце Симвића и Алексе Шантић	1		
52.	Забрежје	Раскрсница Аце Симвића и Страхињића бана	1		

53.	Забрежје	Раскрсница Аце Симовића и Милана Ракића	1		
54.	Забрежје	Раскрсница Аце Симовића и Студеничка	1		
55.	Забрежје	Раскрсница Аце Симовића и Јована Дучића	1		
56.	Забрежје	Раскрсница Аце Симовића и 7. јула	1		
57.	Забрежје	Раскрсница Аце Симовића и Моше Пијаде	1		
58.	Забрежје	Раскрсница Аце Симовића и Ивана Богдановића	1		
59.	Забрежје	Раскрсница Аце Симовића и Милентија Поповића	1		
60.	Забрежје	Раскрсница Аце Симовића и Ливадице	1		
61.	Забрежје	Раскрсница Аце Симовића и Лазе Костић	1		
62.	Забрежје	Аце Симовића-бицикличка стаза	1		
63.	Обреновац	Насеље Тополице	1		
64.	Дудови	Бицикличка стаза дуж канала Купинац	1		
65.	Дудови	Забрански пут	1		
66.	Обреновац	Ул. 14. октобра			1
67.	Обреновац	Зидарска			1
68.	Звечка	Ул. 18.			1
69.	Звечка	Ул. 20.			1
70.	Звечка	Ул. 22.			1
71.	Звечка	Ул. Мајке Јевросиме			1
72.	Звечка	Ул. 26.			1
73.	Звечка	Ул. 27.			1
74.	Звечка	Ул. Милана Јовановића Цоле			1
75.	Звечка	Ул. 37.			1
76.	Звечка	Ул. Драге Боковића			1
77.	Звечка	Ул.Посавски партизански одред			1
78.	Звечка	Ул. Илије Бирчанина			1
79.	Звечка	Ул. Милана Топлице			1
80.	Звечка	Ул. Ивана Косанчића			1
81.	Звечка	Ул. Капетана Петра Ерића			1
82.	Рвати	Ул. Рваћанска			6
83.	Обреновац	Ул. Бошка Бухе			3
84.	Обреновац	Ул. Гембешева			1

85.	Обреновац	Ул. Краља Александра I			4
86.	Обреновац	Код Базена			1
87.		Зоне пружних прелаза			4
		Укупно:			81

Радови по Уговору број 3508 од 04.11.2022. године су реализовани до краја.

А.11. Израда цевастих пропуста по месним заједницама

Након спроведеног поступка јавне набавке са Извођачем радова "Ненад Весић" ПР занатско грађевинска радња МВ КОП из Лазаревца са заједничким понуђачем "ТДИ ГРАДЊА" д.о.о. из Лазаревца је склопљен Уговор број 1410 од 20.04.2023. године и I Анекс уговора број 4334 од 26.12.2023. године, за постављање цевастих пропуста по месним заједницама.

Радови по Уговору су у току и до сада су цевасте пропусте постављени на следећим локацијама:

Р. бр.	Месна Заједница	Локација	Ø	Ø	Ø1000
			300mm	400mm	mm
			(m)	(m)	(m)
1.	Баљевац	Гробље улаз 1, ОП 509		6,00	
		Гробље улаз 2, ОП 509		6,00	
		Ул.Баљевачки пут, Н 01 139 01		5,00	
2.	Барич	Ул.Оливере Марковић		14,00	
		Ул.Жике Миленковић, Н 02 213 01		6,00	
3.	Бело Поље	Черевих-атарски пут, Н 03 125 01		6,00	
		Пут ка Гребачи, Н 03 144 01		5,00	
		Пут ка Гребачи, Н 03 144 01		5,00	
4.	Дражевац	Криве बारे, Н 09 128 03		6,00	
		Степановића крај, Н 09 194 01		5,00	
		Јанковића Васића пут, Н 09 152 01		5,00	
5.	Јасенак	Пут за гробље, Н 12 123 01		10,00	
		Паунова, Н 12 123 02		5,00	
6.	Мала Моштаница	Раваничка ул., Н 17 006 02		7,00	
		Ул.Светог Саве, Н 17 002 14		5,00	
		Улаз на игралиште, Н 17 002 15		3,00	
		Ул.Моштаничка, ОП 13		2,00	
7.	Мислођин	Ул.Крунска, Н 18 208 01		5,00	
		Ул.Мислођинска кбр.85		8,00	
		Ул.Мислођинска кбр.141		7,00	
8.	Пироман Бровић	Бранка Томића к.бр. 17, Н 21 120 01	7,00		
		Бранка Томића к.бр. 31, Н 21 120 01	3,00		
		Станишићи, Н 05 115 02	5,00		
		Мијаиловићи, Н 05 121 02	5,00		
		Ул.Бранка Томића, Н 21 120 01	7,00		

		Ул.Бранка Томића-атарски пут Н 21 501 01	5,00		
		Ул.Владимира С.Павловића, Н 05 002 01		5,00	
		Ул.Ранислава Филиповића, ОП 519	5,00		
9.	Стублине	Пут за Дубраве, ОП 520		6,00	
		Ул.Михајла Пупина, ОП 521		5,00	
		Ул.Бошка Токина, Н 26 006 07		5,00	
10.	Дрен	Пут за Прњавор, Н 10 122 01		6,00	
		Атарски пут ка Ушћу, Н 10 529 01	7,00		
		Станојевићева, ОП 535	5,00		
		Станојевићева, ОП 535	5,00		
11.	Грабовац	Матићи, Н 08 529 01	5,00		
		Дубоки поток, Н 08 218 03	5,00		
		Дубоки поток, Н 08 221 01	5,00		
		Забарак к.бр.16, Н 08 284 01	5,00		
		Мојсиње к.бр.20, Н 08 001 08	5,00		
12.	Орашац	Пут ка Ашковићима, Н 20 501 01	5,00		
		Пут ка Ашковићима, Н 20 501 01	5,00		
		Вајковићи, Н 20 514 01	5,00		
13.	Пољане	М. Петровића, Н 22 002 02	5,00		
		М. Петровића, Н 22 002 02	6,00		
		Борисава Атанасковића, Н 22 134 03	5,00		
		Борисава Атанасковића, Н 22 134 03	18,00		
		Борисава Атанасковића, Н 22 134 03		1,00	
		Борисава Атанасковића, Н 22 134 03		7,00	
14.	Љубинић	19.априла, Н 16 110 01		8,00	
		Пут ка П. Симић, КП 1591	4,00		
		Липовичка, Н 16 001 07	4,00		
		Пут за Дубраву, Н 16 530 04	5,00		
		Тадића крај, Н 16 524 03		5,00	
15.	Скела	Ул.27.марта, Н 25 006 01		4,00	
		Аврамовац-атарски пут,Н 25 574 01	6,00		
		Драгојловићи-атарски пут,Н 25 567 01		5,00	
		10. октобра к.бр.143	4,00		
16.	Трстеница	Трстеничка, ОП 523	5,00		
		Петровићева, Н 27 569 01	5,00		
		Петровићева, Н 27 569 01	5,00		
17.	Вукићевица	Пут за Липовицу, Н 07 507 01	5,00		
		Пут за Липовицу, Н 07 507 01	5,00		
		Пут ка Иверићу, Н 07 531 03	5,00		
18.	Велико Поље	Атарски пут, Н 06 507 01			5,00
		Атарски пут, Н 06 519 01			5,00
		Атарски пут, Н 06 505 01	4,00	1,00	

19.	Ушће	Пут за Лелића крај, ОП 532	15,00		
		Пут за Лелића крај, КП 1600	5,00		
		Горњи крај, Н 29 004 01		5,00	
		Боривоја Живковића, Н 29 116 01		1,00	
		Доњи крај к.бр. 68	5,00		
20.	Кртинска	Младост - атарски пут, Н 15 102 03	9,00		
21.	Конатице	Долина мира, Н 14 125 03		1,00	
		Долина мира, Н 14 125 01		6,00	
		Колубарска, ОП 511		2,00	
		Нишка к. бр. 192		6,00	
Укупно:			219,00	200,00	10,00

Радови по Уговору број 1410 од 20.04.2023. године и I Анексу уговора број 4334 од 26.12.2023. године су до краја реализовани.

Б. БИЦИКЛИСТИЧКО ПЕШАЧКЕ И ПЕШАЧКЕ СТАЗЕ

Б.2. Редовно одржавање тротоара и пешачких стаза у блоковским насељима

Након спроведеног поступка јавне набавке са Извођачем радова "ШУМАДИЈАПУТ" д.о.о. Београд из Рипња је склопљен Уговор број 1368 од 18.04.2023. године и I Анекс уговора број 1887 од 01.06.2023. године. Извођач је уведен у посао и радови су у току.

Радови по Уговору су завршени и радови су изведени на следећим локацијама:

Р.бр.	МЗ	Локација	Дужина (м)	Површина (м ²)
1.	III Обреновац	Стаза "9 платана"	99,56	279,51
2.	III Обреновац	Стаза иза црпне станице	37,05	49,41
Укупно:			136,61	328,92

Радови по Уговору број 1368 од 18.04.2023. године и I Анекс уговора број 1887 од 01.06.2023. године су до краја реализовани.

РЕКАПИТУЛАЦИЈА:

Р.бр.	Врста изведених радова	Дужина (м)
1.	ПРИПРЕМА ЗА АСФАЛТИРАЊЕ НЕКАТЕГОРИСАНИХ ПУТЕВА	7.662,00
A.1.	Редовно одржавање атарских путева - 7.662,00 м	
2.	РЕДОВНО ОДРЖАВАЊЕ НЕКАТЕГОРИСАНИХ ПУТЕВА, КОЛСКО ПЕШАЧКИХ СТАЗА У БЛОКОВСКИМ НАСЕЉИМА И ОСТАЛИХ УЛИЦА	15.342,25
A.3.	Насипање струганим асфалтом и туцаником - 15.342,25 м	
3.	УРЕЂЕЊЕ ЗЕМЉИШНОГ ПОЈАСА НЕКАТЕГОРИСАНИХ ПУТЕВА	576.205,00
A.3.1.	Сечење шибља и растиња уз некатегорисане путеве-561.725,00	

A.3.2.	Копање канала уз некатегорисане путеве - 14.480,00 м	
4.	АСФАЛТИРАЊЕ НЕКАТЕГОРИСАНИХ ПУТЕВА, КОЛСКО ПЕШАЧКИХ СТАЗА У БЛОКОВСКИМ НАСЕЉИМА И ОСТАЛИХ УЛИЦА	20.511,11
A.4.	Машинско пресвлачење коловозне конструкције - 20.082,11 м	
A.11.	Израда цевастих пропуста по месним заједницама - 429,00 м	
5.	БИЦИКЛИСТИЧКО ПЕШАЧКЕ И ПЕШАЧКЕ СТАЗЕ	136,61
Б.2.	Редовно одржавање тротоара и пешачких стаза у блоковским насељима - 136,61 м	
	УКУПНО:	619.856,97

Вредност изведених радова по аексима и окончаној ситуацији износи 2.190.715,00 динара без ПДВ-а односно 2.257.715,00 са ПДВ-ом.

Изведена су два бунара укупне дубине 61м1 са бунарском опремом и шахтама.

Изведена је веза бунара са пословним објектом.

Изведена је опрема у објекту са повезивањем на електроинсталације.

Д.3 Регенерација постојећих бунара поред канала Купинац и Д.4. Изградња бунара поред канала Купинац

Одржано је неколико радних састанака са привредним друштвом „ВеоGeoAqua“, које је у претходном периоду 2021-2022. година, било укључено у пројекте изградње нових бунара и регенерације постојећих дуж канала Купинац.

На овим састанцима сагледана је проблематика тренутног стања на терену - једна пумпа у најновијем бунару је прегорела и тренутно је на сервисирању, а два бунара који су радили као самоизливи, а после су надграђени са пумпама, су се урушили. Закључак радних састанака је да је неопходна израда заменских бунара.

ЈВП „Србијаводе“ које су у име Републике Србије управљач каналом Купинац за израду заменских бунара захтевале су израду комплетне документације – ИДР, ПГД и ПЗИ.

Изменом буџета кроз трећу измену програма пословања предузећа у новембру 2023. године, повучена су планирана средства за ову позицију.

Д.5. Изградња свлачионица са приступним платоима и стазама у насељу Ројковац

Планирана средства у програму пословања ЈП за изградњу Обреновца су пренете обавезе према Извођачу радова. Обавеза према извођачу радова за изведене радове је измирена у целости у 2023. години, али нису измирене обавезе за камату и споредне трошкове који су настали у вези поступка извршења.

Д.6. Трошкови добијања употребне дозволе за објекат свлачионице са приступним платоима и стазама у насељу Ројковац

Кроз процедуру набавке без примене ЗЈН почетком априла месеца 2023.године изабран је вршилац услуге техничког прегледа и пријема изграђеног објекта свлачионица у насељу Ројковац.

Вршилац услуге са најповољнијом понудом је „Andzor engineering“ д.о.о из Новог Сада. Са њима је потписан уговор број 1413 од 20.04.2023. године, чија је вредност уговорених услуга 99.000,00 динара без ПДВ-а односно 118.800,00 динара са ПДВ-ом. Документација која је неопходна за технички преглед и пријем објекта је у целости прикупљена до краја 2023. године. Део неопходне документације Извођач радова на објекту није хтео да достави због неусаглашене динамике преноса средстава субвенција.

Е. ПЛАНСКА ДОКУМЕНТАЦИЈА

Е.1.1. ПДР Беовоз - ПДР за потребе изградње железничке пруге са железничком станицом и мостом преко реке Колубаре

На последњој седници Скупштине градске општине Обреновац одржаној 27.12.2022. године донета је Одлука о измени одлуке о изради Плана детаљне регулације за изградњу железничке пруге и железничке станице са мостом преко реке Колубаре у Обреновцу. Овом изменом одлуке измењен је обухват планског документа и акценат плана је стављен на изградњу саобраћајнице са мостом преко реке Колубаре у Обреновцу, као алтернативног улаза у град након реконструкције насипа реке Колубаре. Ова саобраћајна веза решена је већ кроз концепт друмског саобраћаја који

је урађен за потребе првобитног планског документа, а који је обухватао и железничку трасу.

Е.1.2. Урбанистички пројекат уређења простора дела улице Краља Милана, дела улице Фрушкогорске и улице Купиначке уз канал Купинац у Обреновцу

Предметни Урбанистички пројекат је у целости завршен у 2022. години. Усвојен је од стране Комисије за планове и на исти је добијена потврда Одсека за урбанизам, Одељења за урбанизам и комунално грађевинске послове ГО Обреновац.

Е.1.3. ПДР саобраћајне везе Улице Краља Александра I и обреновачког пута, са изградњом моста преко реке Колубаре

У 2023. години урађено је идејно решење саобраћајне везе Улице Краља Александра I и обреновачког пута са мостом преко реке Колубаре.

Идејно решење ове саобраћајне везе резултат је рада тима ЈП за изградњу Обреновца, који ради на изради Плана детаљне регулације за изградњу саобраћајнице са мостом преко реке Колубаре, и сарадника из ПД „СЕТ“ Шабац који су ангажовани на изради идејног решења друмског саобраћаја.

Ново решење ове саобраћајне везе предлаже и проширење дефинисаних граница предметног плана. Идејно решење је резултат сагледавања и решавања свих конфликтних тачака саобраћаја на деоници државног пута IБ реда бр.26-Београд Шабац, од изласка са аутопута "Милош Велики" (односно од будуће петље преко које ће се укључити и нова брза саобраћајница) до новопланираног кружног тока на укључењу Улице Краља Александра I на будућу саобраћајницу преко Колубаре, и стварање једне комфорне улазне зоне у Обреновац.

У току 2023. године урађен је Елаборат раног јавног увида за предметни план. План је излаган на Раном јавном увиду у периоду од 11.12.2023. до 25.12.2023. године. На Елаборат раног јавног увида није било примедби јавности.

Комисија за планове Скупштине градске општине Обреновац треба да усвоји Извештај о раном јавном увиду у План на првој следећој седници.

Надлежни орган ГО Обреновац, Одељење за урбанизам и комунално грађевинске послове ГО Обреновац проследило је захтеве за издавање услова за потребе израде нацрта плана, имаоцима јавних овлашћења.

Е.1. Урбанистички пројекат уређења простора улице Бранислава Нушића и делова околних улица (Урбанистички пројекат улица Бранислава Нушића и Јована Цвијића као и делова улица Рваћанске и Светозара Марковића у Обреновцу)

Урбанистички пројекат се ради због одступања регулације улице на терену од планом дефинисане регулације. Након израде идејног решења ових улица и дефинисања висинске и хоризонталне регулације према фактичком стању на терену приступило се даљој процедури израде урбанистичког пројекта. Урађен је елаборат геомеханичких истраживања. До краја прикупљени су услови надлежних институција, и сада се идејно решење разрађује по условима и сугестијама надлежних институција који су пристигли.

За потребе УП-а урађена су: Идејно решење саобраћајница, Идејно решења кишне канализације. Сва идејна решења урађена су од стране ЈП за изградњу Обреновца.

Е.1.4. Урбанистички пројекат за изградњу улице која повезује Улицу Детелинска и Улицу Косовска са индустријском зоном „Уровци“ и утврђивање јавног интереса

На захтев оснивача ГО Обреновац ради приступања изградњи планом предвиђене улице која повезује Детелинску улицу и Косовску улицу са индустријском зоном „Уровци“ приступило се изради идејног решења планираних улица, и усклађивања

новопланиране трасе са постојећим стањем на терену. Због одступања од планом дефинисане регулације улица након израде идејног решења приступило се изради урбанистичког пројекта. Урбанистички пројекат се ради и за потребе утврђивања јавног интереса, односно експропријације. Идејно решење саобраћајница ради ЈП за изградњу Обреновца.

Урађен је Елаборат геомеханичких истраживања и прикупљени су услови 17 институција који су издали услове из своје надлежности за разраду предметног урбанистичког пројекта и идејног решења предметних саобраћајница.

За потребе УП-а урађена су Идејна решења кишне канализације, Идејна решења јавног осветљења, Идејна решења измештања ТТ инсталација. Сва идејна решења урађена су од стране ЈП за изградњу Обреновца.

Идејно решење саобраћајнице је кориговано према доспелим условима. Корекције су рађене првенствено ради усклађивања са условима Секретаријата за саобраћај, Секретаријата за јавни превоз и ЈП „Путеви Србије“. Када се идејно решење усклади у потпуности са издатим условима, урбанистички пројекат ће се финализовати за предају на даљу процедуру надлежном органу.

Е.1.5. Урбанистички пројекат за изградњу дела улице Браће Југовића у Обреновцу и утврђивање јавног интереса

Изради овог урбанистичког пројекта се приступило због потребе за изградњом дела Улице Браће Југовића, којом би насеља Дудови и Браће Југовића добиле једну краћу и знатно функционалнију везу са осталим деловима Обреновца, а и шире. УП је урађен и за потребе утврђивања јавног интереса, односно експропријације.

За потребе УП-а урађена су: Идејно решење саобраћајница са зацевљењем Спојног канала, Идејно решење кишне канализације, Идејно решења јавног осветљења. Сва идејна решења урађена су од стране ЈП за изградњу Обреновца.

Урбанистички пројекат је завршен и предат је надлежном органу на даље поступање 05.05.2023. године. Исти је потврђен од стране надлежног органа 11.08.2023. године решењем број 350-330/2023.

На основу потврђеног урбанистичког пројекта урађен је Пројекат препарцелације са пројектом геодетског обележавања. Пројекат је предат РГЗ на даље спровођење 27.10.2023. године.

Е.1.6. Урбанистички пројекат за изградњу спортског центра Топољак

Урбанистички пројекат за изградњу спортског центра „Топољак“ је нови урбанистички пројекат који је у програм ЈП за изградњу убачен другим ребалансом, по захтеву оснивача ГО Обреновац.

Урбанистички пројекат се ради на основу идејног решења спортског центра које је урадило „ГР Спорт“ д.о.о Сремска Митровица.

Повод за израду Урбанистичког пројекта за изградњу спортског центра на катастарским парцелама 1199/5, 1200/4, 1203/11, 1201/5, 1203/12, 1205/41 и деловима катастарских парцела 1205/42 и 1205/23 све КО Обреновац, је урбанистичко-архитектонска разрада локације, стварање планског основа и дефинисање услова за изградњу и обликовање површина јавне намене намењених рекреативним садржајима и уређеним зеленим површинама, редефинисање јавних површина у складу са постојећим стањем на терену и у катастарском оперативу.

У току 2023. године за потребе израде предметног УП-а, прибављена је информација о локацији, и поднети су захтеви за издавање услова на адресе 18 ималаца јавних овлашћења.

Захтеви за услове су прослеђени 02.08.2023. године. Закључно са крајем 2023. године прибављено је 17 услова. Пристигли услови су прослеђени пројектантском тиму како би исти извршио корекцију идејног решења у складу са условима.

Ж. ПРОЈЕКТНА ДОКУМЕНТАЦИЈА

Ж.3. , Ж.4., Ж.5., и Ж.6. -Техничка документација за мостове на Купинцу

Служба за грађевинске послове и послове урбанизма Јавног предузећа за изградњу Обреновца урадила је током 2022. и 2023. године пројектно-техничку документацију за 4 пешачка моста преко канала Купинац и то:

мост број 1 - Мост на КП 650/1 КО Рвати, (Улица купиначка),
мост број 2 – Мост на каналу Купинац на стационажи 2+593,32 км, (скретање из Улице краља Милана у Улицу купиначку),
мост број 3 – Мост на каналу Купинац на стационажи 2+257,00 км, (локација постојећег пешачког моста преко канала Купинца) и
мост број 4 – Мост на каналу Купинац на стационажи 1+122,20 км. (ТЦ „NEST“).

Урађена је засебна пројектно-техничка документација за сваки мост.

У току 2022. године израђено је Идејно решење за изградњу пешачког моста на катастарској парцели бр. 650/1 К.О. Рвати и кроз процедуру ЦЕОП-а на основу овог идејног решења прибављени су Локацијски услови.

У 2023. години урађена су Идејна решења за мостове 2,3 и 4, Геомеханички елаборати за сва четири моста, Пројекти за грађевинску дозволу за мостове 3 и 4 и Пројекат за извођење за мост број 4.

За мостове број 3 и број 4 у 2023. години прибављени су Локацијски услови, а за мост број 4 и грађевинска дозвола. За мостове број 1, 3 и 4 одрађена је и техничка контрола пројектне документације и прибављена сагласност ЈВП „Србијавода“ за потребе издавања решења о грађевинској дозволи.

За мост број 3 прибављена је и сагласност Секретаријата за енергетику, за прикључење ЈО моста на постојећу мрежу јавне расвете.

За мост број 2 одбијен је захтев за Локацијске услове док финансијер изградње моста не дефинише уређење терена парцеле за везу са мостом.

Ж.7. Техничка документација уређења парка између насеља Сава и Ројковац

Служба за грађевинске послове и послове урбанизма Јавног предузећа за изградњу Обреновца урадила је 2022. године Идејно решење уређења парка између насеља Сава и Ројковац са изградњом објекта свлационица. Идејно решење је предвидело фазну реализацију уређења простора. На основу израђеног ИДР прибављени су локацијски услови, а потом се приступило изради Пројекта за грађевинску дозволу за објекат свлационица и Идејног пројекта за уређење парка. За објекат свлационица је прибављено Решење о грађевинској дозволи, урађен је Пројекат за извођење и прибављена Пријава почетка радова.

Идејни пројекат за уређење парка урађен је за реализацију друге и треће фазе парка. Пројекат обухвата Пројекат спољног уређења, Пројекат хидротехничких инсталације и Пројекат јавног осветљења. На техничку документацију добијено је Одобрење за извођење радова од стране Одељења за урбанизам и комунално-грађевинске послове ГО Обреновац.

Ж.8. Техничка документација за приступну саобраћајницу, јавно осветљење, и водоводну мрежу до фабрике отпадних вода

Израда пројектно-техничке документације за фабрику отпадних вода је инвестиција која је у надлежности ЈКП „Водовод и канализација“ Обреновац.

Приступ предметној локацији за фабрику за пречишћавање отпадних вода третиран је планским документом за изградњу фабрике. Исти се мења новим саобраћајним

решењем Плана детаљне регулације за изградњу саобраћајнице са мостом преко реке Колубаре.

Како се саобраћајним решењем новог плана решава реконструкција и проширење коридора дела обреновачког пута, који је део државног пута II б реда, број 26, и који је у надлежности ЈП „Путеви Србије“, ово предузеће је као ималац јавних овлашћења, условило измену приступа комплексу постројења за пречишћавање отпадних вода.

Из тог разлога није покретан поступак јавне набавке за избор пружалаца услуге израде техничке документације.

Ж.9. Техничка документација уређења корита Спојног канала

Служба за грађевинске послове и послове урбанизма Јавног предузећа за изградњу Обреновца урадила је идејно решење уређења корита Спојног канала од улива Старе Тамнаве до улива у Канал Купинац, укупне дужине 900 м. Извршена је синхронизација овог идејног решења са идејним решењем саобраћајнице која представља наставак Улице Браће Југовића до Улице Краља Александра I, за коју је урађен Урбанистички пројекат.

Даља разрада пројектно-техничке документације условљена је усвајањем ПДР за комплекс око хотела.

Ж.10. Техничка документација за Трг „Саша Радишић“ у МЗ Забрежје

У 2022. години Служба за грађевинске послове и послове урбанизма Јавног предузећа за изградњу Обреновца урадила је Идејно решење за уређење простора Трга „Саша Радишић“ у МЗ Забрежје. Идејно решење обухвата уређење простора трга изградњом нових поплочаних пешачких површина, изградњу и уређење зелених површина, изградњу дечијих игралишта, јавне расвете, приступне саобраћајнице и изградњу јавних паркинг површина. Укупна површина која се овим пројектом уређује је 2795 m². На основу урађеног Идејног решења прибављени су Локацијски услови.

Након прибављања Локацијских услова израђен је Идејни пројекат за уређење терена, сем пројекта осветљења и измештања ТТ стуба.

Поднет је захтев Секретаријату за имовинске и правне послове Града Београда за добијања сагласности за предметну инвестицију. Захтев је поднет 27.05.2022. године, и до краја 2023. године није добијен одговор Секретаријата, иако је постојао велики број ургенција, због тога што су се различита одељења овог секретаријата спорила око надлежности за издавање предметне сагласности.

У 2023. години расписана је јавна набавка и изабран је обрађивач техничке документације за измештање ТТ инсталација из зоне трга. Уговор је потписан са конзорцијумом „ИНИП-ИНГ“ д.о.о. Нови Сад и „Quiddita“ д.о.о Београд. Уговор је заведен 04.05.2023. године под бројем 1534. ИДП је достављен у уговореном року. Израда ПЗИ чека издавање Решења о одбрењу изградње.

Вредност уговора са предметним конзорцијумом је 220.000,00 динара без ПДВ-а, односно 264.000,00 динара са ПДВ-ом.

Ж.12. Израда техничке документације кишне канализације у Улици Милоша Обилића са препумпном станицом, дела Улице Ђачког батаљона и везе са Старом Тамнавом

У 2022. години од стране Службе за грађевинске послове и послове урбанизма Јавног предузећа за изградњу Обреновца је урађена комплетна пројектно техничка документација за иновирање претходно добијених услова и дозвола за изградњу кишне канализације у Улици Милоша Обилића са препумпном станицом, и за изградњу кишне канализације у делу Улице Ђачког батаљона, са везом на зацевљени каналом „Стара Тамнава“. На основу израђене пројектно-техничке документације добијени су нови локацијски услови и нова решења о грађевинској дозволи. Комплетна пројектно-

инвестициона документација предата је ГО Обреновац ради координације са Дирекцијом за грађевинско земљиште и изградњу Града Београда. Планирана средства у програму пословања ЈП за изградњу Обреновца су пренете обавезе према Пружаоцу услуге.

Ж.13. Техничка документација уређења дела локације Сточни пијац са надстрешницама и приступним путевима, платоима и паркинзима

Од стране Службе за грађевинске послове и послове урбанизма Јавног предузећа за изградњу Обреновца претходних година 2021-2022. година урађено је идејно решење уређења дела локације на КП 398/1 КО Бело Поље (комплекс комуналних предузећа), којим је планирана изградња објеката надстрешница и магацинских простора за потребе ЈКП „Обреновац“, ЈКП „Водовод и канализација“ Обреновац, ЈКП „Топловод“ Обреновац, ЈП за изградњу Обреновца, ЈП Паркинг сервис“ Обреновац и ЈП ЗЖС Обреновац, као и уређења простора предметне парцеле изградњом додатних приступних саобраћајница, паркинг простора и уређених зелених површина. Чека се сагласност директора свих јавних предузећа на предметно идејно решење.

Ж.16. Техничка документација улице која повезује Детелинску, Косовску и Индустијску зону

За потребе урбанистичког пројекта урађено је Идејно решење за изградњу предметних саобраћајница.

Ж.17. Техничка документација улице која повезује Улицу Краља Александра I и Улицу Браће Југовића

За потребе урбанистичког пројекта урађено је Идејно решење за изградњу предметне саобраћајнице.

Ж.18. Техничка документација за реконструкцију атмосферске канализације у Улици краља Милана

Урађено је идејно решење за реконструкцију и изградњу новог дела мреже атмосферске канализације у Улици краља Милана. Укупна дужина атмосферске канализације која ће бити реконструисана и дограђена је 186,0м. Пречник атмосферске канализације је Ф800,0мм са падовима од 0,2%. Укупан број пројектованих шахти на траси је 10. Реципијент где ће се вода испуштати је канал Купинац. Пре испуштања у канал пројектован је сепаратор уља одговарајућег капацитета. Пројектну документацију је радила Служба за грађевинске послове и послове урбанизма Јавног предузећа за изградњу Обреновца.

Ж.19. Техничка документација за изградњу атмосферске канализације у насељу Циглана

Урађено је идејно решење изградње атмосферске канализације у насељу Циглана у Обреновцу. За потребе изградње атмосферске канализације у насељу Циглана урађен је и геомеханички елаборат.

Укупна дужина пројектоване атмосферске канализације у насељу Циглана је 412,0м. Пречник атмосферске канализације је од Ф250,0мм до Ф600,0мм, са падовима од 0,3% до 8,0%. Укупно је пројектовано 30 шахти. Пре испуштања атмосферске канализације у канал Купинац пројектован је сепаратор уља одговарајућег пречника. Пројектну документацију је радила Служба за грађевинске послове и послове урбанизма Јавног предузећа за изградњу Обреновца. Поднет је захтев за прибављање Локацијских услова кроз систем ЦЕОП-а.

27. Скела – КП 113/2-стара пошта,
28. Забрежје – КО 2453/1 и др-ул.Окписак и
29. Мала Моштаница – КП 1169 и део КП 1584.

Омеђавање:

1. Грабовац - КП 4576,
2. Мислођин - КП 2191/1,
3. Пироман - КП 1303/1,
4. Барич – КП 1083,
5. Дражевац – КП 170,
6. Дрен-2221 – гробље,
7. Уровци – КП 1555/6 и др.,
8. Ушће – КП 3157/4,
9. Мала Моштаница – КП 525/2,
10. Мала Моштаница – КП 1060/22 и
11. Звечка – КП 4791.

Остало:

1. Обележавање осовине у Београдској улици у Баричу,
2. УП-Браће Југовића – пројекат препарцелације,
3. Барич – КП 910/1-део парцеле по пројекту парцелације,
4. Снимање и нивелање изведеног стања канализације у Кожарској и Зидарској,
5. Снимање подземних инсталација за свлационицу у Ројковцу,
6. Идентификације парцела за ГО Обреновац (пољопривреда),
7. Улица браће Југовића - деоба парцела по урбанистичком пројекту и
8. Снимање површине асфалта Грабовац – КП 6951-ул.Милан Миловића.

Преглед урађене пројектне документације

1. Елаборат саобраћајне сигнализације у стамбеном насељу "Сунце" у Обреновцу, како би се поменуто насеље ставило у систем контроле и наплате
2. Главни пројекат привремене саобраћајне сигнализације за време извођења радова на изградњи дела трасе магистралног вода III магистрале
3. Главни пројекат привремене саобраћајне сигнализације за време извођења радова на изградњи типског примарног прикључка за повезивање ТП, Немањина 101 и 103
4. Главни пројекат привремене саобраћајне сигнализације за време извођења радова на реконструкцији и изградњи делова секундарних мрежа ТП 33 и ТП 37
5. Главни пројекат привремене саобраћајне сигнализације за време извођења радова на санацији дела магистралног вреловода - магистрале I од КО 2А до КО 4 у Обреновцу
6. Идејно решење бициклическо пешачке стазе уз канал Купинац од улице Рваћанска до улице Детелинска
7. Елаборат привремене измене режима саобраћаја у делу ул. М. Обреновића, Вашариште, С. Поповића Гембеша и мајора Тепавца за време одржавања манифестације "Петровдански вашар" у Обреновцу
8. Главни пројекат привремене саобраћајне сигнализације за време извођења радова на санацији дела примарног вода од КО 10 до КО 11А у Обреновцу
9. Идејно решење за изградњу тротоара у улици Београдска, од раскрснице са улицом Баричка река до улице Павла Јуришича Штурма - I фаза
10. Елаборат привремене измене режима саобраћаја у делу ул. М. Обреновића, Вашариште, С. Поповића Гембеша и мајора Тепавца за време одржавања манифестације "Крстовдански вашар" у Обреновцу
11. Елаборат за постављање два покретна семафора у улици Бранка Радичевића, на раскрсници са улицом Краља Александра I и на раскрсници са улицом Милунке Савић у Обреновцу

Ж.20. Техничка документација за изградњу паркинг простора на КП 109 КО Обреновац

Иновирано је Идејно решење за изградњу паркинг простора на КП 109 КО Обреновац, и прибављени су нови Локацијски услови.

Секретаријату за имовинске и правне послове града Београда прослеђен је захтев за брисање непостојећег објекта на парцели из катастра непокретности, као и за прибављање предметне непоретности у јавну својину Града Београда путем изградње. Обе сагласности су неопходне како би се добило Решење о одобрењу извођења радова. До краја 2023. године није добијен званични одговор Секретаријата.

Урађен је и Идејни пројекат за потребе добијања Решења о одобрењу изградње по члану 145 Закона о планирању и изградњи.

Ж.22. Техничка документација за изградњу атмосферске канализације у Улици београдска у Баричу

Урађено је идејно решење изградње атмосферске канализације у Улици београдска у Обреновцу. Укупна дужина новопројектоване атмосферске канализације у улици је 1430,50м. Пречник атмосферске канализације је у распону од Ф300,0мм до Ф1000,0мм, са падовима од 0,3% до 8,0%. Укупно је пројектовано 53 шахте. Пројектну документацију је радила Служба за грађевинске послове и послове урбанизма Јавног предузећа за изградњу Обреновца. Поднет је захтев за прибављање Локацијских услова кроз систем ЦЕОП-а.

ГеометријП за изградњу Обреновца су у току 2023.године извршили на терену следеће радове:

Израда ситуационих и катастарко-топографских планова за:

1. Барич – КП 103/1-црква,
2. Обреновац – КП 95/1-црква,
3. Обреновац – КП 1205/38 и др.-ул.Вашариште,
4. Обреновац – КП 1201/5 и др-Топољак,
5. Обреновац – КП 1479/1-робна пијаца,
6. ПДР саобраћајнице – 30ха (КО Обреновац, Ко Барич и КО Мислођин)
7. Рвати – КП 650/6 - парк код кружног тока,
8. Рвати – КО 64/2-свлачионица (снимање објекта за употребну дозволу),
9. Рвати – КП 201/1- сто за шах у Ројковцу,
10. Рвати – КП 650/1- од Рваћанске до Детелинске улице,
11. Рвати – КП 650/14-бунари поред Купинца,
12. Паркинг у насељу Сунце,
13. Стазе у насељу Тополице,
14. Допуна ситуације за тротоар на Убском путу,
15. Допуна ситуације за Косовску улицу,
16. Барич – КП 1083 и 1084-гробље,
17. Дражевац – КП 940, 941, 942/2, 942/3, 943 и 944-гробље,
18. Бело Поље – КП 232-канал,
19. Обреновац – КП 109-паркинг,
20. Обреновац – КП 1416/1- насеље Циглана-кишна канализација,
21. Рвати – КП 118-ул. Јована Дучића,
22. Рвати – КП 647/1- Улица краља Милана-кишна канализација,
23. Допуна ситуације за тротоар на Шабачком путу,
24. Уровци – КП 1101-легализација капеле,
25. Звечка – КП 2973/1-путеви поред надвожњака на Шабачком путу,
26. Мала Моштаница – КП 525/2-гробље,

12. Главни пројекат привремене саобраћајне сигнализације за време извођења радова на изградњи типског примарног прикључка за ТП 25Ц.

Преглед издатих техничких услова (сагласности) за локацијске услове за израду пројектне документације и изградњу

1. ЈКП "Водовод и канализација" Обреновац - Услови за изградњу секундарне водоводне мреже у Великом Пољу, категорије Г, класификационог броја 222 210
2. ЈКП "Водовод и канализација" Обреновац - Услови за изградњу секундарне мреже фекалне канализације у Белом Пољу, категорије Г, класификационог броја 222 311 (100%)
3. ЈП "Србијагас" Нови Сад - Услови за изградњу челичног прикључног гасовода притиска до 16 бар са одвојком за ТЕНТ А, категорије Г, класификационог броја 222 100 (100%) и изградњу мернорегулационе станице (мрс "Обреновац") у Звечкој и Уровцима
4. ЈП "Србијагас" Нови Сад - Услови за изградњу дистрибутивне гасоводне мреже притиска до 4 бар, ДГМ "Стублине II фаза", категорије Г, класификационог броја 222 100 (100%)
5. ЈП "Србијагас" Нови Сад - Услови за изградњу дистрибутивне гасоводне мреже притиска до 4 бар, ДГМ "Грабовац II фаза", категорије Г, класификационог броја 222 100 (100%)
6. ЈП "Србијагас" Нови Сад - Услови за изградњу дистрибутивне гасоводне мреже притиска до 4 бар, ДГМ "Орашац II фаза", категорије Г, класификационог броја 222 100 (100%)
7. ЈКП "Водовод и канализација" Обреновац - Услови за изградњу водоводне мреже за део Индустијске зоне у Обреновцу, категорије Г, класификационог броја 222 210
8. Град Београд, Градска управа града Београда, Секретаријат за инспекцију, надзор и комуникацију - Услови за постављање наменског монтажног објекта - станице комуналне милиције у Обреновцу
9. Град Београд, Градска управа града Београда, Секретаријат за инспекцију, надзор и комуникацију - Услови за постављање наменског монтажног објекта - станице комуналне милиције у Рватима
10. Град Београд, Градска управа града Београда, Секретаријат за инспекцију, надзор и комуникацију - Услови за постављање наменског монтажног објекта - станице комуналне милиције у Баричу, на К.П. 313/2 и 359/1
11. Град Београд, Градска управа града Београда, Секретаријат за инспекцију, надзор и комуникацију - Услови за постављање наменског монтажног објекта - станице комуналне милиције у Баричу, на К.П. 2239/19 и 94/2
12. ЈП "Србијагас" Нови Сад - Услови за изградњу дистрибутивне гасоводне мреже притиска до 4 бар, ДГМ "Ушће II фаза", категорије Г, класификационог броја 222 100 (100%)
13. ЈКП "Топловод" Обреновац - Услови за изградњу типског примарног прикључка и примарног дела топлотне подстанице у КО Рвати
14. АД "Електромережа Србије" Београд - Услови за изградњу новог кабловског вода 110 kV од ТС 400/220 kV Обреновац до ТС 110/6.3 kV ТЕНТ -А СП
15. ЈП "Србијагас" Нови Сад - Услови за изградњу дистрибутивне гасоводне мреже притиска до 4 бар, ДГМ "Дражевац II фаза", категорије Г, класификационог броја 222 100 (100%)
16. ЈКП "Топловод" Обреновац - Услови за санацију и реконструкцију примарног вода од КОII/20А до КО18 и примарног прикључка за ТП18А у КО Обреновац
17. "Електродистрибуција Србије" д.о.о. Београд - Услови за изградњу БСТС 10/0,4 kV у Обреновцу - Звечка, ул. Ивана Егедушевића, на К.П. 3093 КО Звечка, са уклапањем у ел мрежу 10 kV и 1 kV
18. ЈП "Србијагас" Нови Сад - Услови за изградњу дистрибутивне гасоводне мреже притиска до 4 бар, ДГМ "Уровци II фаза", категорије Г, класификационог броја 222 100 (100%)

ограде, као и предлог распореда гробних места. Број појединачних гробних места је 109, двојних 400 а тројних 47. Идејним решењем предвиђена је фазна реализација гробља.

У склопу приступне саобраћајнице предвиђено је 38 паркинг места. ИДР је урађено по захтеву Месне заједнице Уровци.

7. Израда идејног решења проширења гробља у Дрену. Терен је геодетски снимљен и дат је предлог постављања приступних стаза, озелењавања и ограде, као и предлог распореда гробних места. Број појединачних гробних места је 23, двојних 81 а тројних 9. Идејним решењем предвиђена је фазна реализација гробља.
ИДР је урађено по захтеву Месне заједнице Дрен.
8. Израда Идејног решења за изградњу пешачке стазе поред Дијагностичког центра. Предвиђена је стаза ширине 3.1 (са ивичњацима 3.4 м,) дужине 100м, укупне површине 326 м².
Планирана стаза повезује постојећу стазу од Бање са постојећим тротоаром уз Дијагностички центар. ИДР је урађено по захтеву ДЗ Обреновац.
9. Израда нове пројектно-техничке документација (измењено ИДР и измењени ПГД) за измену Решења о грађевинској дозволи за изградњу надстрешнице на простору робне пијаце. Прибављени су измењени Локацијски услови и Измена Решења о грађевинској дозволи. Ова надстрешница ће се користити за потребе рада робне пијаце и зелене пијаце у време док се буде реконструисао комплекс зелене пијаце у центру Обреновца. Измена пројектне документације је рађена за потребе ЈКП „Обреновац“.
10. Израда пројектно-техничке документације (ИДР, ПГД и ПЗИ) за реконструкцију водоводне мреже у делу улице Краља Александра Првог, Милене Марић и Бранка Радичевића. Пројектна документација је урађена за потребе ЈКП „Водовод и канализација“ Обреновац.
11. Израда техничке спецификације и техничких детаља за инвестиционо одржавање објекта дома у МЗ Баљевац.
12. Израда Елабората и техничке спецификације за израду ограде око гробља у МЗ Барич.
13. Израда техничке спецификације за текуће одржавање дома у МЗ Орашац.
14. Израда техничке спецификације и ПИП за комуналну инфраструктуру у новој улици, поред нове зелене пијаце.
15. Учествовање инжењера запослених у ЈП за изградњу Обреновац у Комисији ГО за енергетску санацију објекта Базена у Обреновцу.
16. Учествовање инжењера ЈП за изградњу Обреновац у раду комисија формираних од стране Градске општине Обреновац за реализацију мера енергетске санације породичних кућа и станова у оквиру пројекта „Чиста енергија и енергетска ефикасност за грађане у Србији“ – комисија за замену столарије на власничким објектима, комисија за постављање соларних панела.
17. Пружање услуге стручног надзора на извођењу радова на Аква парку на базенима у Обреновцу за потребе ЈП „СКЦ Обреновац“.
18. Пружање услуге стручног надзора на извођењу радова на изградњи објекта вртића у Баричу за потребе ГО Обреновац.
19. Координација рада ЈКП „Јавно осветљење“ и месних заједница на територији градске општине Обреновац, око изградње новог јавног осветљења на територији општине Обреновац, као и помоћ у одржавању јавног осветљења.
20. Учествовање инжењера запослених у ЈП за изградњу Обреновца у техничкој сарадњи са ЈКП „Топловод“, као одговорни извођач електро радова или стручни надзор на изградњи објекта за потребе ЈКП „Топловод“.
21. Услуга стручног надзора на изградњи ограда и капија на гробљу у Звечкој, Баричу, Стублинама. Извршена је примопредаја радова 13.02.2023.године и коначни обрачун 09.03.2023.године.

22. Преглед равнoг крова зграде општине и према посебним захтевима представника ГО Обреновац дат је предлог и техничка спецификација за тражену санацију крова 6.3.2023. године.

Ванпрограмске активности за потребе ЈП за изградњу Обреновца

Поступајући по налогу Државне ревизорске институције, извршено је евидентирање и разврставање окончаних инвестиција и пројеката које се воде у ванбилансној евиденцији ЈП за изградњу Обреновца, анализа, утврђивање и разврставање непокретности и покретних ствари које се воде у књиговодственој евиденцији ЈП за изградњу Обреновца и примопредаја надлежним институцијама:

- Припрема и прикупљање пројектне и градилишне документације и израда Записника о примопредаји изграђених објеката водовода и канализације између Јавног предузећа за изградњу Обреновца, Градске општине Обреновац и Јавног комуналног предузећа „Водовод и канализација“ Обреновац. Записником број 3136 од 14.09.2023. године, извршена је од стране ЈП за изградњу Обреновца примопредаја изведених радова на изградњи објеката водовода и канализације, као дела инвестиција које се воде у ванбилансној евиденцији овог предузећа, на даљу употребу и коришћење, старање и одржавање ових објеката ЈКП „Водовод и канализација“. Примопредајом ових инвестиција са ванбилансне евиденције инвестиција раскњижено је укупно 94.544.346,02 динара.
- Припрема и прикупљање пројектне и градилишне документације за примопредају објеката јавног осветљења на релацији ЈП за изградњу Обреновца – Секретаријат за енергетику – Секретаријат за финансије – Секретаријат за имовину, а све у циљу искњижавања ових објеката из пословних књига. На заједничким састанцима је од Секретаријата за финансије предложена процедура примопредаје (ангажовање вештака који ће извршити процену стања свих објеката који су предмет примопредаје). Техничка служба ЈП за изградњу Обреновца је направила предлог пројектног задатка за потребе вештачења. Тренутно се чека на изјашњење Секретаријата за енергетику на усвојену процедуру. По добијању њихове сагласности приступиће се реализацији саме примопредаје.
- Припрема и прикупљање документације у циљу израде Регистра Локалних путева и улица на територији ГО Обреновац и Регистра Некатегорисаних путева на територији ГО Обреновац и предаја истих Градској управи града Београда - Секретаријату за имовинске и правне послове града Београда, ради уписа права јавне својине града Београда.

Обрадили :

1. Снежана Чоловић, дипл. инж. архитектуре Снежана Чоловић
2. Дамир Кочевећ, дипл. инж. саобраћаја Дамир Кочевећ
3. Сандра Живановић, дипл. економиста Сандра Живановић
4. Јована Вујичић, дипл. правник Ј. Вујичић
5. Јелена Станојевић, дипл. економиста Јелена Станојевић

ЈП за изградњу Обреновца
Директор
Горан Ђирић
магистар техн. наука Горан Ђирић

